
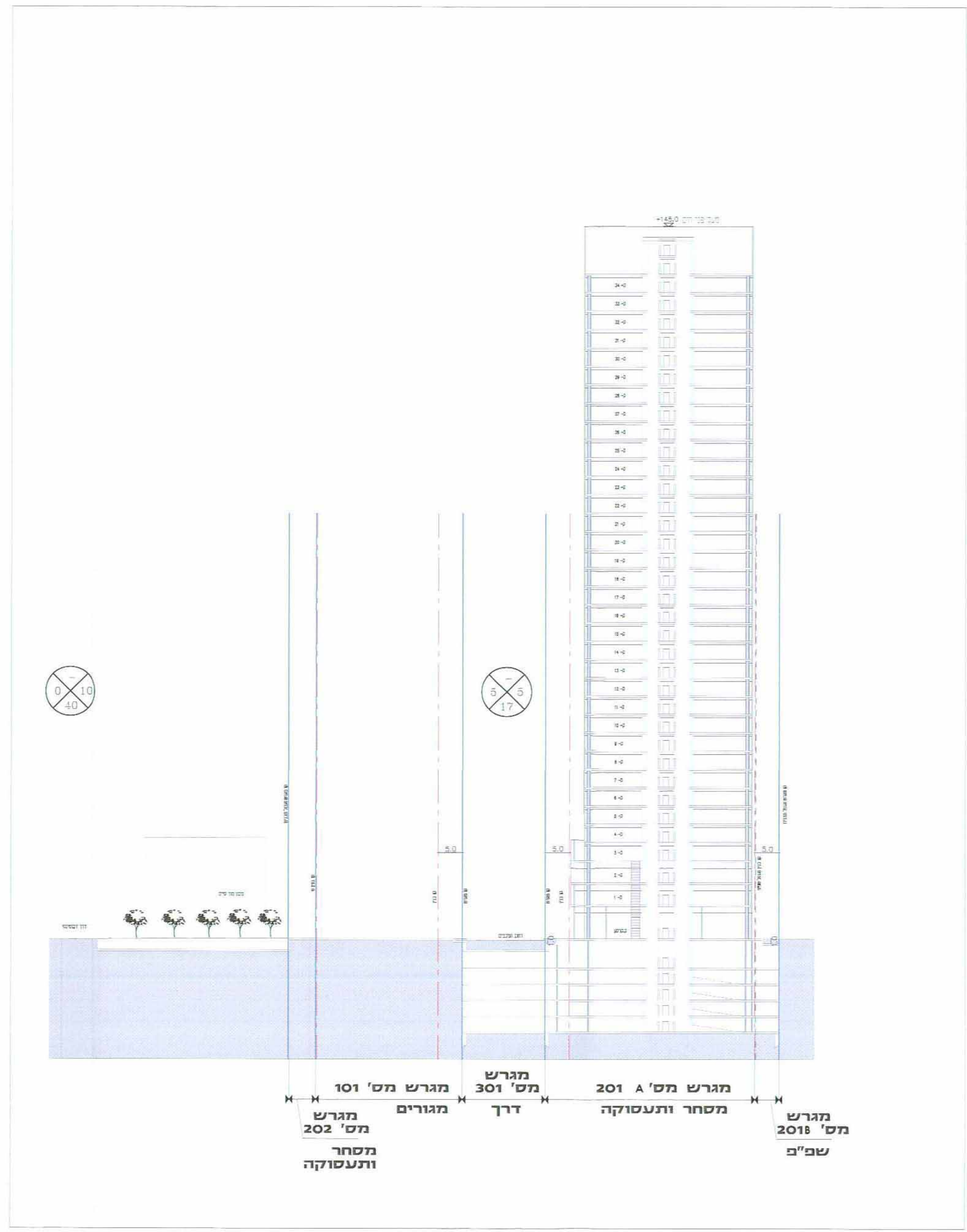


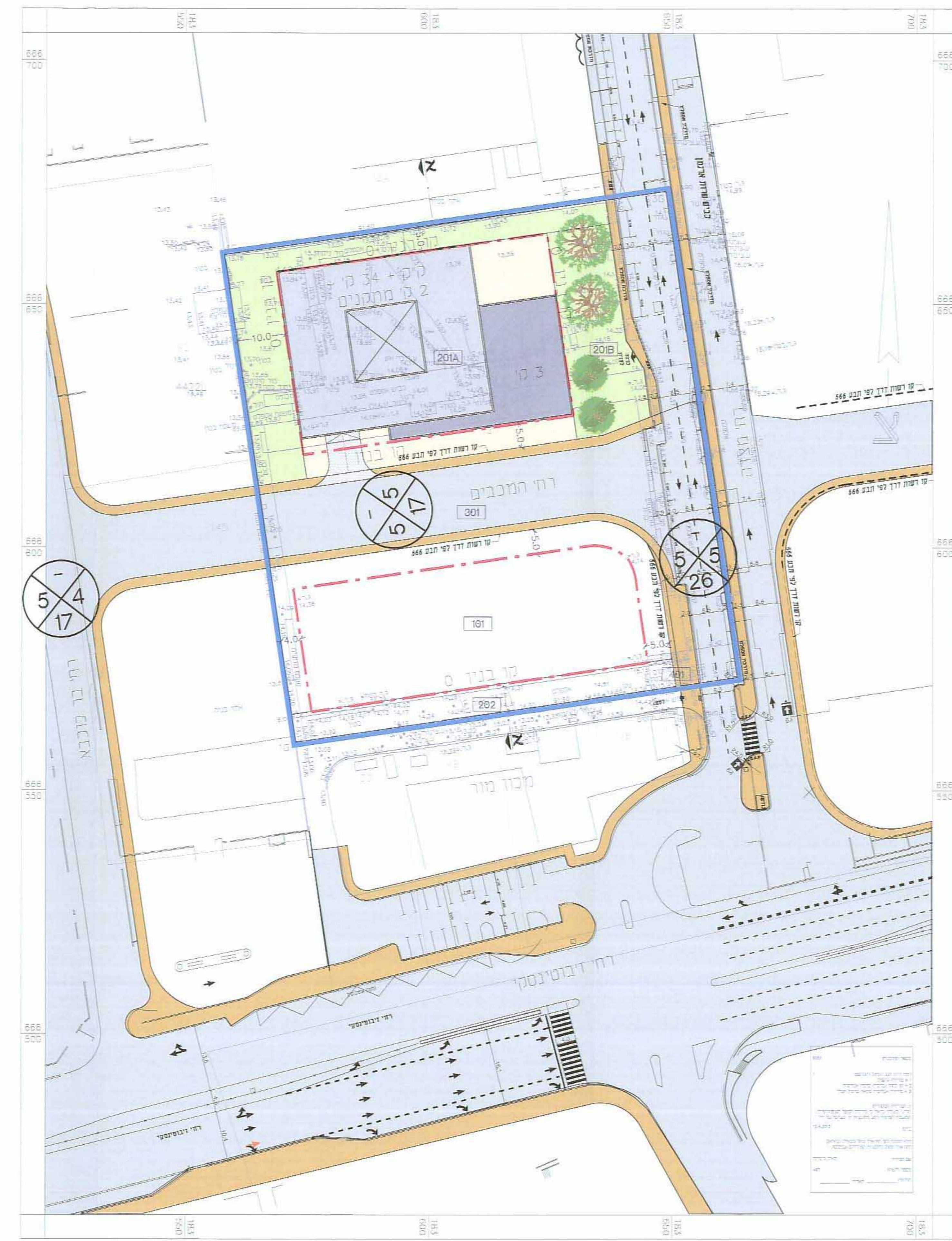
מבט על מרחי זיבוטינסקי



מבט מרחי מצדה



חתך א-א קנ"מ: 1:500



תכנית גגות קנ"מ 1:500

תכנית מסי בבל\מק\3250
 שינוי לתכנית בבל\566
 מתחם לוודיה
 תכנית מפורטת
נספח בינוי מנחה

איחוד וחלוקה	סמכות ראשית	אופי התכנית
איחוד וחלוקה בהסמכת בעלים בשטח המסומן	ועדה מקומית	תכנית שמכוחה ניתן להוציא היתרים או הרשאות

מחוז: תל-אביב
 מרחב תכנון מקומי: בני ברק
 רשות מקומית: בני ברק
 שטח התכנית: 9.241 דונם
 קנה מידה: 1:500
 גושים וחלקות בתכנית:

גוש	סוג הגוש	חלקות בשלמותן	חלקי חלקות
6196	מוסדר	147	-

חותמות מוסד התכנון:

שמות וחתומות:

יוזם התכנית	לודויה רוטקס השקעות בע"מ מנהל: קויפטן 2 תל-אביב טל: 03-5171345 עיריית בני ברק רחי ירושלים 58 בני ברק טל: 03-5776408
מגיש התכנית	לודויה רוטקס השקעות בע"מ מנהל: קויפטן 2 תל-אביב טל: 03-5171345
בעל הזכויות בקרקע	לודויה רוטקס השקעות בע"מ מנהל: קויפטן 2 תל-אביב טל: 03-5171345 עיריית בני ברק רחי ירושלים 58 בני ברק טל: 03-5776408
עורך התכנית	יסקו-מור-סיון, שותפות, נגן בליץ מנהל: יסקו-מור-סיון טל: 03-6158001