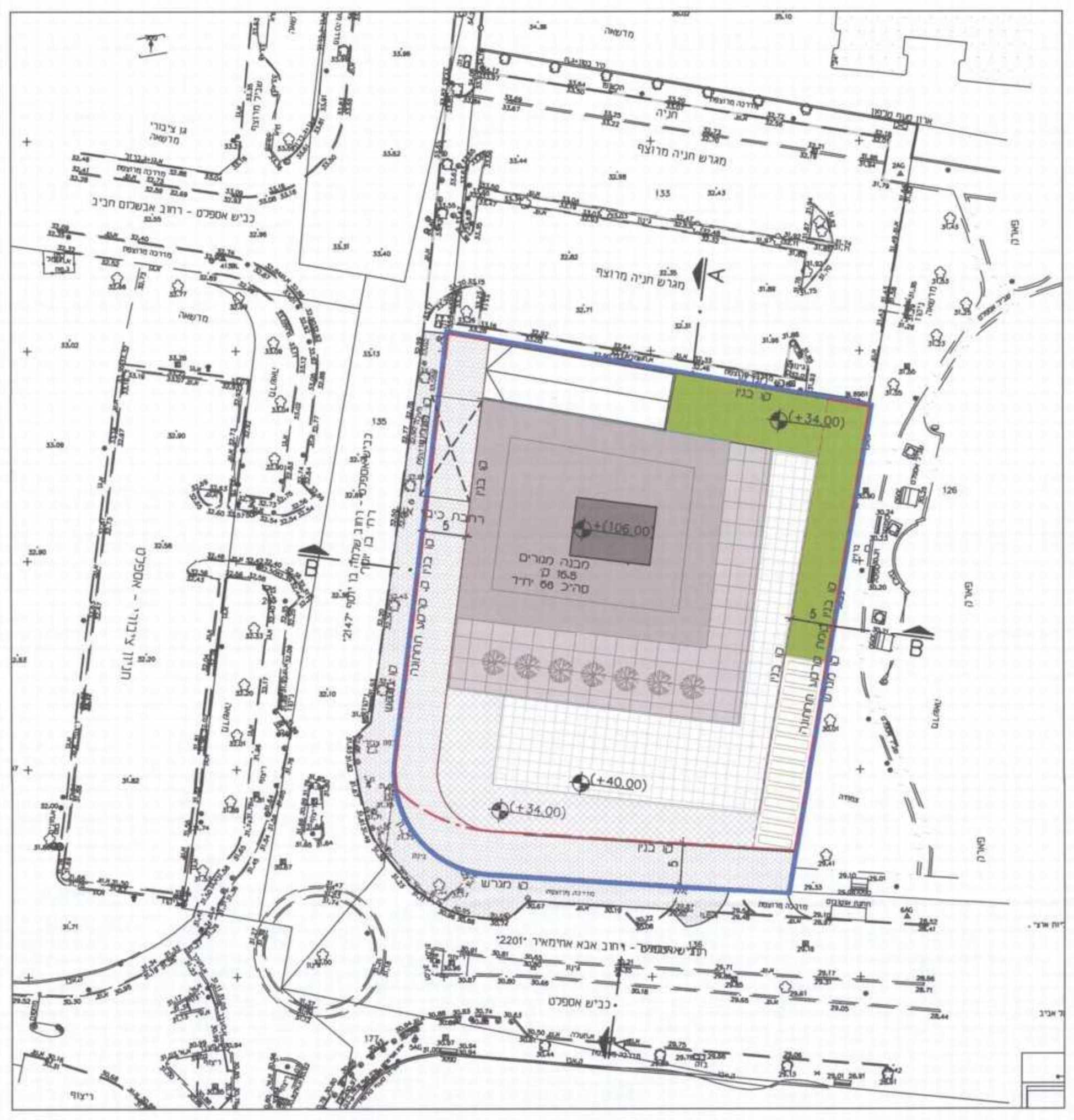
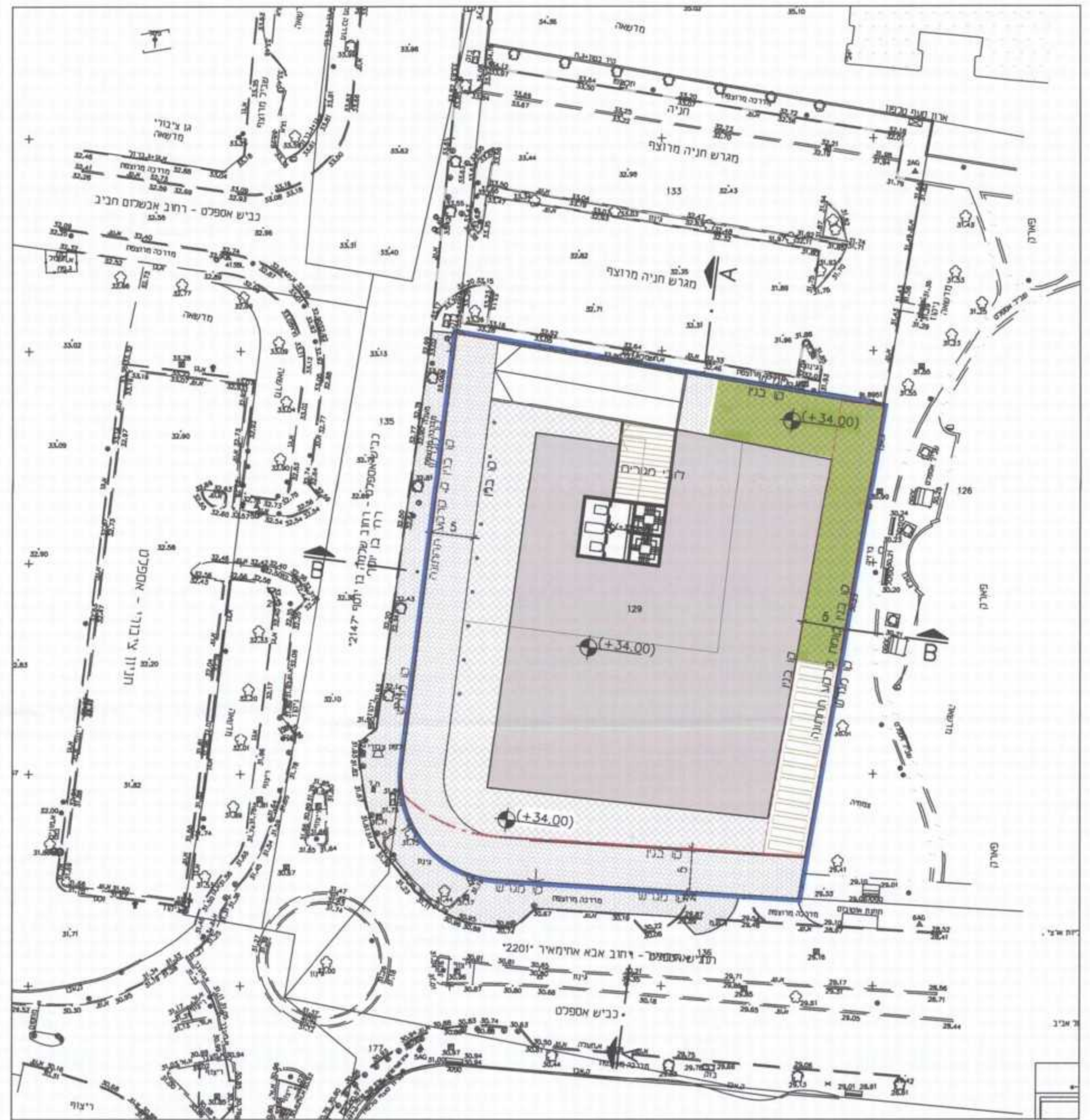


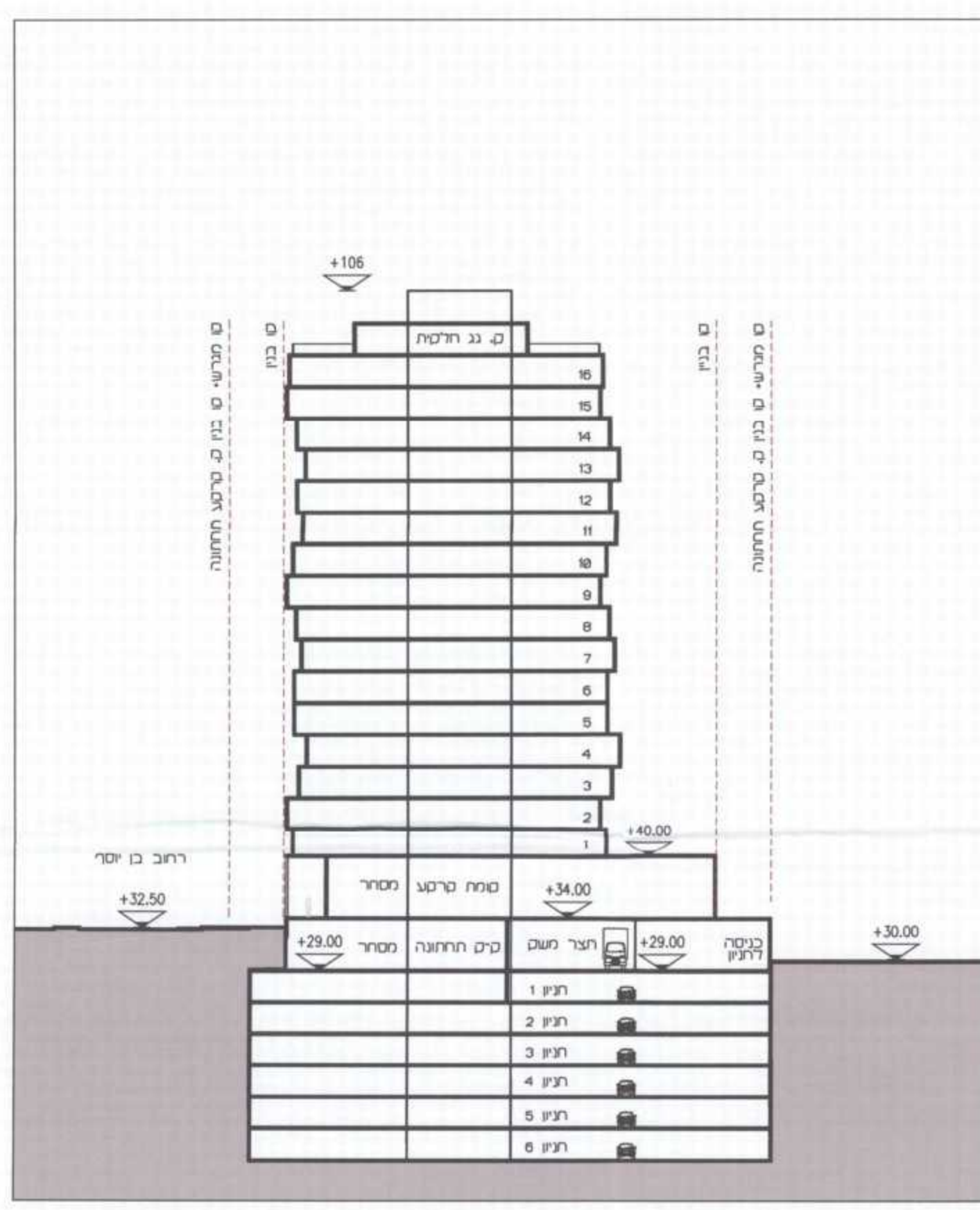
תכנית ק"ק תחתונה קנ"מ 1:500



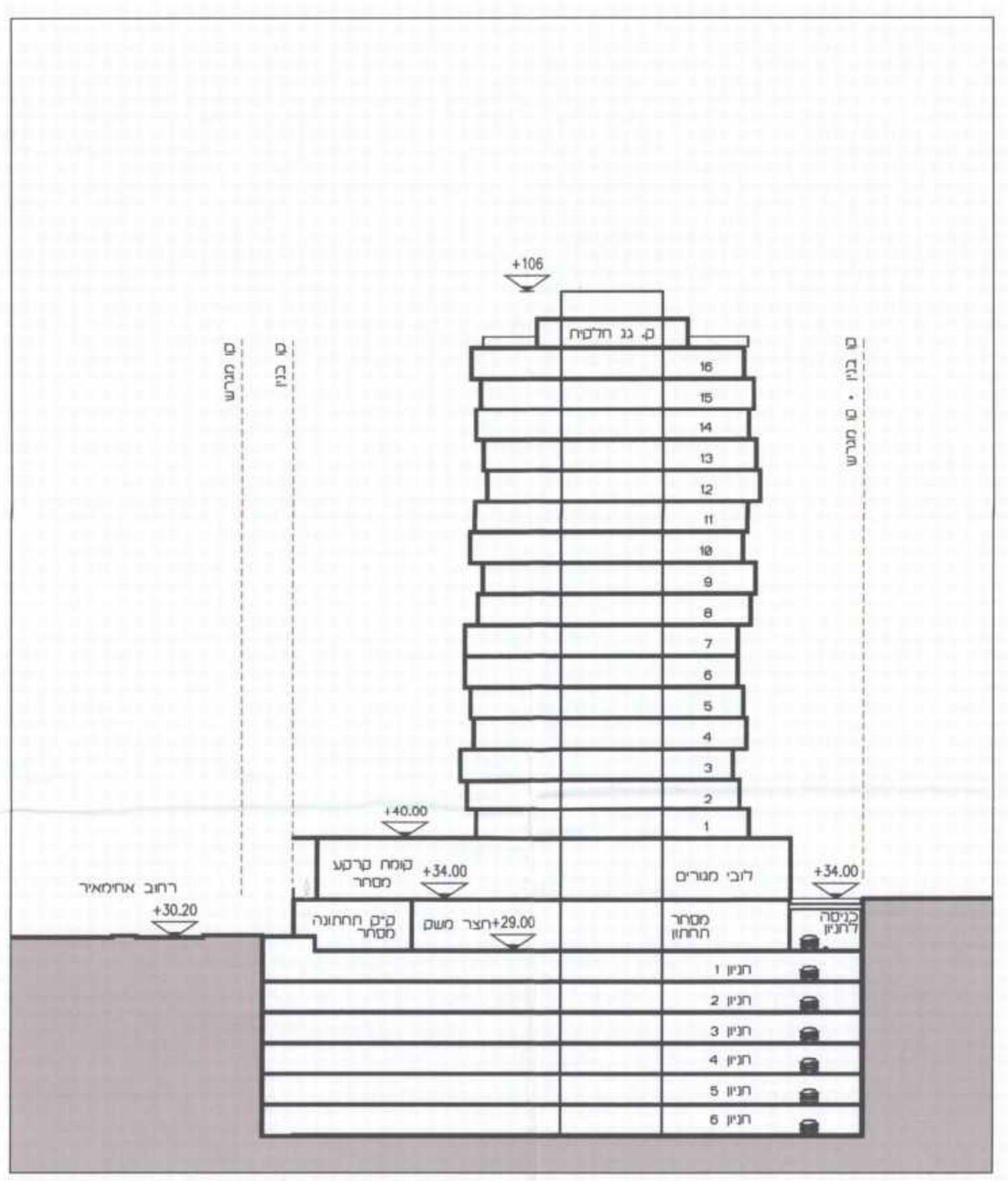
תכנית גגות קנ"מ 1:500



תכנית ק"ק עליונה קנ"מ 1:500



חתך B-B קנ"מ 1:500



חתך A-A קנ"מ 1:500

תכנית מס' תא/3969/מח בית אחימאיר בן יוסף תכנית מפורטת נספח בינוי מנחה

איחוד וחלוקה	סמכות ראשית	אופי התכנית
ללא איחוד וחלוקה	ועדה מחוזית	תכנית שיתן מכוזה להוציא היתרים

מחזור: תל אביב
 מרחב תכנון מקומי: תל אביב - יפ
 רשות מקומית: תל אביב - יפ
 שטח התכנית: 3.030 דונם
 קנה מידה: 1 : 500

גושים וחלקות בתכנית:

גוש	סוג הגוש	חלקות בשלמותן	חלקי חלקות
6631	מוסדר	129	-

חותמות מוסד התכנון:

משרד המגורים תל-אביב
 תוקף התכנון והבינה תשע"ה - 1965
 אישור תכנית מס' 1965
 חוקרי התכנון: מ. גל, א. גל
 ביום 2.12.2013
 גנרל אורן

שלב: מתן תוקף מהדורה: 1 תאריך: 24.06.2013

שמות וחתימות:

שם	תפקיד	מס' זהות	מס' טלפון	מס' דוא"ר
יוזם התכנית	פרחם מבנים בע"מ	40 תל אביב	03-6426000	03-6410111
מגישה התכנית	פרחם מבנים בע"מ	40 תל אביב	03-6426000	03-6410111
בעל הזכויות בקרקע	פרחם מבנים בע"מ	40 תל אביב	03-6426000	03-6410111
עורך התכנית	ד. קורמן, א. קורמן, א. קורמן	קורולת תוציה 2 ת"א	03-6495520	03-6495520
מודד	ארימי גרינשטיין	ועדה גיאודסית בע"מ	03-5750127	03-5751755

26.2.14