

מספר תכנית: ח/מק/124

שם התכנית: 'רח' שבטי ישראל 2 - שינוי קו בנין'

נספח בינוי

סוג התכנית	מחאר מפורטת
סוג איחוד וחלוקה	ללא
סמכות ראשית	ועדה מקומית
היתרים או הרשאות	תכנית שמכירה ניתן להוציא היתרים או הרשאות
מחזור	תל-אביב-יפו
נפה	תל-אביב-יפו
מרחב תכנון מקומי	חולון
רשות המקומית	חולון
קנה מידה	1 : 5000 1 : 1250 1 : 250
שטח התכנית	1.346 דונם

גרשים וחלקות בתכנית

גוש	סוג הגוש	חלקות בשלטון	חלקי חלקות	שם המודד	תאריך המודד
6759	מוסדר	197		חגי וייט	
שלב					
מתן חוקף					
מהדורה					
1					
תאריך					
3.7.2013					

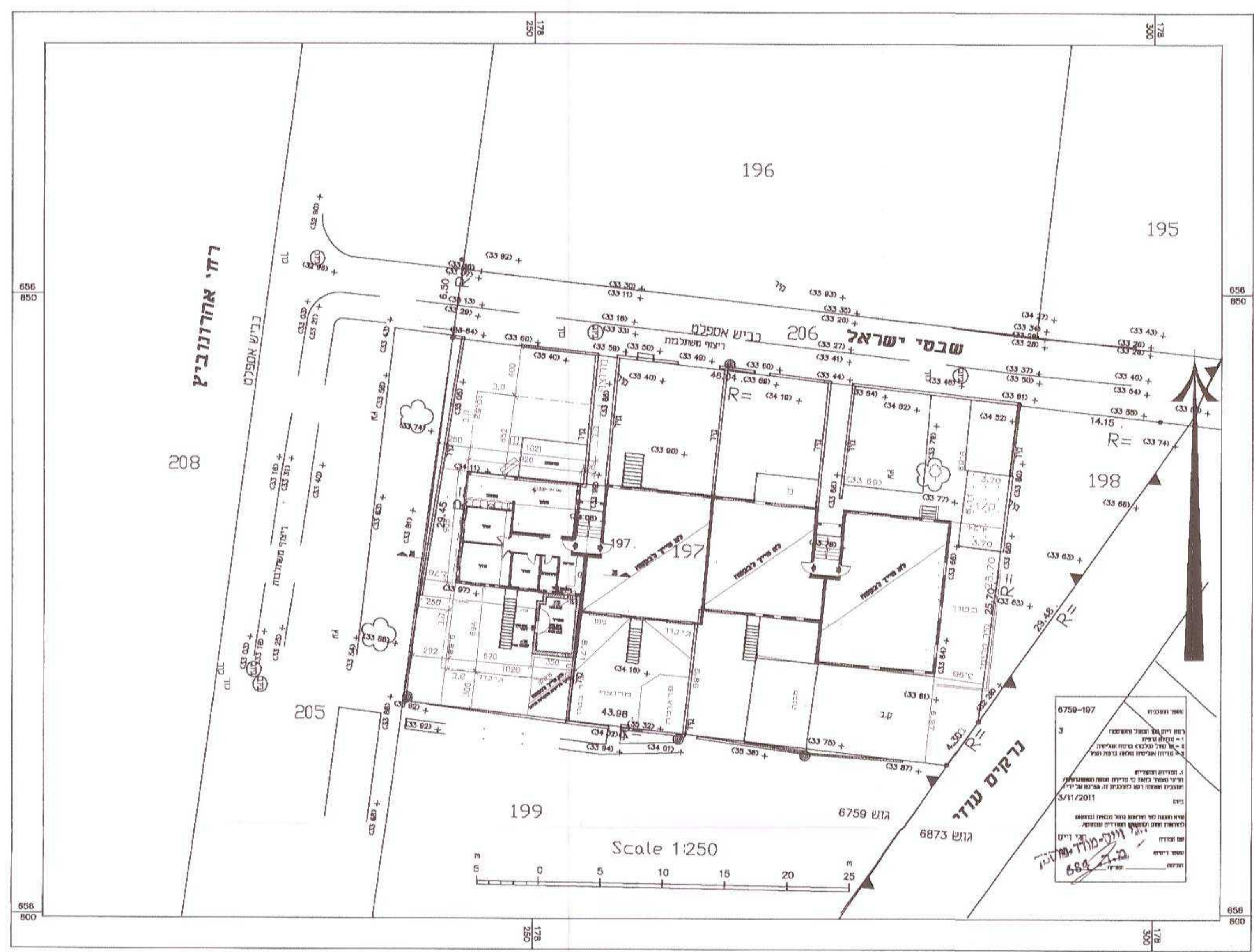
חוקמות מוסד התכנון:

הפקדה	מתן תוקף
חוקמת האגודה המקומית	מתחם העדה המקומית
שם וחפיקד החותם	שם ותפקיד החותם
חוקמת האגודה המחוזית	חוקמת האגודה המחוזית
שם וחפיקד החותם	שם ותפקיד החותם

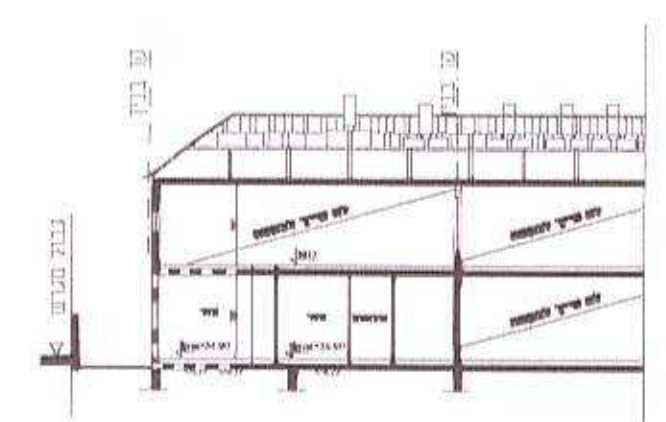
שמות וזוהימות:

מגיש התכנית	שם פרטי ושפחה	מספר זהות	שם ומספר תאגיד ושם רשות מקומית	חתימה	תאריך
מגיש התכנית	אילן דרוש	29483963		[חתימה]	2013/7/3
בעלי ענין בקרקע	ח.מ.י. אילן דרוש	29483963		[חתימה]	2013/7/3
עורך התכנית	הגר אסר	054775150		[חתימה]	
מודד	חגי וייט	55108090		[חתימה]	

הצהרת המודד:
הריני מצהיר בזאת כי מדידת המפה השופאגריפית/המצוינת המהווה דגם לתכנית זו, נערכה על ידי כיום _____ היא הבנה לפי הדואר נהוג מבאלים ובהואם להוראות החוק ולחוקנות המודדים שבחוקף. דיוק הגן הכחול והקדסטר: מדידה גרפית/קו כחול (בכבוד) ברמה אנליטית/מדידה אנליטית מלאה ברמת תצ"ר (כחול השו הכחול).
חגי וייט 684
שם המודד: מספר רשיון



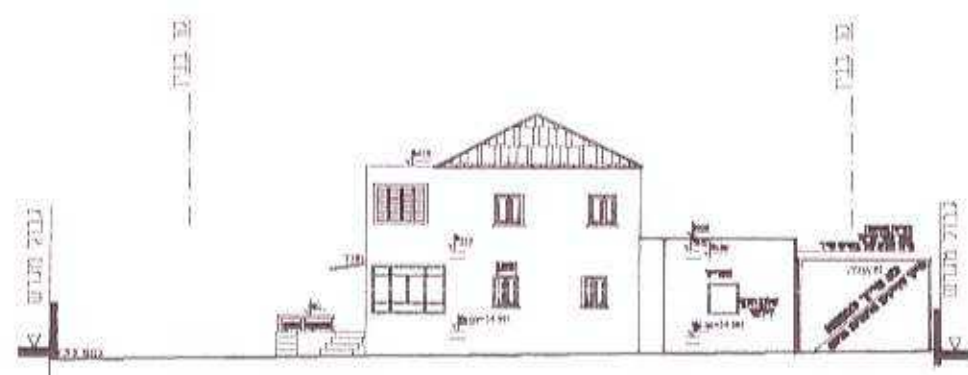
תכנית קומת קרקע קני"מ 1:250



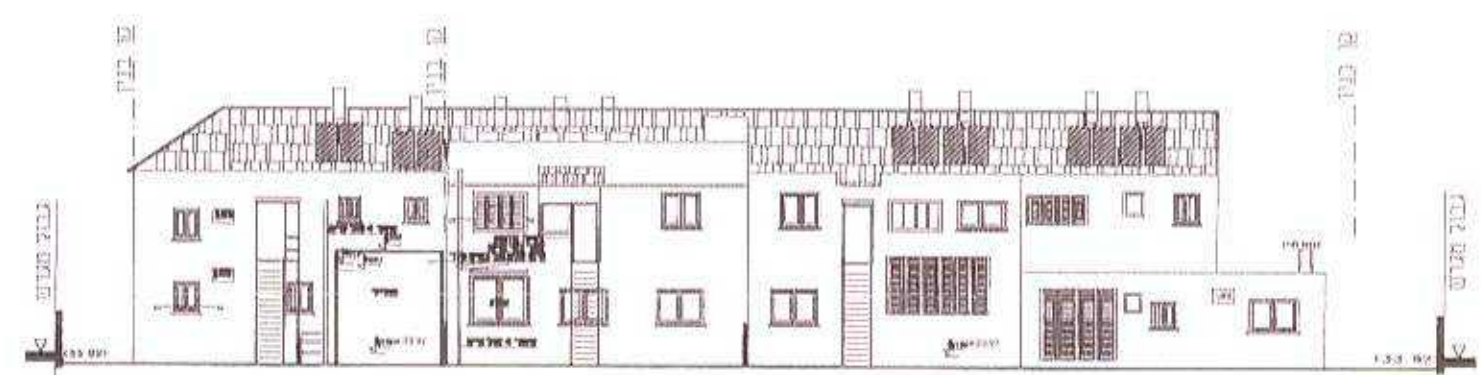
חזית א-א קני"מ 1:250



חזית צפונית קני"מ 1:250



חזית מערבית קני"מ 1:250



חזית דרומית קני"מ 1:250