

תכנית מפורטת מסי ח/מק/129

רחי מעלות 5-7
פינת רחי מרבד הקסמים

נספח בינוי

שוג התכנית	תכנית מפורטת	איחוד וחלוקה שמכות ראשית	אופי התכנית
תכנית מפורטת	—	ועדה מקומית	תכנית שמכוחה ניתן להוציא היתרים או הרשאות

מחוז : תל אביב
נפה : תל אביב-יפו
מרחב תכנון מקומי : חולון
רשות מקומית : חולון
שטח התכנית : 2,500 מ"ר
קנה מידה : 1 : 200

גושים וחלקות בתכנית:

גוש	שוג הגוש	חלקות בשלמותן	חלקות חלקות
6019	מוסדר	378	—

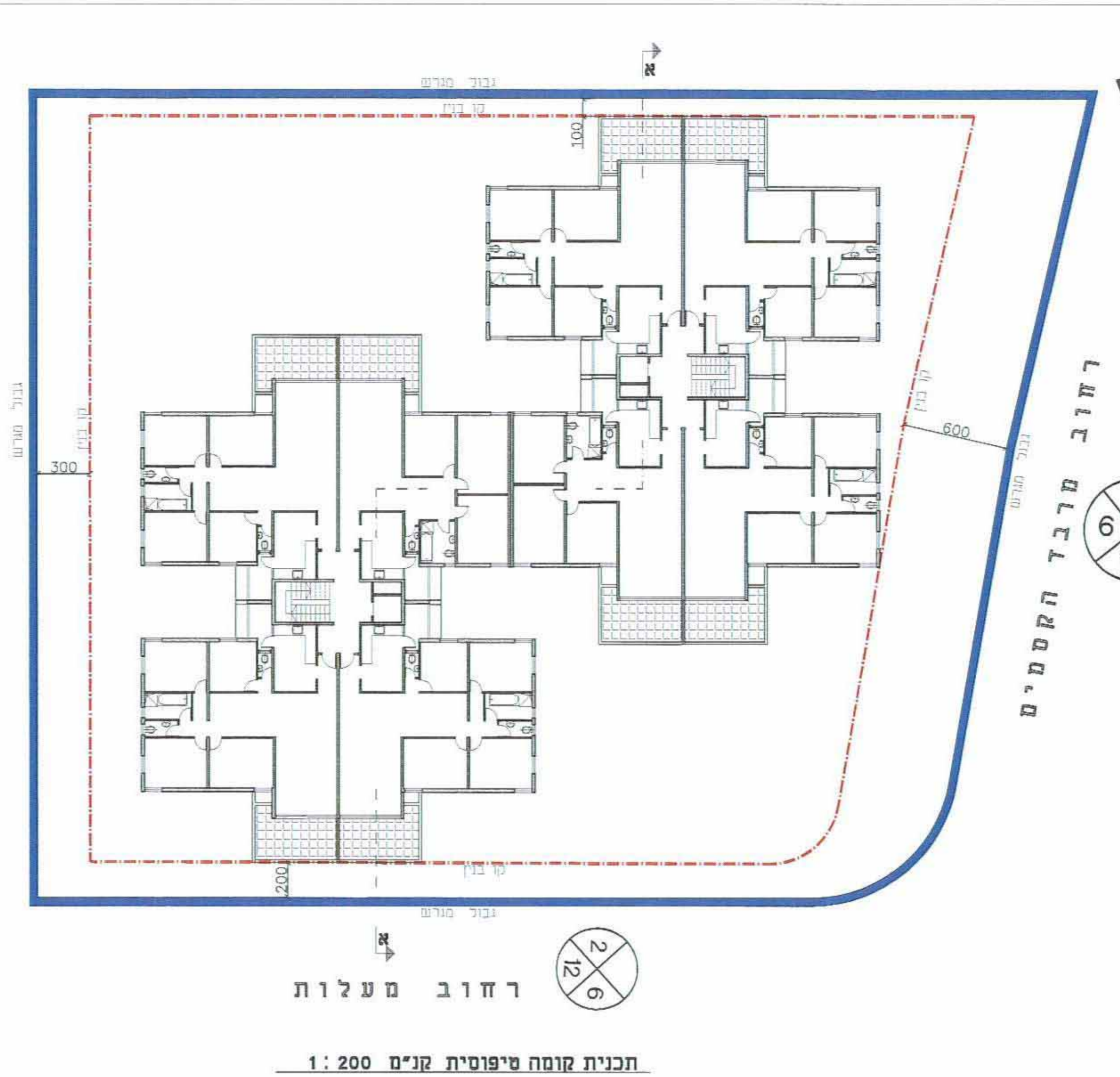
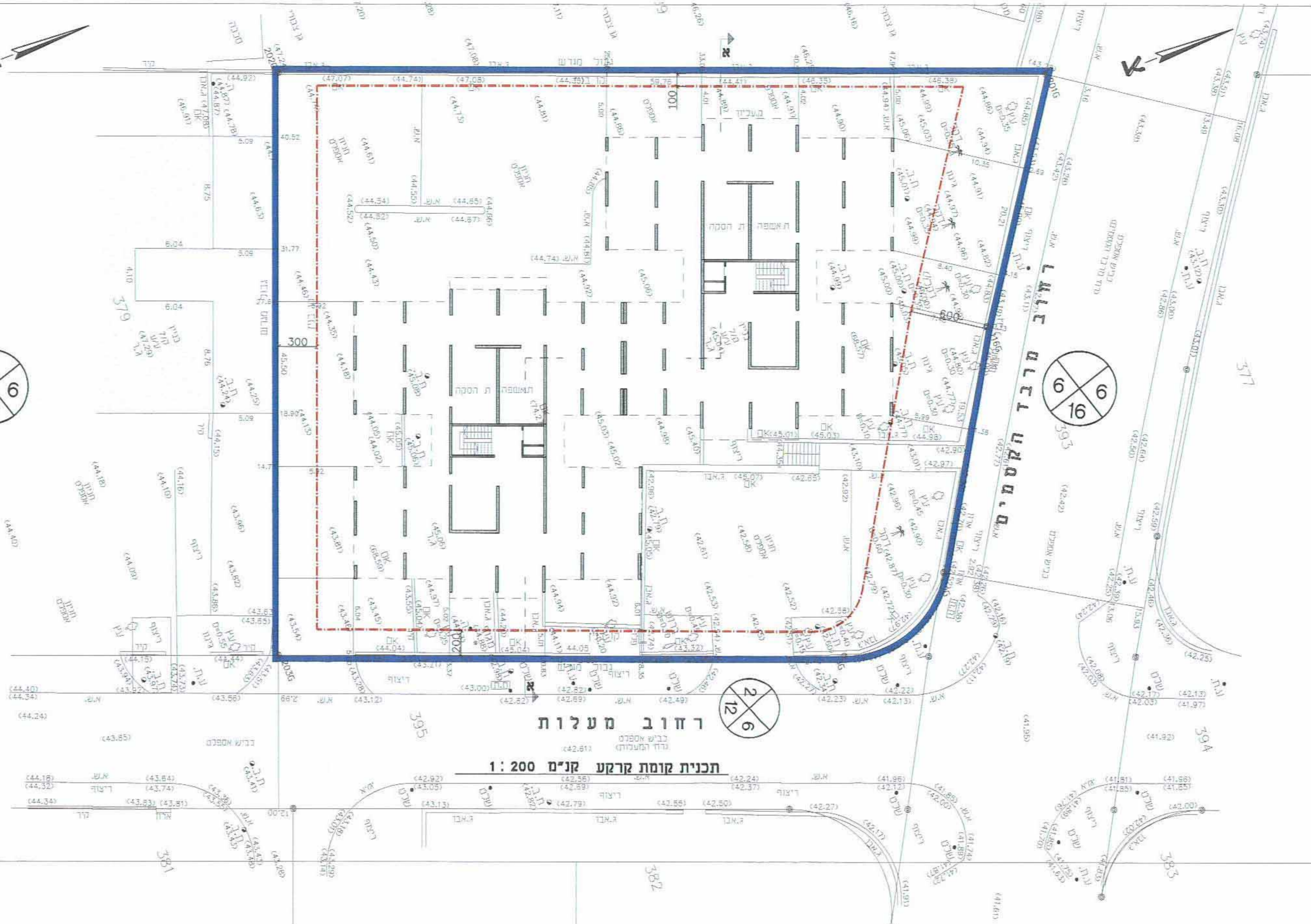
חותמות מוסד התכנון :



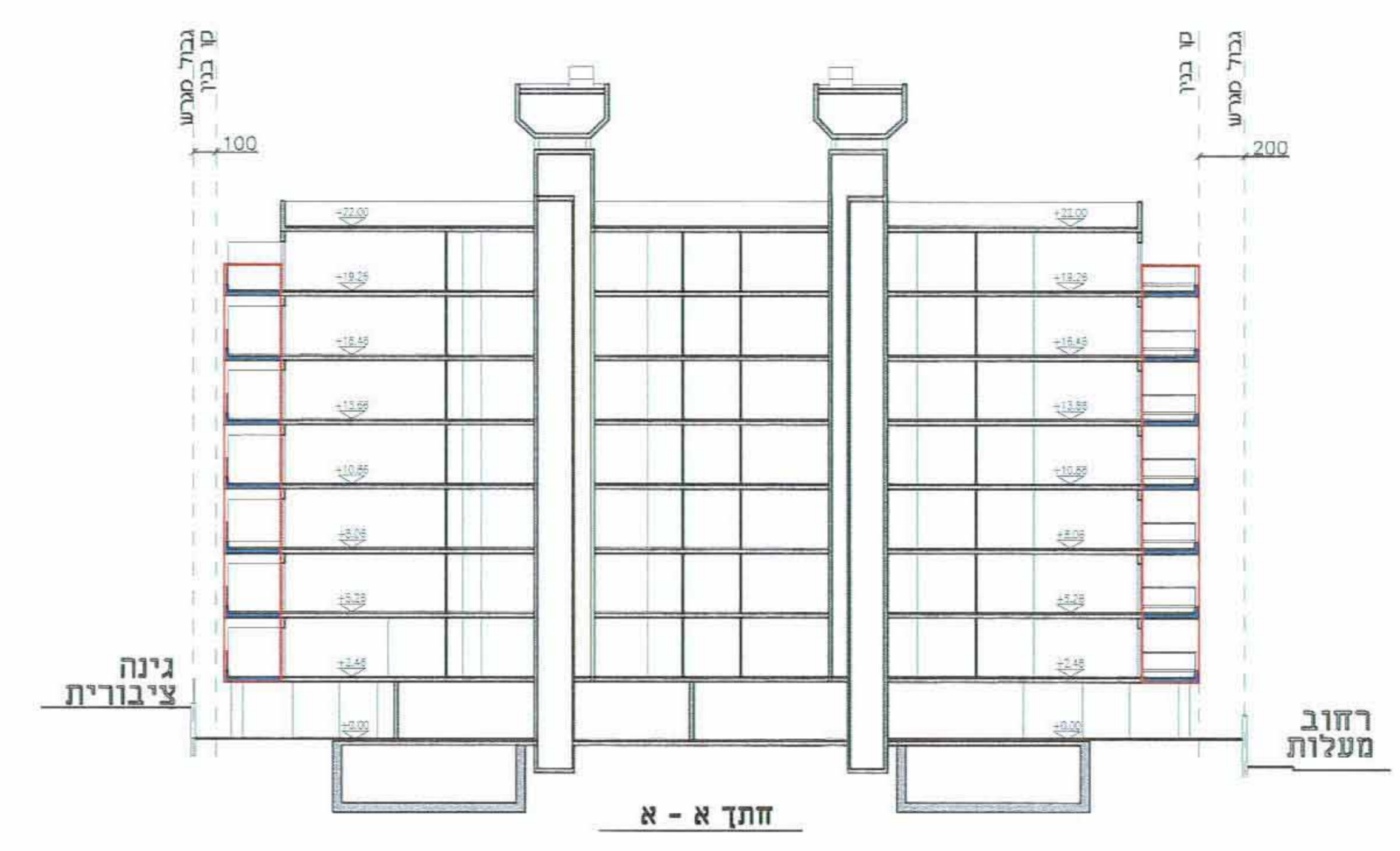
שלב: מילוי תנאים למחן חוקף מהדורה: 1 תאריך: 18/07/2013

שמות וזתימות :

יוזם ומגיש התכנית	יעקב שמש בנוס ויירי הבנין רח' מעלות 7 - חולון	מספר תעודת זהות 49403652	תאריך 21/7/2013
בעל הזכויות בקרקע	יעקב שמש רח' מעלות 7 - חולון	מספר תעודת זהות 49403652	תאריך 21/7/2013
עורך התכנית	בנוס ויירי הבנין רח' מעלות 7 - חולון	מספר תעודת זהות 13407432	תאריך 22.7.2013



תכנית קומה טיפוסית קנינים 1:200
רחוב מעלות



ציבורית גינה מעלות רחוב 379 חזית צפונית חזית מערבית חזית מזרחית חזית דרוםית חזית מרבד הקסמים רחוב מעלות חלקה 579 חזית מרוזית חזית מרבד הקסמים רחוב מעלות חלקה 579 חזית ציבורית גינה