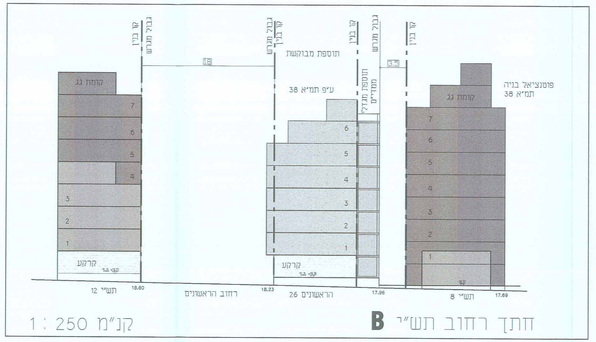

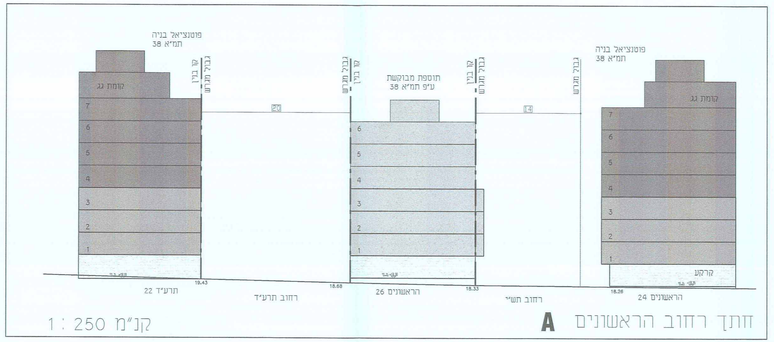

מקרא
מצב מוצע

- גבול התכנית
- 658 גבול חלקה ומספרה
- קו בנין
- מבנה קיים
- עץ לשימור
- עץ להעתקה

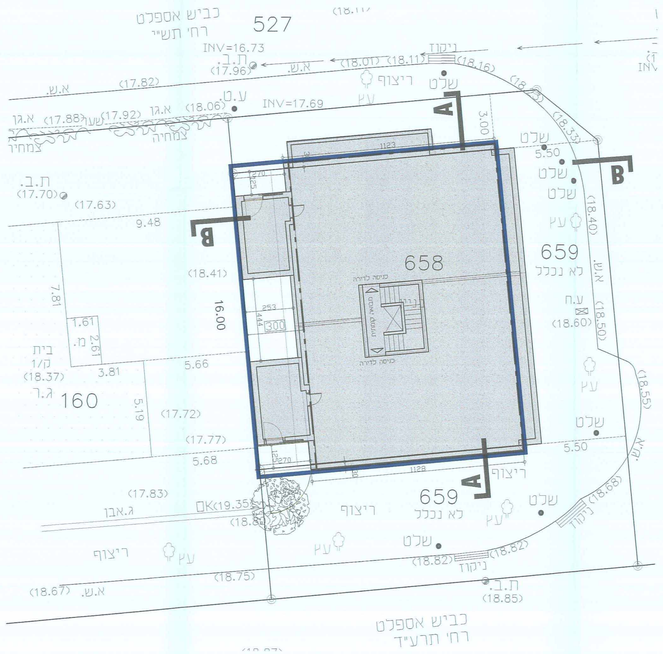

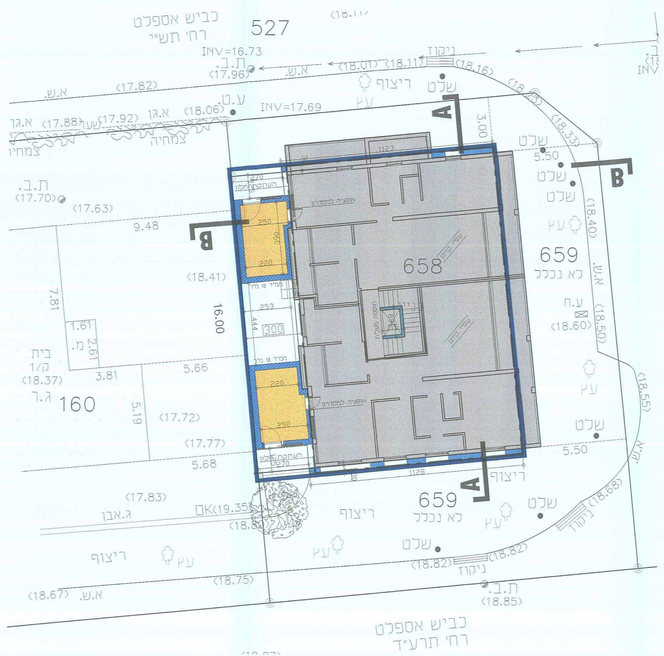

5208435-4

רג/ מק / 1626

הראשונים 26
איחוד וחלוקה למימוש תמ"א 38

נספח בינוי מנחה

איחוד וחלוקה	סמכות ראשית	אופי התכנית
איחוד וחלוקה ללא הסכמות כל הבעלים בתוקף מתחום התכנית	ועדה מקומית	תכנית מפורטת

מחוז : תל אביב
מרחב תכנון מקומי : רמת גן
רשות מקומית : רמת גן
שטח התכנית : 0.232 דונם
קנה מידה: 1 : 250

גושים וחלקות בתכנית:

גוש	סוג גוש	חלקות בשלמותן	חלקי חלקות
6128	מוסדר	658	659

הריני מצהיר בזאת כי המפה המופיעה/המצורפת המהווה רקע לתכנית זו, נערכה על ידי בזם
והיא תוכנה לפי הוראות נוהל מבצעת
ובהתאם להוראות החוק ולתקנות המודדים בפרטיה, דיוק הסר הכולל
והמדוייק, שו כחול (נכבד) ברמה אנליטית

חותמאו מאוחדות	894
שם המודד	מספר רשון
	29.10.17
מ.ה. הקרקעות	תאריך
(מאוחדות) בע"מ	
514752350 ח.פ.	

חותמות מוסד התכנון :

הוועדה המקומית לתכנון ובניה - רמת-גן
אישור תכנית מס: רג/מק/1626
הוועדה המקומית החליטה לאשר את התכנית
בישיבה מס. 2014007 ביום 16/02/2014
מחוזית מחוז תל אביב
מקומית
אדי עלות וידלי נעות
מתכננים ועצי
עריית רמת -גן

שלב: מילוי תנאים למתן תוקף **מהדורה :** 4 **תאריך :** 21.10.1

שמות וחתימות :

יוזם התכנית	שם: נאה ריזום ובניה בע"מ		
	514555564 ח.פ.		
	בית קרן דרך מנחם בגין 154 תל א		
	03-6083554	072-2758863	gaplus-development.co.il
	שם:		
	03-6753375	03-6753579	
מגיש התכנית	שם: נאה ריזום ובניה בע"מ		
	514555564		
	בית קרן דרך מנחם בגין 154 תל א		
	03-6083554	072-2758863	gaplus-development.co.il
	שם:		
	03-6753375	03-6753579	
בעל הזכויות בקרקע	שם:		
עורך התכנית	שם: פי אדריכלים		
	בע"מ		
	קדרון 1 נבשתים		
	03-5188325	03-7237300	

אדריכלים
מחין 1 נבשתים
טל' 03-7237300