

**תכנית מס' ח/603**  
**משעול הבדולח 26, מבנה מגורים**  
**נספח תנועה**

סוג התכנית	סוג איחוד וחלוקה	סמכות ראשית מספלת בתכנית	היתרים או הרשאות
מפורטת	—	ועדה מחוזית	תכנית שמכוחה ניתן להוציא היתרים או הרשאות

מחוז: **תל-אביב**  
 מרחב תכנון מקומי: **חולון**  
 רשות מקומית: **חולון**  
 ישוב: **חולון**  
 שטח התכנית: **1.556 דונם**  
 קנה מידה: **1:250**

אגף אדריכלות  
 יו"ר יידי  
 19-06-2014  
**התקבל**

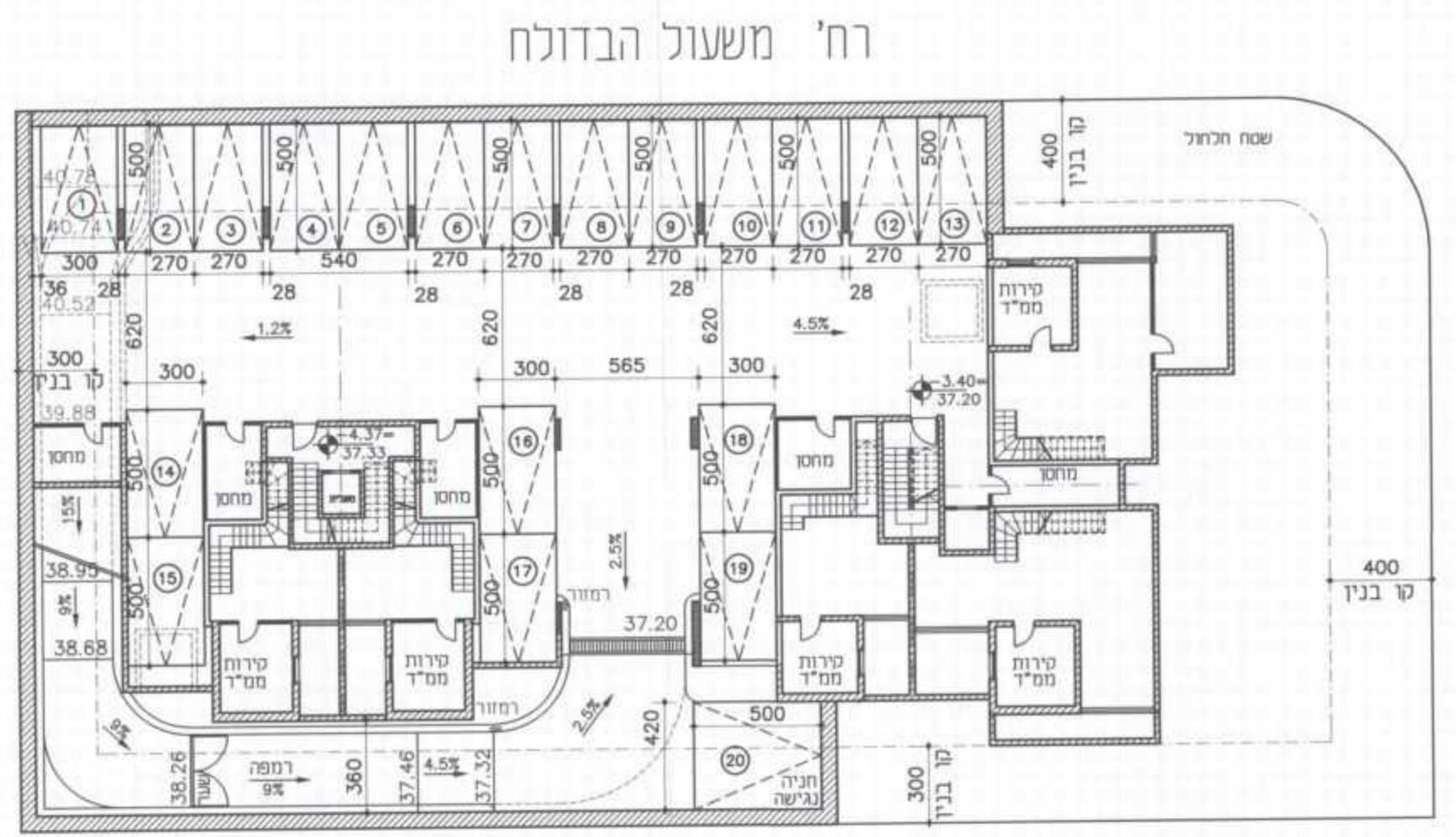
גושים וחלקות בתכנית:

גוש	סוג הגוש	חלקות בשלטון	חלקי חלקות
7183	מוסדר	37	—
<b>חתימת מודד</b>			

שלב: מילוי תנאים למתן תוקף מהדורה 1: תאריך: 22.05.2014

חותמות מוסד התכנון:

<p>משרד הפנים מנהל תל-אביב                  חוק התכנון והבניה תשס"ה - 1965                  אישור תכנית מס' <b>ח/603</b>                  הועדה המחוזית לת. א. ו. לבניה החלוטה ביום <b>12.5.14</b>                  גילה ארון                  הייצוגים המחוזיים</p>	<p>ועדה המשנה לתכנון ולבניה-חולון.                  שם התכנית: <b>ח/603</b>                  תאריך: _____                  ישיבה מס': _____                  המלצה: _____                  אושרה למתן תוקף על ידי הועדה המחוזית לתכנון ולבניה תאריך: <b>12.05.2014</b>                  ישיבה מס' <b>1162</b>                  מנכ"ל הועדה: _____                  תאריך: <b>03.07.2014</b></p>
--	---



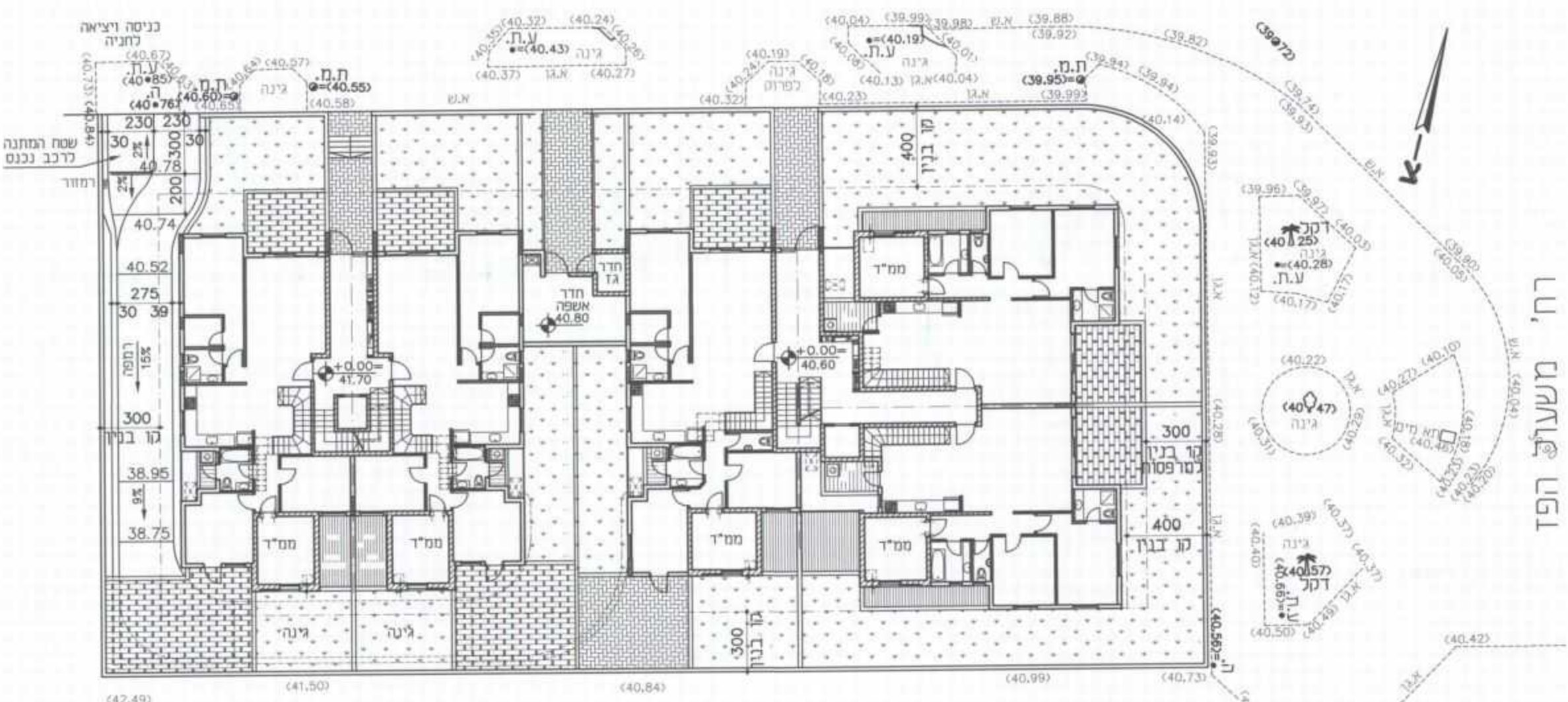
טבלת חניות

חניות מוצע	חניות דרוש	תקו	דירות	יח' דיור
20	20	1:2	10	10
קומת מרתף = 3 כפולים + 17				


מחוסם 1 חניה נגישה.  
 מספר חניות הסופי יימנע על פי התקו התקף בעת הוצאת היתר בנייה.

תכנית קומת מרתף קנ"מ 1:250

**רח' משעול הבדולח**



תכנית קומת קרקע קנ"מ 1:250



חתך לאורך הרמפה

חתך טיפוסי לרמפה

תאריך: 22.8.2012	עדכון גבולות ברמפה
תאריך: _____	מרתף השינוי
<b>חולון</b>	
ריוזום: <b>יצחק שלמה</b>	
שם הפרויקט: <b>נספח חניה רח' משעול הבדולח- הפז</b>	
גליון מס': _____	תכנון: מרדכי גילאל מנסור
שטח מידג: 300	תאריך עדכון: 5-3-13
משרד לוחמה אורזית מודיעין ימני-כבישים, תנועה ותחבורה	
פירוט תשלום-פרויקט 4499, טל: 08-7934637, e-mail: jaramanor@14.net.il	
<input type="checkbox"/> ג'לאל מנסור	<input type="checkbox"/> לביצוע
<input type="checkbox"/> לעיון	<input type="checkbox"/> למכרז

שמות וחתימות:

מנ"ח התכנית	שם: יצחק שלמה מספר תאגיד/שם רשות מקומית: מספר תאגיד/שם רשות מקומית	ת.ז.: 050573914 תאריך: 26/10/14
יוזם בפועל	שם: יצחק שלמה מספר תאגיד/שם רשות מקומית: מספר תאגיד/שם רשות מקומית	ת.ז.: 050573914 תאריך: 26/10/14
בעלי עניין בקרקע	שם: יצחק שלמה מספר תאגיד/שם רשות מקומית: מספר תאגיד/שם רשות מקומית	ת.ז.: 050573914 תאריך: 26/10/14
	שם: יצחק שלמה מספר תאגיד/שם רשות מקומית: מספר תאגיד/שם רשות מקומית	ת.ז.: 2881408 תאריך: 25/10/14
	שם: ארקסטן אייזה מספר תאגיד/שם רשות מקומית: מספר תאגיד/שם רשות מקומית	ת.ז.: 2881407 תאריך: 25/10/14
עורך התכנית	שם: קופר שרה מספר תאגיד/שם רשות מקומית: מספר תאגיד/שם רשות מקומית	ת.ז.: G 356279 תאריך: 05/06/14
	שם: אדרי סופיה פוסעניקוב משרד מאיר פירן אדריכלות ונדלונת בע"מ מספר תאגיד/שם רשות מקומית: מספר תאגיד/שם רשות מקומית	ת.ז.: 310351556 תאריך: 01.06.14
יועץ תנועה	שם: גיל מנסור מספר תאגיד/שם רשות מקומית: מספר תאגיד/שם רשות מקומית	ת.ז.: 052566171 תאריך: 26.6.14