מאושרת

תכנית מפורטת מס׳ : תא\3973

"מתחם הצפירה"

שינוי לתכנית מתאר מס׳: 1043 א

שינוי לתכנית מפורטת (1941)

שינוי לתכנית מפורטת מס׳ 1854

שינוי לתכנית מפורטת מס׳ 1386

תכנית מתאר מקומית הכוללת הוראות של תכנית מפורטת

נספח בינוי מנחה

איחוד וחלוקה	סמכות ראשית	אופי התוכנית
ללא איחוד וחלוקה	ועדה מחוזית	תוכנית שמכוחה ניתן להוציא היתרים

מחוז: תל-אביב

מרחב תכנון מקומי: תל אביב - יפו

רשות מקומית: תל אביב - יפו

שטח התכנית: 6.421 דונם

קנה מידה: 1:500

גושים וחלקות

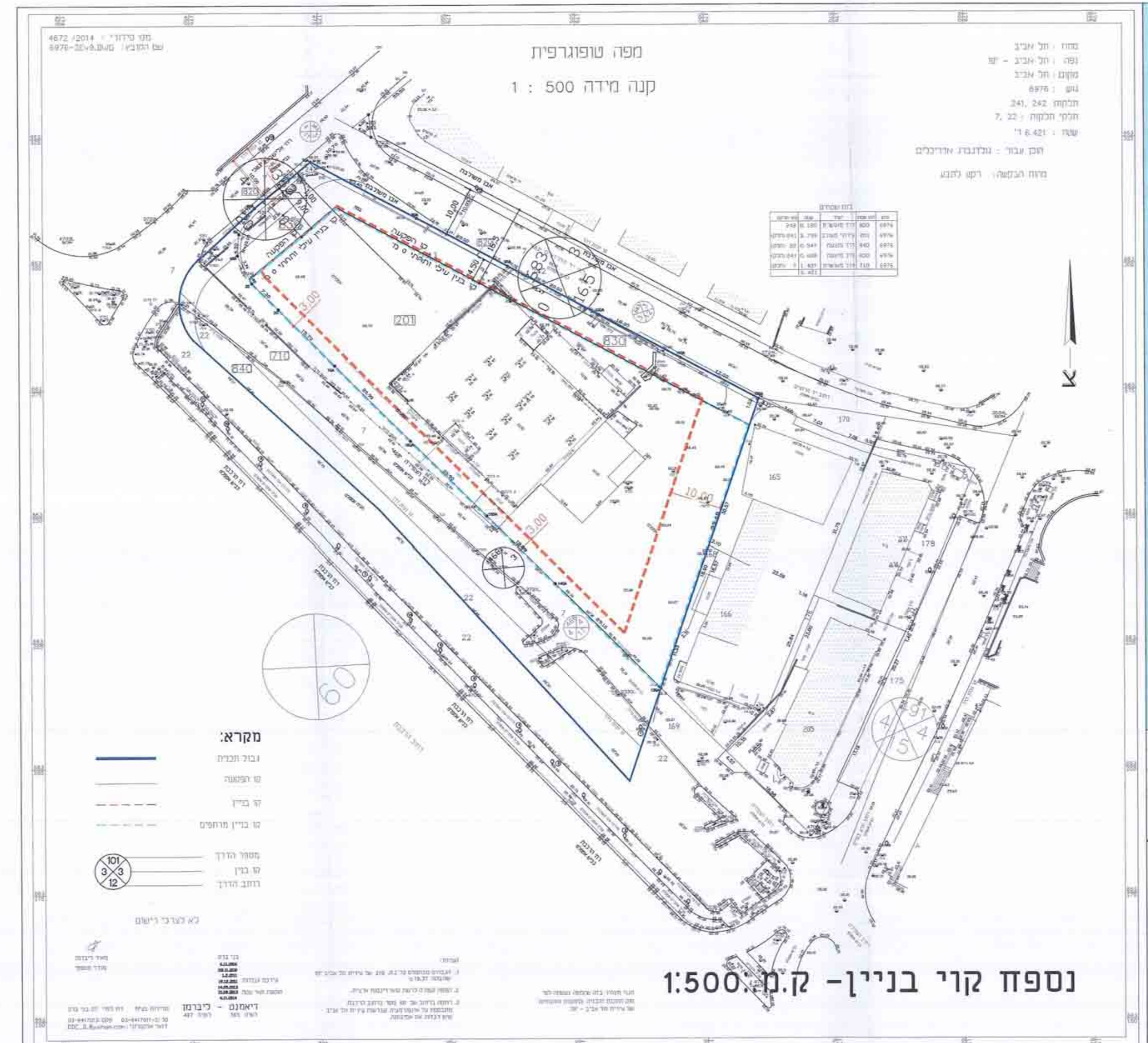

נספח קווי בניין - ק.מ. 1:500



חזית מערבית - רחוב אלישברג ק.מ. 1:500



חזית צפונית - רחוב יד חרוצים ק.מ. 1:500

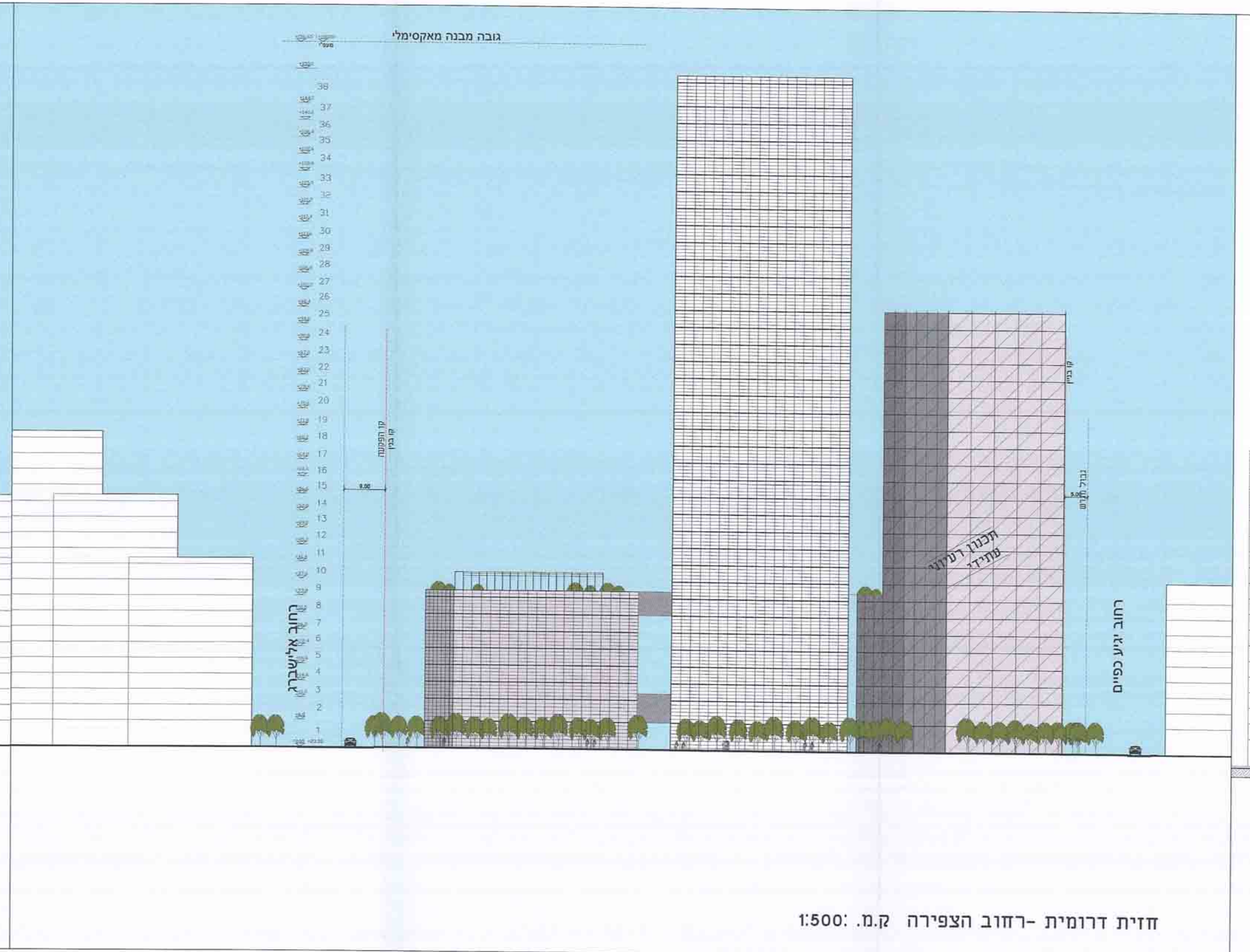

חזית דרומית - רחוב הצפירה ק.מ. 1:500

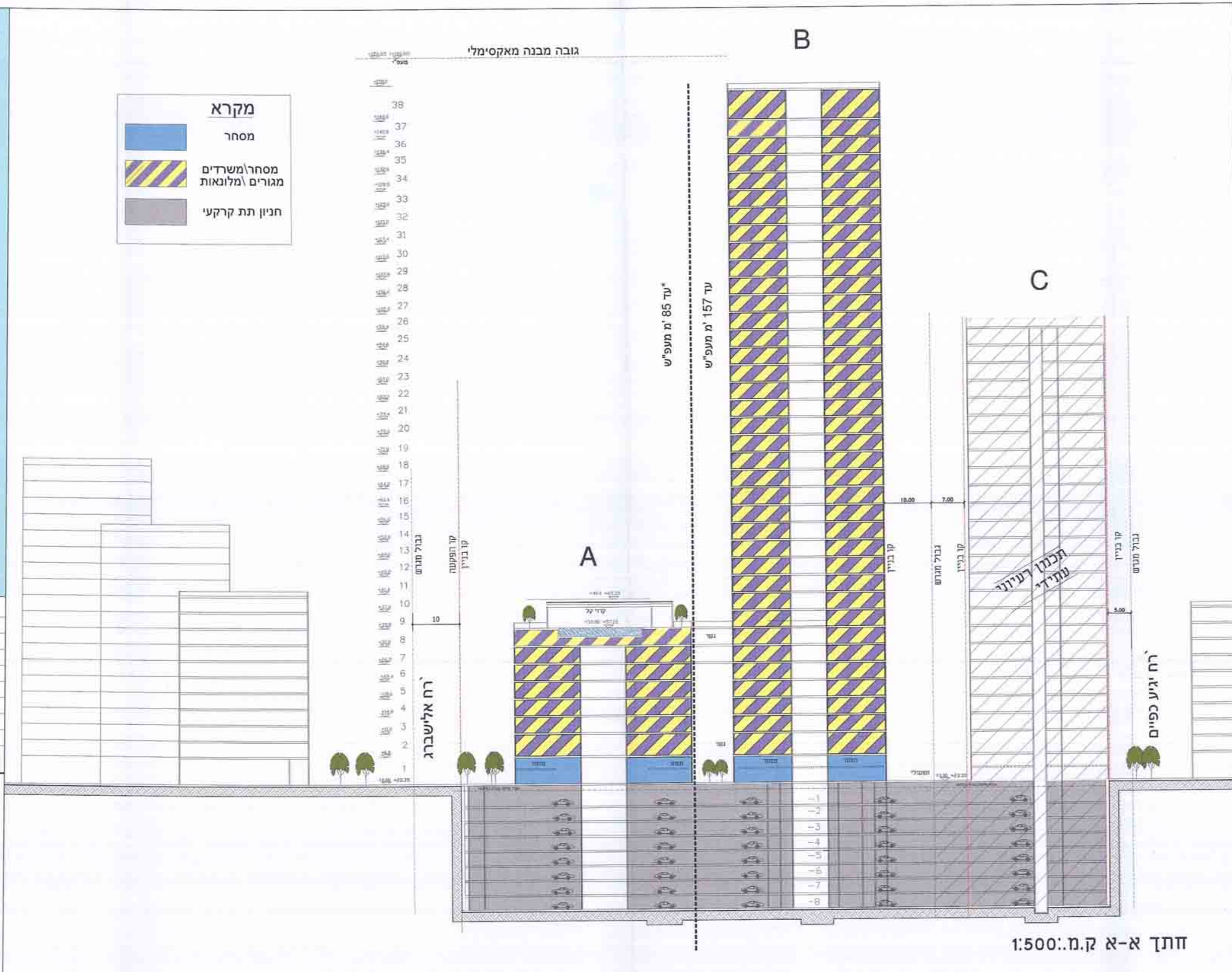

חתך א-א ק.מ. 1:500

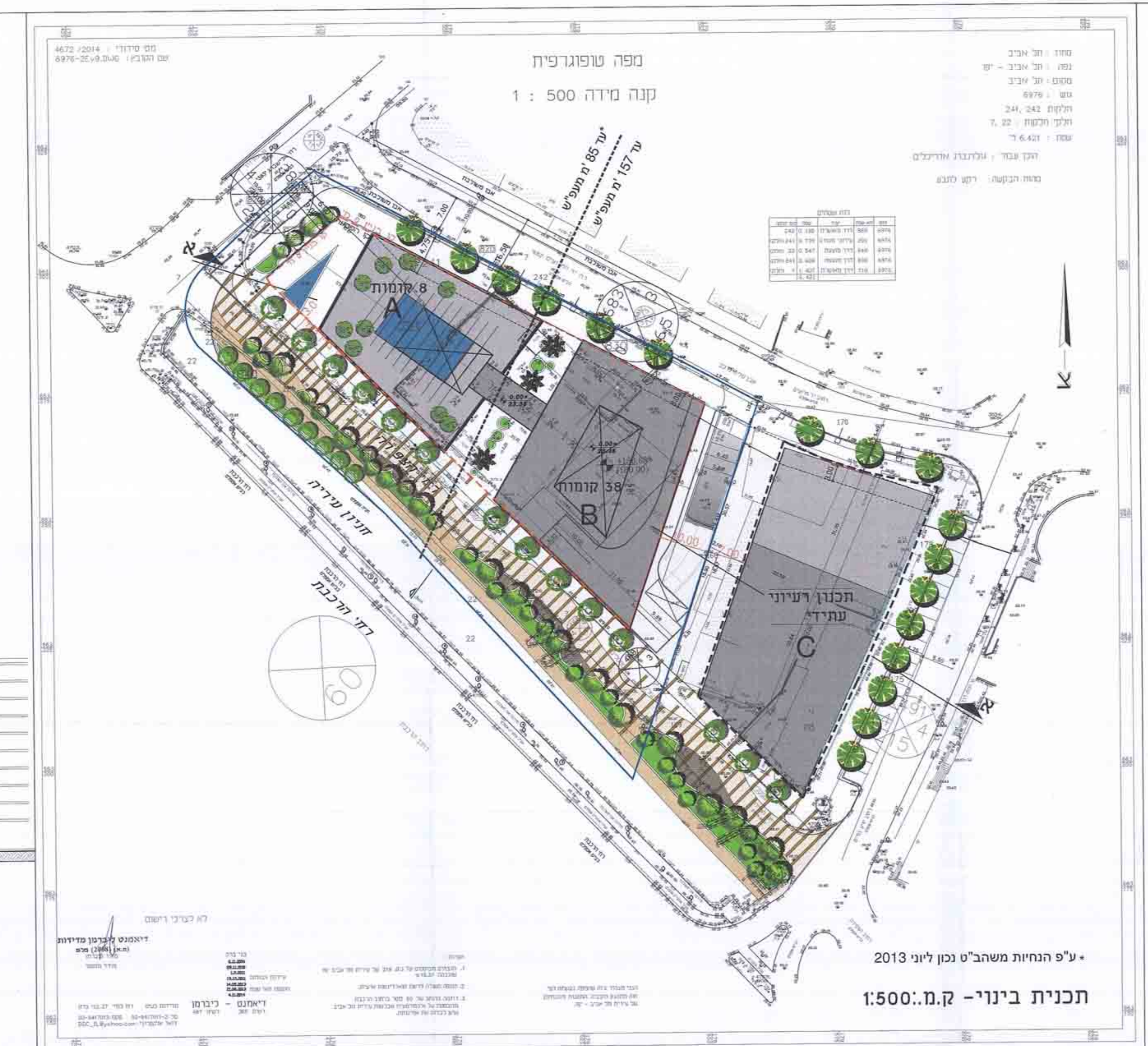

תכנית בינוי - ק.מ. 1:500

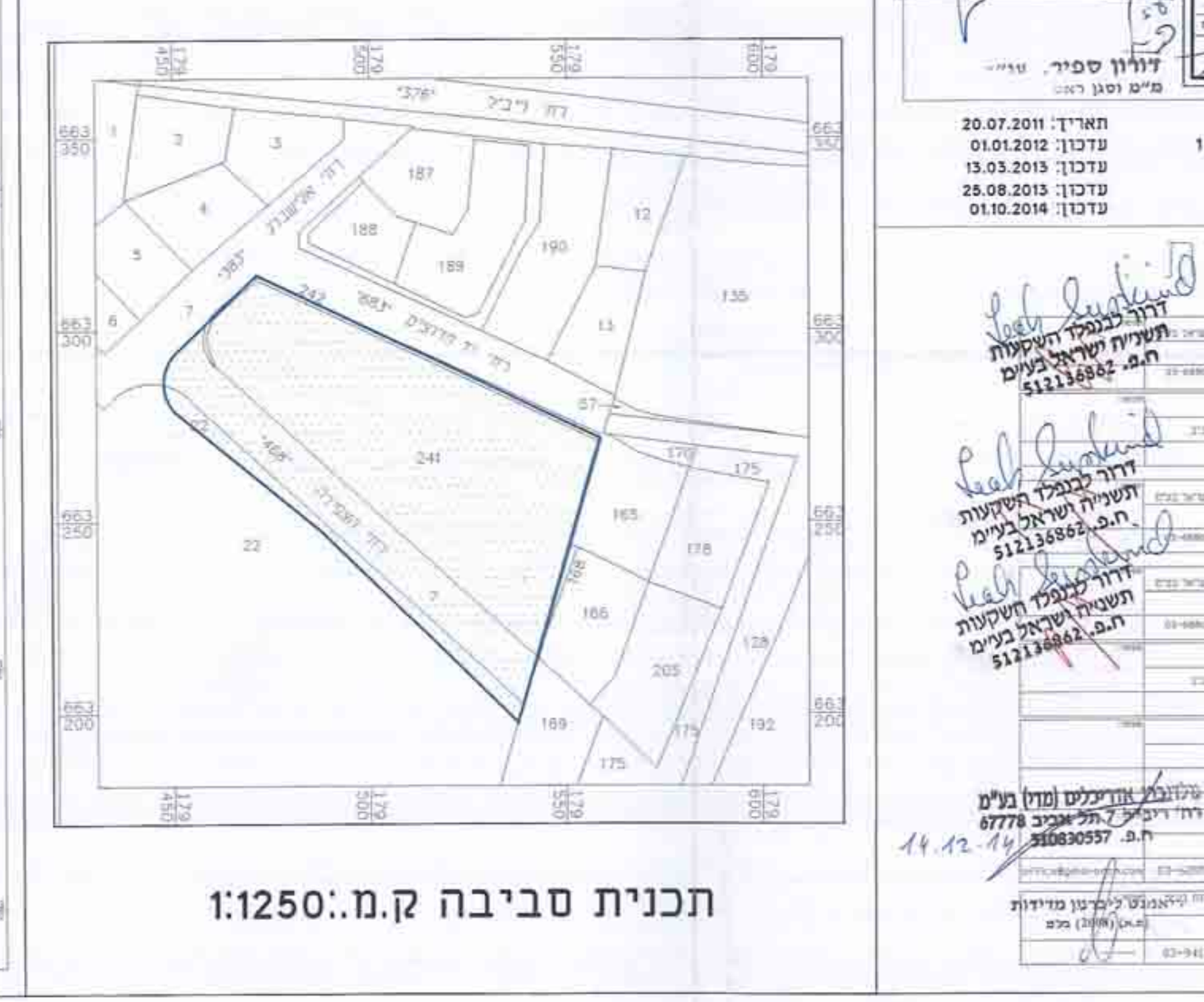

תכנית סביבה ק.מ. 1:1250