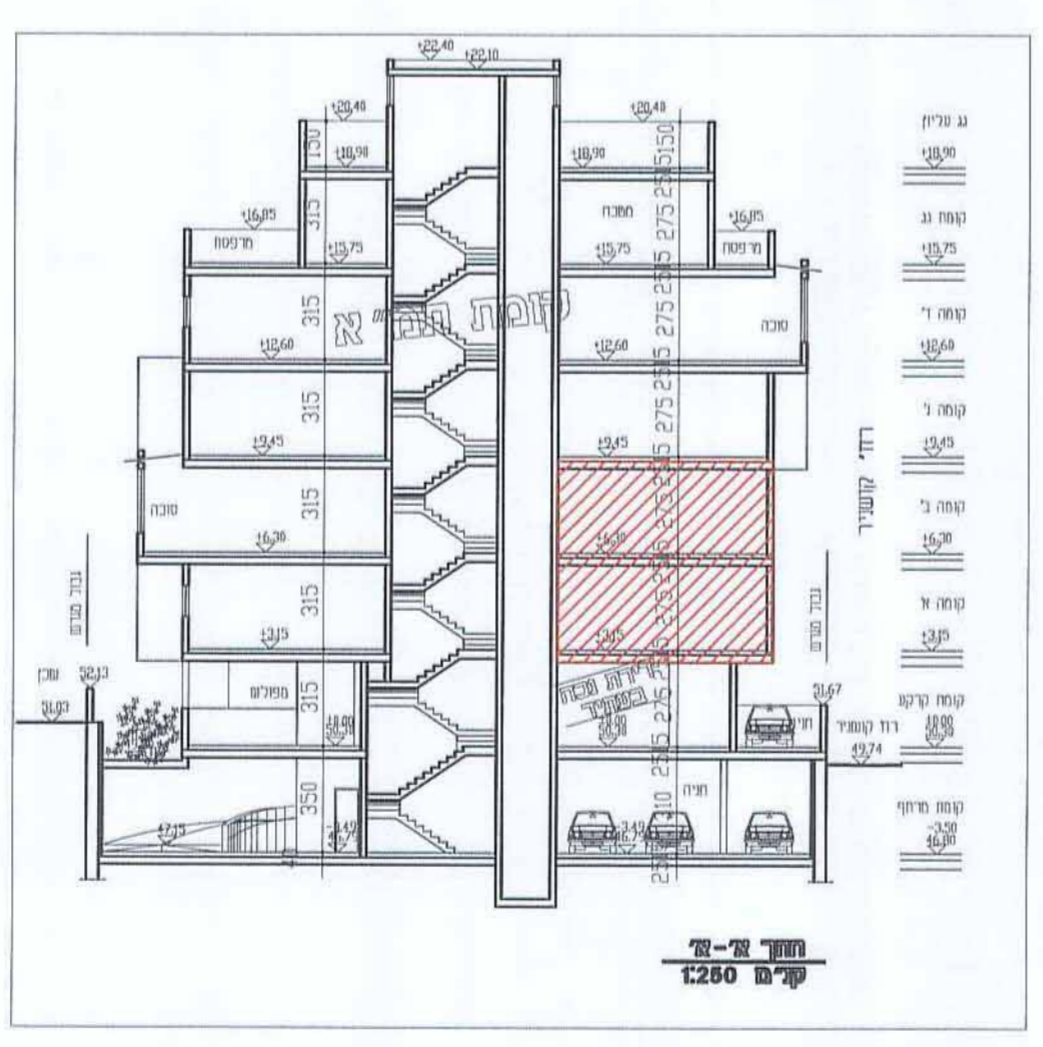
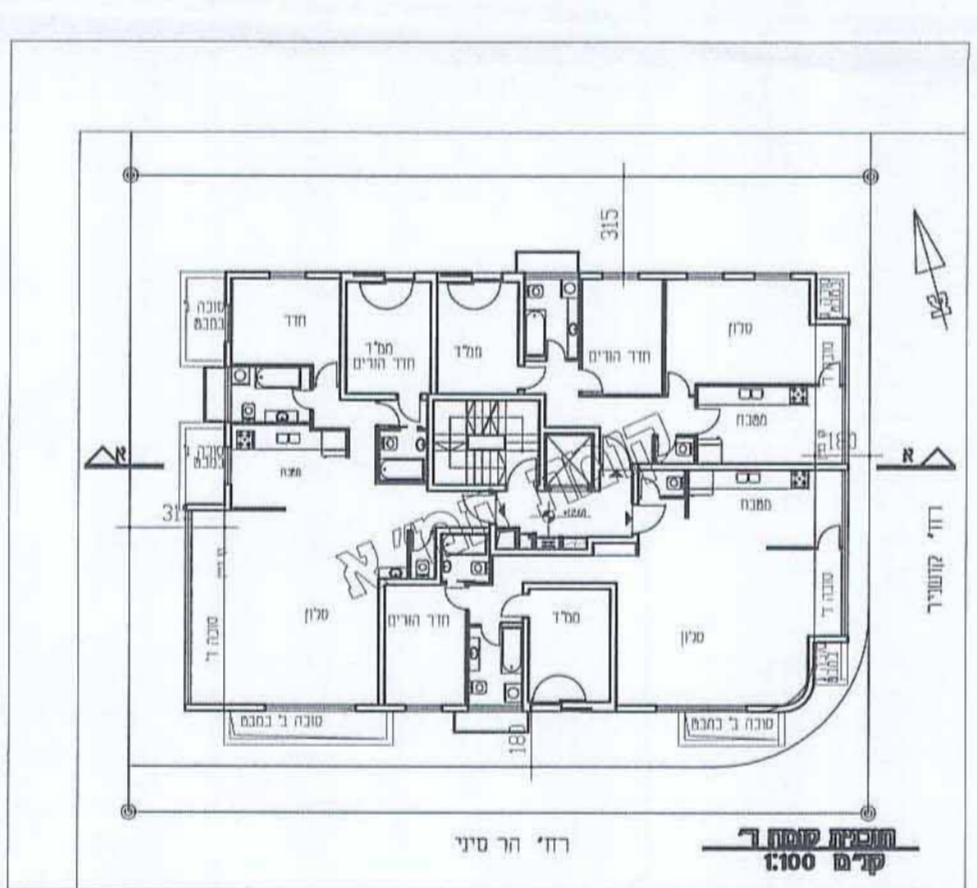
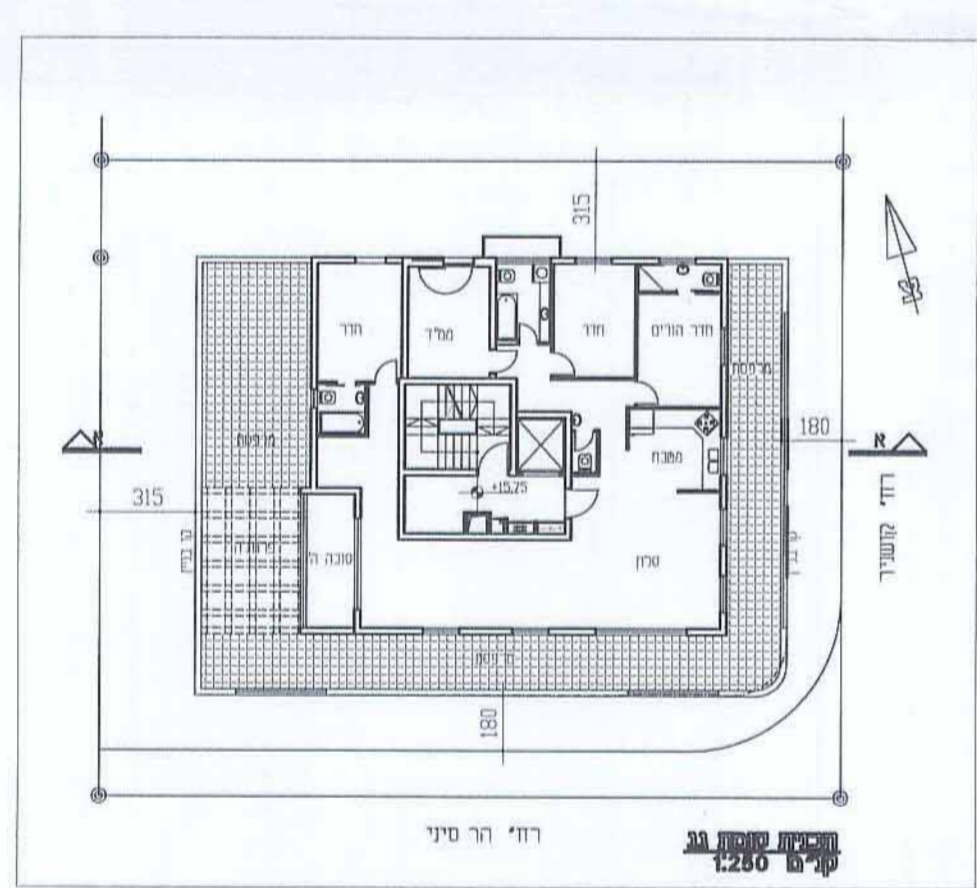
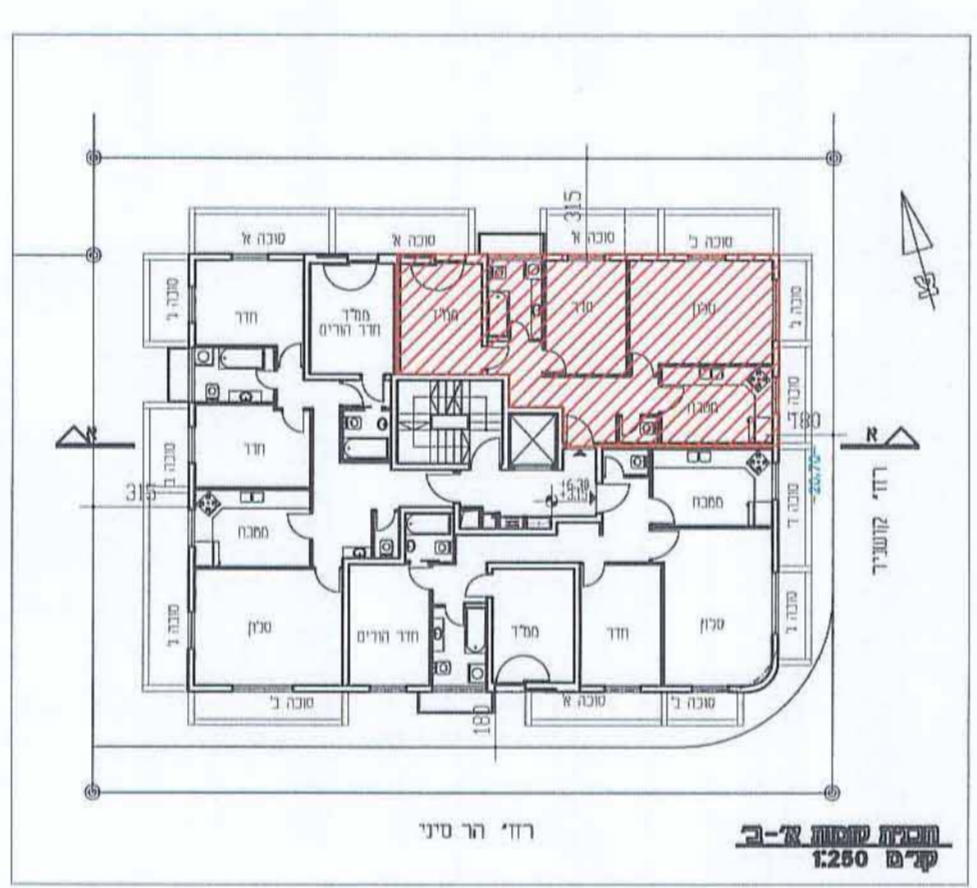
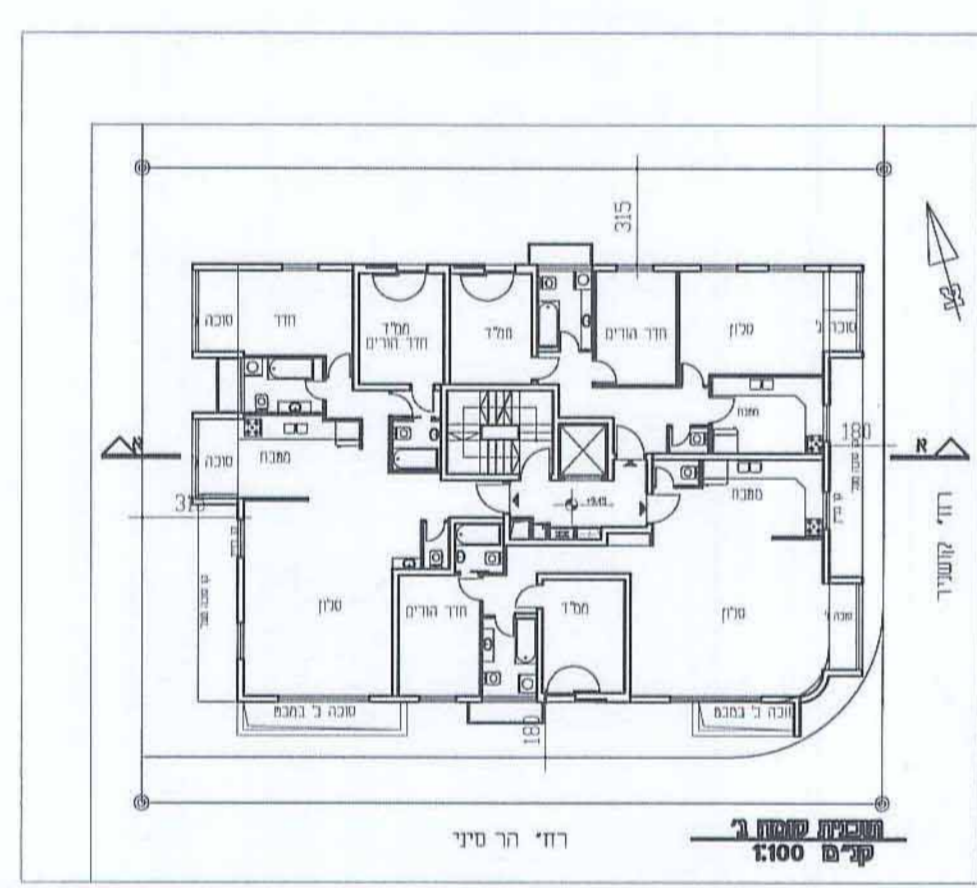
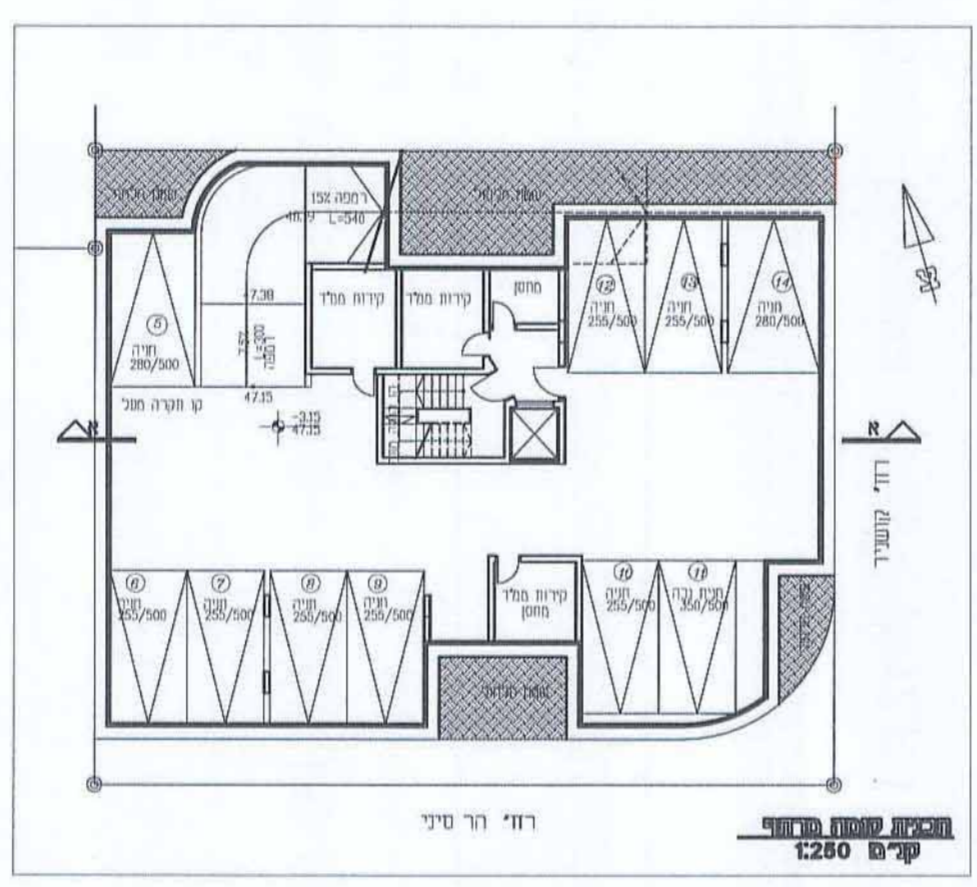
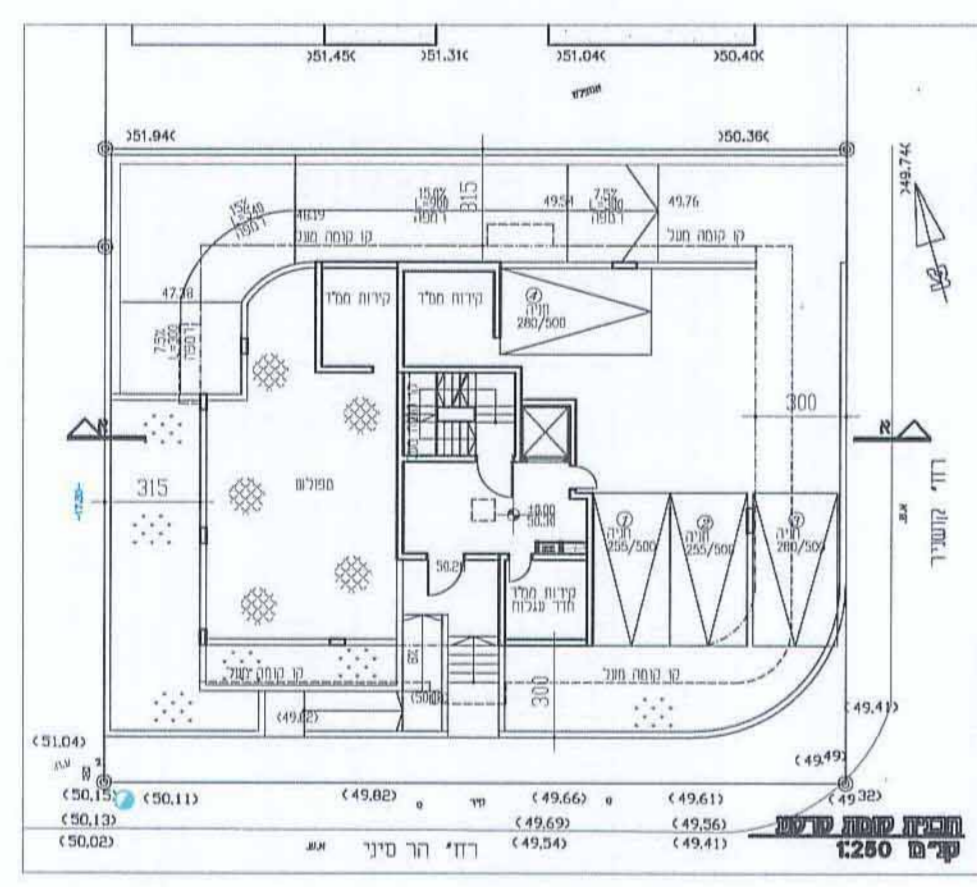


בניין מגורים מוצע קנה"מ 1:250



501-0197251

בב/מק/3316- תוספות ושינויים בבניין חדש
ברזי הר סיני 10

נספח בינוי

איחוד וחלוקה	סמכות ראשית	אופי התכנית
-	ועדה מקומית	תכנית שניתן מכוחה להוציא היתרים

מחזור : תל אביב
מרחב תכנון מקומי : בני ברק
שטח מקומית : בני ברק
שטח התכנית : 465 מ"ר
קנה מידה : 1:250

הועדה המקומית לתכנון ולבניה בני ברק
החליטה לאשר להפקדה/ לתת תוקף
לתכנית מס' בב/מק/ 3316
בגובה מס' 2014/025 ביום 23.6.14

אדר רות מוזס
ח' מהמס' העיר
לתכנון ורשוי בניה
אפק ההמס' ב"ב

גושים וחלקות בתכנית:

גוש	סוג הגוש	חלקות בשלמותן	חלקי חלקות
6187	מוסדר		242

חנתות מוסד התכנון :

הועדה המקומית לתכנון ולבניה בני ברק
החליטה לאשר להפקדה/ לתת תוקף
לתכנית מס' בב/מק/ 3316
בגובה מס' 2014/025 ביום 30.12.13

אדר רות מוזס
ח' מהמס' העיר
לתכנון ורשוי בניה
אפק ההמס' ב"ב

שלב: הפקדה מהדורה : 1 תאריך : 12.03.14

שמות וחתימות :

יוזם התכנית	שם: יבד זהב יוזמת ובניה בע"מ ע"י יצחק גולדשטרף ת.ז.39034934 מספר: ירודה הנשיא 52, בני-ברק מספר: 050-4114601	חתימה: [Signature]
מגיש התכנית	שם: יבד זהב יוזמת ובניה בע"מ ע"י יצחק גולדשטרף ת.ז.39034934 מספר: ירודה הנשיא 52, בני-ברק מספר: 050-4114601	חתימה: [Signature]
בעל הזכויות בקרקע	שם: [Blank] מספר: [Blank]	חתימה: [Blank]
עורך התכנית	שם: אשקי אדריכלים אדר לאון אשקי מספר: רזי וולפסון 18, בני-ברק 51443 מספר: 03-5781275 / 03-5702568	חתימה: [Signature]
מועד	שם: א.דוד שפיגל מספר: רזי הרב קוג 15, בני-ברק מספר: 03-6183473	חתימה: [Signature]

הצהרת המועד

הריני מצהיר בואת כי מידת המפה המסופגרת/ המצבית המהורה רקע לתוכנית זו,
נערכה על ידי ביום: _____ וזוהי הוכנה לפי הוראות נוהל מבאית
ובהתאם להוראות החוק ולתקנות המודדים שבחוק. דיוק המו הכחול והקדסטר: מדידה
גרפית/ קו כחול (בלבד) ברמה אנליטית/ מדידה אנליטית מלאה ברמת תציר
(כולל הקו הכחול)

א.דוד שפיגל 375
שם המועד מספר רשיון חתימה תאריך