מאושרת

חוק התכנון והבנייה התשכ"ה- 1965

תכנית מתאר מקומית

מס' 501-0160408

מתחם לובינסקי - מגורים ומסחר בבני ברק

נתונים עיקריים	פירוט
מחוז	תל אביב
מרחב תכנון מקומי	בני ברק
רשות מקומית	בני ברק
ישוב	בני ברק
תכנית בסמכות	מחוזית
איחוד וחלוקה	איחוד וחלוקה בהסכמת הבעלים
היתרים או הרשאות	תכנית שמכוחה ניתן להוציא היתרים או הרשאות
מונה תדפיס התשריט	1
מועד הפקה	11/06/2015
שלב	מלא תואם לשלב תוקף — מהדורה 1
שטח התכנית	37,173 מ"ר — קנה מידה 1:500

אישורים

הפקדה	מתן תוקף
תאריך הועדה המחוזית	תאריך הועדה המחוזית
שם וחתימת היו"ר	שם וחתימת היו"ר
תאריך הועדה המחוזית	תאריך הועדה המחוזית
שם וחתימת היו"ר	שם וחתימת היו"ר

שמות וחתימות*

מגיש התכנית	תאר: דוד לובינסקי בע"מ	חתימה:
מגיש התכנית	תאר: עריית בני ברק	חתימה:
עורך ראשי	תאר: א. פפיש ושות מהנדסים יועצים בע"מ	חתימה:
רום במעל	תאר: דוד לובינסקי בע"מ	חתימה:

בעלי עניין בקרקע*

בעלים	תאר: עריית בני ברק	חתימה:
	תאר: דוד לובינסקי בע"מ	חתימה:

*שדות נוסף יש לפנות להוראות התכנית

טבלת גושים וחלקות*

מספר גוש	חלק בגוש	כל הגוש	מספרי חלקות בשלמותן	מספרי חלקות בחלקיותן
6189			713, 716, 1067	

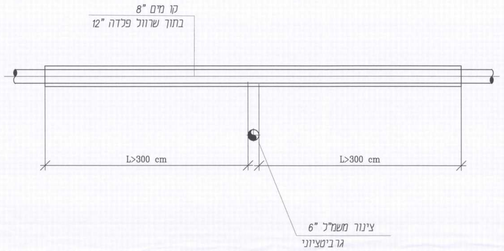

פרט א
הצטלבות קו מים וקו משמ"ל

קנ"מ 1:25

• צנרת מערכות המים השונות תבוצענה בהתאם להנחיות משרד הבריאות: "הנחות קווי מים שאינם מיועדים לשתיה (משמ"ל) בקרבת קווי מי שתייה"

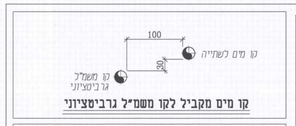

קו מים מקביל לקו משמ"ל גרביטציוני

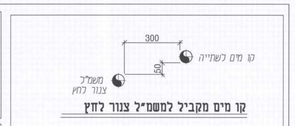

קו מים מקביל למשמ"ל צור לחץ

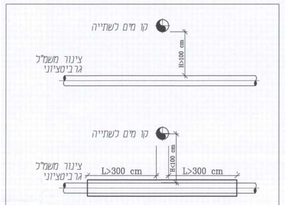

הצטלבות קו מים וקו משמ"ל גרביטציוני

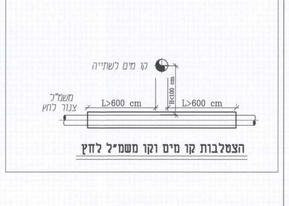

הצטלבות קו מים וקו משמ"ל לחץ

• צנרת מערכות המים השונות תבוצענה בהתאם להנחיות משרד הבריאות: "הנחות קווי מים שאינם מיועדים לשתיה (משמ"ל) בקרבת קווי מי שתייה"