



תל השומר צפון
תמל/1002

תמל/1002
917/191 : 285917/5000

נספח שמירה על עצים בוגרים



יזם התכנית:

רשות מקרקעי ישראל

עורך התכנית:

אד' יוסי פרחי



עורך הנספח:

גרינשטיין הר-גיל

אדריכלות נוף ותכנון סביבתי בע"מ

רח' כלניות 7, חיפה 34353

טלפון: 04-8380407

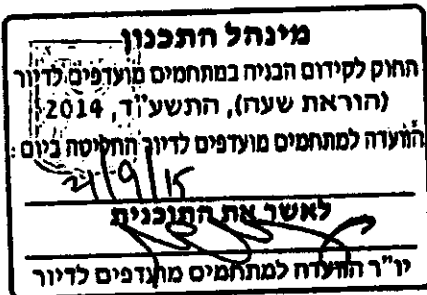
פקס: 04-8382536

יעוץ אגרונומי:

הדס צוק

התאנה 36, כרמי יוסף

טלפון: 08-9286334



נובמבר 2015



תל השומר צפון
תמל/1002

תמל/1002
917/191 : 285917/5000

נספח שמירה על עצים בוגרים



יזם התכנית:

רשות מקרקעי ישראל

עורך התכנית:

אד' יוסי פרחי



עורך הנספח:

גרינשטיין הר-גיל

אדריכלות נוף ותכנון סביבתי בע"מ

רח' כלניות 7, חיפה 34353

טלפון: 04-8380407

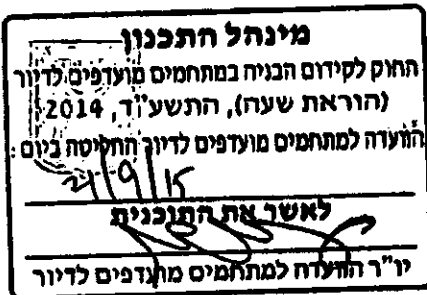
פקס: 04-8382536

יעוץ אגרונומי:

הדס צוק

התאנה 36, כרמי יוסף

טלפון: 08-9286334



נובמבר 2015



תוכן עניינים

סעיף	עמוד
1. פרטי זיהוי	3
2. תיאור התכנית	3
3. הנחות העבודה לפיהן נעשה סיווג העצים בתחום התכניות	3
4. שיקולים לבקשת הכריתה/העתקה והעקרונות לפיהם ימוקמו עצים מהעתקה	3
5. טבלת עצים	3
6. כרטיסי עצים בוגרים	4-8
7. הנחיות בנוגע לטיפול בעצים	9



* תשריט נספח עצים על רקע תכנון מוצע מהווה חלק בלתי נפרד מנספח זה





תוכן עניינים

סעיף	עמוד
1. פרטי זיהוי	3
2. תיאור התכנית	3
3. הנחות העבודה לפיהן נעשה סיווג העצים בתחום התכניות	3
4. שיקולים לבקשת הכריתה/העתקה והעקרונות לפיהם ימוקמו עצים מהעתקה	3
5. טבלת עצים	3
6. כרטיסי עצים בוגרים	4-8
7. הנחיות בנוגע לטיפול בעצים	9



* תשריט נספח עצים על רקע תכנון מוצע מהווה חלק בלתי נפרד מנספח זה





1. פרטי זיהוי

- 1.1 שם התכנית: תל השומר צפון.
- 1.2 מיקום התכנית: בסיס תל השומר, סמוך לבי"ח תל השומר, קרית אונו.
- 1.3 יזם ומגיש התכנית: רשות מקרקעי ישראל.
- 1.4 עורך הנספח: גרינשטיין הר-גיל, אדריכלות נוף ותכנון סביבתי בע"מ.
- 1.5 מודד: דטהמפ מערכות מידע גיאוגרפיות בע"מ.



2. תיאור התכנית

- 2.1 שכונת מגורים, בשטח בסיס תל השומר, המיועד לפינוי.
- 2.2 בתכנית זו התקיים תהליך תכנון ייחודי, בו סקר העצים המקדים, אשר נערך בשיתוף עם נציגי פקיד היערות, היווה את הבסיס ליצירת שלד התכנית. מערכת השצ"פים נקבעה לפי מצאי העצים האיכותיים והמרשימים שנמצאו מתאימים לשימור, ועל גביה "הולבשו" מערכת הדרכים ואזורי הבינוי לסוגיהם. במקרים מיוחדים, נקבעו יעודי קרקע משולבים, דוגמת "שטחים פתוחים ומבנים ומוסדות ציבור", בהם ניתן לקיים שימושים המשלבים את העצים הקיימים בתכנון.



3. הנחיות העבודה לפיהן נעשה סיווג העצים בתחום התכנית

- עצים אשר התכנית מאפשרת שמירתם במקומם, ישמרו.
עצים ייחודיים ישמרו, ככל ניתן, גם בתחום מגרשים לבינוי.
בחלק מהמקרים סווגו עצים כאלה ביעוד משולב (שימור/ העתקה, שימור/ עקירה), על מנת להבטיח שיעשה מאמץ בתכנית המפורטת ליעד אותם לשימור.
עצים הממוקמים בתחום דרכים/ בינוי מתוכננים, יועתקו במידת הניתן, או יכרתו.

4. שיקולים לבקשת הכריתה / העתקה והעקרונות לפיהם ימוקמו עצים מהעתקה

- עצים הממוקמים בתוך התחום הפיזי של הדרכים/ מגרשים לבניה, יועתקו או ייכרתו בהתאמה לסוג העץ. העצים יועתקו, ככל הניתן, אל תחום התכנית, כחלק מתכנית השיקום של השטח.



5. טבלת עצים

ראה נספח מס' 1.

טבלת העצים מהווה חלק בלתי נפרד מנספח העצים.





1. פרטי זיהוי

- 1.1 שם התכנית: תל השומר צפון.
- 1.2 מיקום התכנית: בסיס תל השומר, סמוך לבי"ח תל השומר, קרית אונו.
- 1.3 יזם ומגיש התכנית: רשות מקרקעי ישראל.
- 1.4 עורך הנספח: גרינשטיין הר-גיל, אדריכלות נוף ותכנון סביבתי בע"מ.
- 1.5 מודד: דטהמפ מערכות מידע גיאוגרפיות בע"מ.



2. תיאור התכנית

- 2.1 שכונת מגורים, בשטח בסיס תל השומר, המיועד לפינוי.
- 2.2 בתכנית זו התקיים תהליך תכנון ייחודי, בו סקר העצים המקדים, אשר נערך בשיתוף עם נציגי פקיד היערות, היווה את הבסיס ליצירת שלד התכנית. מערכת השצ"פים נקבעה לפי מצאי העצים האיכותיים והמרשימים שנמצאו מתאימים לשימור, ועל גביה "הולבשו" מערכת הדרכים ואזורי הבינוי לסוגיהם. במקרים מיוחדים, נקבעו יעודי קרקע משולבים, דוגמת "שטחים פתוחים ומבנים ומוסדות ציבור", בהם ניתן לקיים שימושים המשלבים את העצים הקיימים בתכנון.



3. הנחיות העבודה לפיהן נעשה סיווג העצים בתחום התכנית

- עצים אשר התכנית מאפשרת שמירתם במקומם, ישמרו.
עצים ייחודיים ישמרו, ככל ניתן, גם בתחום מגרשים לבינוי.
בחלק מהמקרים סווגו עצים כאלה ביעוד משולב (שימור/ העתקה, שימור/ עקירה), על מנת להבטיח שיעשה מאמץ בתכנית המפורטת ליעד אותם לשימור.
עצים הממוקמים בתחום דרכים/ בינוי מתוכננים, יועתקו במידת הניתן, או יכרתו.

4. שיקולים לבקשת הכריתה / העתקה והעקרונות לפיהם ימוקמו עצים מהעתקה

- עצים הממוקמים בתוך התחום הפיזי של הדרכים/ מגרשים לבניה, יועתקו או ייכרתו בהתאמה לסוג העץ. העצים יועתקו, ככל הניתן, אל תחום התכנית, כחלק מתכנית השיקום של השטח.



5. טבלת עצים

ראה נספח מס' 1.


טבלת העצים מהווה חלק בלתי נפרד מנספח העצים.




6. כרטיסי עצים בוגרים

* ראה טבלת עצים ותשריט נספח עצים.

כרטיסי העצים המובאים להלן כוללים עצים נבחרים ברחבי התכנית.


<p>נתונים: מספר סידורי בתשריט: 330 מספר פריטים: 1 מין העץ: אקליפטוס המקור</p>	
<p>תיאור העץ: פריט זה הוא חלק ממקבץ עצי אקליפטוס בדרום מערב התכנית. מקבץ זה מסווג לשימור.</p>	
<p>המלצה:</p> <p><input checked="" type="checkbox"/> שימור</p> <p><input type="checkbox"/> העתקה</p> <p><input type="checkbox"/> עקירה</p>	
<p>תיאור השיקולים בקבלת החלטה: שטח מקבץ אקליפטוסים זה נקבע כיעוד שצ"פ, מאחר ומדובר בקבוצת מרשימה יחסית, והעצים מסווגים לשימור.</p>	


<p>נתונים: מספר סידורי בתשריט: 247 מספר פריטים: 1 מין העץ: אורן ירושלים</p>	
<p>תיאור העץ: פריט זה הוא חלק מקבוצת עצים בודדים, העץ בקוטר 80 ס"מ.</p>	
<p>המלצה:</p> <p><input type="checkbox"/> שימור</p> <p><input type="checkbox"/> העתקה</p> <p><input checked="" type="checkbox"/> עקירה</p>	
<p>תיאור השיקולים בקבלת החלטה: העץ מיועד לעקירה מאחר ונמצא בתחום רצועת הדרך המתוכננת.</p>	


6. כרטיסי עצים בוגרים


* ראה טבלת עצים ותשריט נספח עצים.


כרטיסי העצים המובאים להלן כוללים עצים נבחרים ברחבי התכנית.


<p>נתונים: מספר סידורי בתשריט: 330 מספר פריטים: 1 מין העץ: אקליפטוס המקור</p>	
<p>תיאור העץ: פריט זה הוא חלק ממקבץ עצי אקליפטוס בדרום מערב התכנית. מקבץ זה מסווג לשימור.</p>	
<p>המלצה:</p> <p><input checked="" type="checkbox"/> שימור</p> <p><input type="checkbox"/> העתקה</p> <p><input type="checkbox"/> עקירה</p>	
<p>תיאור השיקולים בקבלת החלטה: שטח מקבץ אקליפטוסים זה נקבע כיעוד שצ"פ, מאחר ומדובר בקבוצת מרשימה יחסית, והעצים מסווגים לשימור.</p>	


<p>נתונים: מספר סידורי בתשריט: 247 מספר פריטים: 1 מין העץ: אורן ירושלים</p>	
<p>תיאור העץ: פריט זה הוא חלק מקבוצת עצים בודדים, העץ בקוטר 80 ס"מ.</p>	
<p>המלצה:</p> <p><input type="checkbox"/> שימור</p> <p><input type="checkbox"/> העתקה</p> <p><input checked="" type="checkbox"/> עקירה</p>	
<p>תיאור השיקולים בקבלת החלטה: העץ מיועד לעקירה מאחר ונמצא בתחום רצועת הדרך המתוכננת.</p>	


<p>נתונים: מספר סידורי בתשריט: 584-587 מספר פריטים: 4 מין העץ: אורן ירושלים</p>	
<p>תיאור העץ: קבוצת עצים בודדים בקוטר 40-80 ס"מ.</p>	
<p>המלצה:</p> <p>שימור <input type="checkbox"/></p> <p>העתקה <input type="checkbox"/></p> <p>עקירה <input checked="" type="checkbox"/></p>	
<p>תיאור השיקולים בקבלת החלטה: העצים מיועדים לעקירה מאחר ונמצאים בתחום רצועת הדרך המועדפת.</p>	


<p>נתונים: מספר סידורי בתשריט: 730 מספר פריטים: 1 מין העץ: אורן ירושלים</p>	
<p>תיאור העץ: פרט בקוטר 1 מ'.</p>	
<p>המלצה:</p> <p>שימור <input checked="" type="checkbox"/></p> <p>העתקה <input type="checkbox"/></p> <p>עקירה <input type="checkbox"/></p>	
<p>תיאור השיקולים בקבלת החלטה: העץ מיועד לשימור מאחר ונמצא בתוך שטח ביעוד שצ"פ.</p>	


<p>נתונים: מספר סידורי בתשריט: 584-587 מספר פריטים: 4 מין העץ: אורן ירושלים</p>	
<p>תיאור העץ: קבוצת עצים בודדים בקוטר 40-80 ס"מ.</p>	
<p>המלצה:</p> <p>שימור <input type="checkbox"/></p> <p>העתקה <input type="checkbox"/></p> <p>עקירה <input checked="" type="checkbox"/></p>	
<p>תיאור השיקולים בקבלת החלטה: העצים מיועדים לעקירה מאחר ונמצאים בתחום רצועת הדרך המועדפת.</p>	

<p>נתונים: מספר סידורי בתשריט: 730 מספר פריטים: 1 מין העץ: אורן ירושלים</p>	
<p>תיאור העץ: פרט בקוטר 1 מ'.</p>	
<p>המלצה:</p> <p>שימור <input checked="" type="checkbox"/></p> <p>העתקה <input type="checkbox"/></p> <p>עקירה <input type="checkbox"/></p>	
<p>תיאור השיקולים בקבלת החלטה: העץ מיועד לשימור מאחר ונמצא בתוך שטח ביעוד שצ"פ.</p>	

<p>נתונים: מספר סידורי בתשריט: 164,169 מספר פריטים: 2 מין העץ: אקליפטוס המקור</p>	
<p>תיאור העץ: עצים בודדים בסביבת מבונים קיימים, בקוטר 1-1.2 מ'.</p>	
<p>המלצה:</p> <p>שימור <input type="checkbox"/></p> <p>העתקה <input type="checkbox"/></p> <p>עקירה <input checked="" type="checkbox"/></p>	<p>תיאור השיקולים בקבלת ההחלטה: העצים מיועדים לעקירה מאחר ונמצאים בתחום רצועת הדרך המתוכננת.</p>


<p>נתונים: מספר סידורי בתשריט: 960-975 מספר פריטים: כ-15 מין העץ: אקליפטוס המקור</p>	
<p>תיאור העץ: חורשה, העצים בקוטר 0.50-1.2 מ'.</p>	
<p>המלצה:</p> <p>שימור <input checked="" type="checkbox"/></p> <p>העתקה <input type="checkbox"/></p> <p>עקירה <input type="checkbox"/></p>	<p>תיאור השיקולים בקבלת ההחלטה: העצים מיועדים לשימור מאחר ומדובר בקבוצה מרשימה וצמח יחסית יעוד הקרקע שנקבע בתחום החורשה הוא "שטחים פתוחים ומבנים ומוסדות ציבורי", "שצ"פ".</p>


<p>נתונים: מספר סידורי בתשריט: 164,169 מספר פריטים: 2 מין העץ: אקליפטוס המקור</p>	
<p>תיאור העץ: עצים בודדים בסביבת מבונים קיימים, בקוטר 1-1.2 מ'.</p>	
<p>המלצה:</p> <p>שימור <input type="checkbox"/></p> <p>העתקה <input type="checkbox"/></p> <p>עקירה <input checked="" type="checkbox"/></p>	<p>תיאור השיקולים בקבלת ההחלטה: העצים מיועדים לעקירה מאחר ונמצאים בתחום רצועת הדרך המתוכננת.</p>


<p>נתונים: מספר סידורי בתשריט: 960-975 מספר פריטים: כ-15 מין העץ: אקליפטוס המקור</p>	
<p>תיאור העץ: חורשה, העצים בקוטר 0.50-1.2 מ'.</p>	
<p>המלצה:</p> <p>שימור <input checked="" type="checkbox"/></p> <p>העתקה <input type="checkbox"/></p> <p>עקירה <input type="checkbox"/></p>	<p>תיאור השיקולים בקבלת ההחלטה: העצים מיועדים לשימור מאחר ומדובר בקבוצה מרשימה וצמח יחסית יעוד הקרקע שנקבע בתחום החורשה הוא "שטחים פתוחים ומבנים ומוסדות ציבורי", "שצ"פ".</p>


<p>נתונים: מספר סידורי בתשריט: 450-476 מספר פריטים: כ- 25 מין העץ: אקליפטוס חמקור</p>	
<p>תיאור העץ: קבוצת עצי אקליפטוס בקוטר 0.5-1.0 מ'.</p>	
<p>המלצה:</p> <p>שימור <input checked="" type="checkbox"/></p> <p>העתקה <input type="checkbox"/></p> <p>עקירה <input type="checkbox"/></p>	
<p>תיאור השיקולים בקבלת ההחלטה: העצים מיועדים לשימור מאחר ומדובר בקבוצה מרשימה וצמחה יחסית יעוד חקרקע שנקבע בתחום החורשה הוא "שצ"פ".</p>	


<p>נתונים: מספר סידורי בתשריט: 85 מספר פריטים: 1 מין העץ: ברז מצוי</p>	
<p>תיאור העץ: פרט בקוטר 40 ס"מ.</p>	
<p>המלצה:</p> <p>שימור <input checked="" type="checkbox"/></p> <p>העתקה <input type="checkbox"/></p> <p>עקירה <input checked="" type="checkbox"/></p>	
<p>תיאור השיקולים בקבלת ההחלטה: העץ יועד לשימור/ עקירה מאחר ונמצא בשולי שטח ביעוד "מגורים", על מנת להבטיח שייעשה מאמץ בתכניות הממרטת ליעד אותו לשימור.</p>	


<p>נתונים: מספר סידורי בתשריט: 450-476 מספר פריטים: כ- 25 מין העץ: אקליפטוס חמקור</p>	
<p>תיאור העץ: קבוצת עצי אקליפטוס בקוטר 0.5-1.0 מ'.</p>	
<p>המלצה:</p> <p>שימור <input checked="" type="checkbox"/></p> <p>העתקה <input type="checkbox"/></p> <p>עקירה <input type="checkbox"/></p>	
<p>תיאור השיקולים בקבלת ההחלטה: העצים מיועדים לשימור מאחר ומדובר בקבוצה מרשימה וצמחה יחסית יעוד חקרקע שנקבע בתחום החורשה הוא "שצ"פ".</p>	

<p>נתונים: מספר סידורי בתשריט: 85 מספר פריטים: 1 מין העץ: ברז מצוי</p>	
<p>תיאור העץ: פרט בקוטר 40 ס"מ.</p>	
<p>המלצה:</p> <p>שימור <input checked="" type="checkbox"/></p> <p>העתקה <input type="checkbox"/></p> <p>עקירה <input checked="" type="checkbox"/></p>	
<p>תיאור השיקולים בקבלת ההחלטה: העץ יועד לשימור/ עקירה מאחר ונמצא בשולי שטח ביעוד "מגורים", על מנת להבטיח שייעשה מאמץ בתכנון הממרטת ליעד אותו לשימור.</p>	

<p>נתונים: מספר סידורי בתשריט : 443 מספר פריטים : 1 מין העץ : אשל הפרקים</p>	
<p>תיאור העץ: פרט בקוטר 80 ס"מ.</p>	
<p>המלצה: שימור <input checked="" type="checkbox"/> העתקה <input type="checkbox"/> עקירה <input type="checkbox"/></p>	
<p>תיאור השיקולים בקבלת ההחלטה: העץ יועד לשימור מאחר ומדובר בפרט מרשים. העץ נמצא בשולי שטח ביעוד "דרך מתוכננת".</p>	

<p>נתונים: מספר סידורי בתשריט : 217-221 מספר פריטים : 5 מין העץ : אקליפטוס המקור</p>	
<p>תיאור העץ: קבוצת עצים בקוטר 0.5-1.0 מ'.</p>	
<p>המלצה: שימור <input checked="" type="checkbox"/> העתקה <input type="checkbox"/> עקירה <input type="checkbox"/></p>	
<p>תיאור השיקולים בקבלת ההחלטה: העצים יועדו לשימור מאחר ומדובר בשורה מרשימה יחסית. העצים נמצאים בשולי שטח ביעוד "מבנים ומוסדות ציבור".</p>	

<p>נתונים: מספר סידורי בתשריט : 443 מספר פריטים : 1 מין העץ : אשל הפרקים</p>	
<p>תיאור העץ: פרט בקוטר 80 ס"מ.</p>	
<p>המלצה: שימור <input checked="" type="checkbox"/> העתקה <input type="checkbox"/> עקירה <input type="checkbox"/></p>	
<p>תיאור השיקולים בקבלת ההחלטה: העץ יועד לשימור מאחר ומדובר בפרט מרשים. העץ נמצא בשולי שטח ביעוד "דרך מתוכננת".</p>	

<p>נתונים: מספר סידורי בתשריט : 217-221 מספר פריטים : 5 מין העץ : אקליפטוס המקור</p>	
<p>תיאור העץ: קבוצת עצים בקוטר 0.5-1.0 מ'.</p>	
<p>המלצה: שימור <input checked="" type="checkbox"/> העתקה <input type="checkbox"/> עקירה <input type="checkbox"/></p>	
<p>תיאור השיקולים בקבלת ההחלטה: העצים יועדו לשימור מאחר ומדובר בשורה מרשימה יחסית. העצים נמצאים בשולי שטח ביעוד "מבנים ומוסדות ציבור".</p>	



7. הנחיות בנוגע לטיפול בעצים:

- א. עצים קיימים בתנאי תשתיות מים, ביוב ושצפ"ים – תכנון תשתיות אלה יעשה תוך התחשבות בקיומם של עצים בשטח, ובתאום עם פקיד היערות במהלך התכנון המפורט.
- ב. הוראות בדבר עץ המסומן לשימור – עץ בוגר המסומן כעץ לשימור ישולב בתכנון הכולל של האתר. לא תותר פגיעה, העתקה או כריתה של עץ בוגר המסומן כעץ לשימור, אלא לאחר



הגשת עדכון לנספח עצים בוגרים לאישור ועדה מקומית, לאחר תאום וקבלת חו"ד מפקיד היערות.

- ג. הוראות בדבר עצים המסומנים להעתקה – הנחיה להעתקת עץ תינתן לאור חו"ד של אגרונום מומחה. בעת הגשת בקשה להיתר בנייה ו/או היתר לשימוש בשטח בו סומן עץ להעתקה, תצורף לבקשה תכנית בקנ"מ 1:1250 בה יסומן המיקום המדויק אליו יועתק העץ המיועדים להעתקה, בצרף דפי הסבר בנוגע לשיטת ההעתקה והאמצעים המתוכננים שיש לנקוט על מנת להבטיח קליטה של העץ הבוגר באתרו החדש, מאושרים ע"י אגרונום מומחה.



יזום הבקשה להיתר יתחייב לבצע בקרה ופיקוח על אופן העתקת העץ באמצעות אגרונום מומחה.

- ד. הנחיות בנוגע לעצים המסומנים לשימור או העתקה – במסגרת התכנון המפורט בקשה להיתר בניה, יקבע סטטוס העץ (לשימור או להעתקה).
- ה. הוראות בדבר עצים המסומנים לכריתה – בעת הגשת בקשה להיתר בנייה ו/או היתר לשימוש בשטח בו סומן עץ לכריתה, יש לצרף לבקשה להיתר - דברי הסבר אודות העץ המיועד לכריתה, הכוללים את סוג העץ, גודלו וסיבת הכריתה, בצרף תכנית המפרטת את העץ או העצים שיינטעו במקום העץ או העצים המיועדים לכריתה: מספרם, סוגם, מיקומם.



- ו. הנחיות בנוגע לעצים המסומנים לשימור או עקירה - במסגרת התכנון המפורט ובקשה להיתר בניה, יקבע סטטוס העץ (לשימור או לעקירה).





7. הנחיות בנוגע לטיפול בעצים:

- א. עצים קיימים בתנאי תשתיות מים, ביוב ושצפ"ים – תכנון תשתיות אלה יעשה תוך התחשבות בקיומם של עצים בשטח, ובתאום עם פקיד היערות במהלך התכנון המפורט.
- ב. הוראות בדבר עץ המסומן לשימור – עץ בוגר המסומן כעץ לשימור ישולב בתכנון הכולל של האתר. לא תותר פגיעה, העתקה או כריתה של עץ בוגר המסומן כעץ לשימור, אלא לאחר



הגשת עדכון לנספח עצים בוגרים לאישור ועדה מקומית, לאחר תאום וקבלת חו"ד מפקיד היערות.

- ג. הוראות בדבר עצים המסומנים להעתקה – הנחיה להעתקת עץ תינתן לאור חו"ד של אגרונום מומחה. בעת הגשת בקשה להיתר בנייה ו/או היתר לשימוש בשטח בו סומן עץ להעתקה, תצורף לבקשה תכנית בקנ"מ 1:1250 בה יסומן המיקום המדויק אליו יועתק העץ המיועדים להעתקה, בצרף דפי הסבר בנוגע לשיטת ההעתקה והאמצעים המתוכננים שיש לנקוט על מנת להבטיח קליטה של העץ הבוגר באתרו החדש, מאושרים ע"י אגרונום מומחה.



יזום הבקשה להיתר יתחייב לבצע בקרה ופיקוח על אופן העתקת העץ באמצעות אגרונום מומחה.

- ד. הנחיות בנוגע לעצים המסומנים לשימור או העתקה – במסגרת התכנון המפורט בקשה להיתר בניה, יקבע סטטוס העץ (לשימור או להעתקה).
- ה. הוראות בדבר עצים המסומנים לכריתה – בעת הגשת בקשה להיתר בנייה ו/או היתר לשימוש בשטח בו סומן עץ לכריתה, יש לצרף לבקשה להיתר - דברי הסבר אודות העץ המיועד לכריתה, הכוללים את סוג העץ, גודלו וסיבת הכריתה, בצרף תכנית המפרטת את העץ או העצים שיינטעו במקום העץ או העצים המיועדים לכריתה: מספרם, סוגם, מיקומם.



- ו. הנחיות בנוגע לעצים המסומנים לשימור או עקירה - במסגרת התכנון המפורט ובקשה להיתר בניה, יקבע סטטוס העץ (לשימור או לעקירה).

