תכנית מפורטת מס' : 507-0073395

מגדל אדלן : תא\4043

נספח ביניי

סוג התכנית	סוג איחוד וחלוקה	מסמכת הראשי/הדדים או הרשות
מפורטת	איחוד ו\או חלוקה בהסכמת כל הבעלים בכל חלקות המקרקעין הכלולות בתכנית	הוועדה המקומית רמת גן/הוועדה המחוזית

מחוז : מרכז

מרחב תכנון מקומי : תל אביב

רשות מקומית : תל אביב

יישוב : תל אביב

שטח התכנית : מעל 1 דונם

קנה מידה : 1:200

נושאים וחלקות בתכנית:

גוש	חלק	חלקות בשלמות	חלקות חלקיות
6907	15-19	79-74	

שלב: הגשה מחדודת : תאריך : 28.09.16

חתימת מוסדות התכנון :

עמודות וחתימות :

מגיש התכנית			מספר רישום	מספר רישיון	אדריכל ומודד מוסמך	1:1	מרק ריקשר בע"מ	חתימה	תאריך
							513307158		
מגיש התכנית			מספר רישום	מספר רישיון	אדריכל ומודד מוסמך	1:1	אמיר אדריכלים בע"מ	חתימה	תאריך
							514248057		
יזם בפועל			מספר רישום	מספר רישיון	אדריכל ומודד מוסמך	1:1	מרק ריקשר בע"מ	חתימה	תאריך
							513307158		
יזם בפועל			מספר רישום	מספר רישיון	אדריכל ומודד מוסמך	1:1	אמיר אדריכלים בע"מ	חתימה	תאריך
							514248057		
בעלי עניין בקרקע			מספר רישום	מספר רישיון	אדריכל ומודד מוסמך	1:1	מרק ריקשר בע"מ	חתימה	תאריך
							513307158		
עורך התכנית			מספר רישום	מספר רישיון	אדריכל ומודד מוסמך			חתימה	תאריך
			305/3329	0528000					

suzan\C:\data\ מגדל - אדלן \binuy\binuy_141211

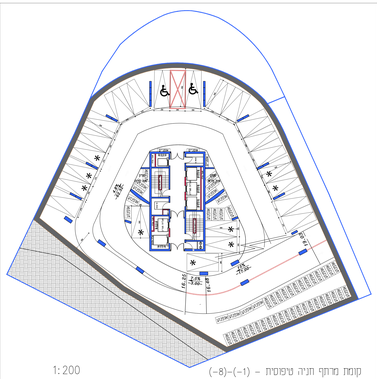

קומת מרתף חניה טיפוסית – (-1)–(-8)

1:200

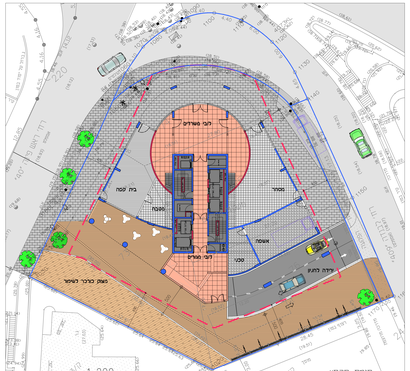

קומת קרקע

1:200

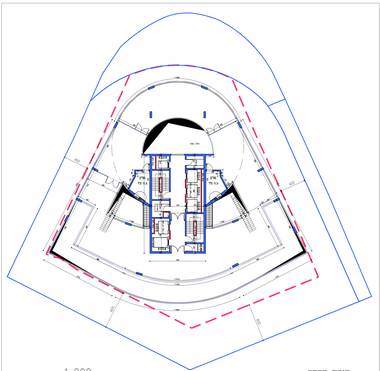

קומת מסחר

1:200

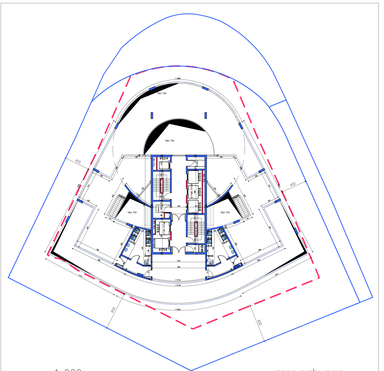

קומת גלריה מסחר

1:200

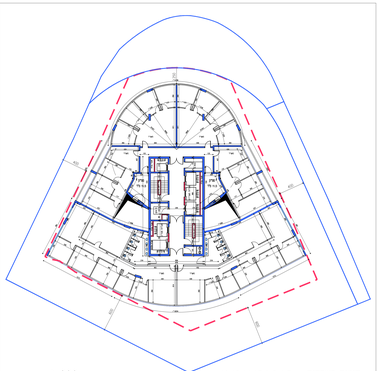

קומות מגורים – 19,18,14,13,9,8,4,3

1:200

מבט מכיוון דרום

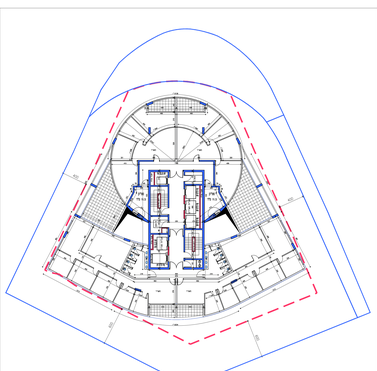

קומות מגורים ב' – 15,10,5

קומות מגורים ב' (ללא מדפסת) – 17,16,12,11,7,6

1:200

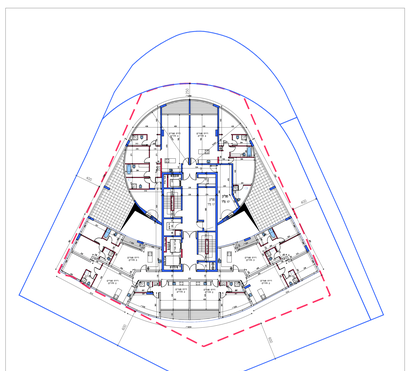

קומות מגורים – 25 ,20

קומות מגורים (ללא מדפסת) – 27,26,22,21

1:200

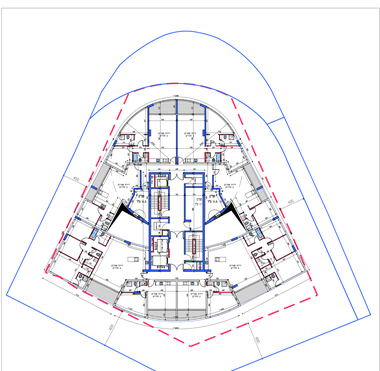

קומות מגורים ב' – 24,23

1:200

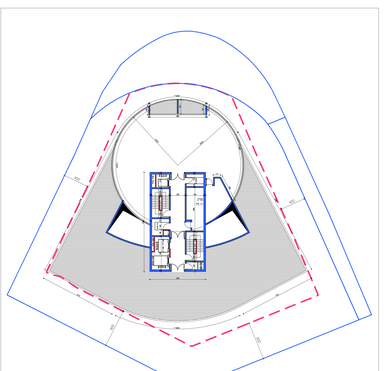

קומת הפנטהאוז – 28

1:200



חתך סכמטי

קנ"מ 1:500

מבט מפינת רחובות ראש פינה ולבנדה