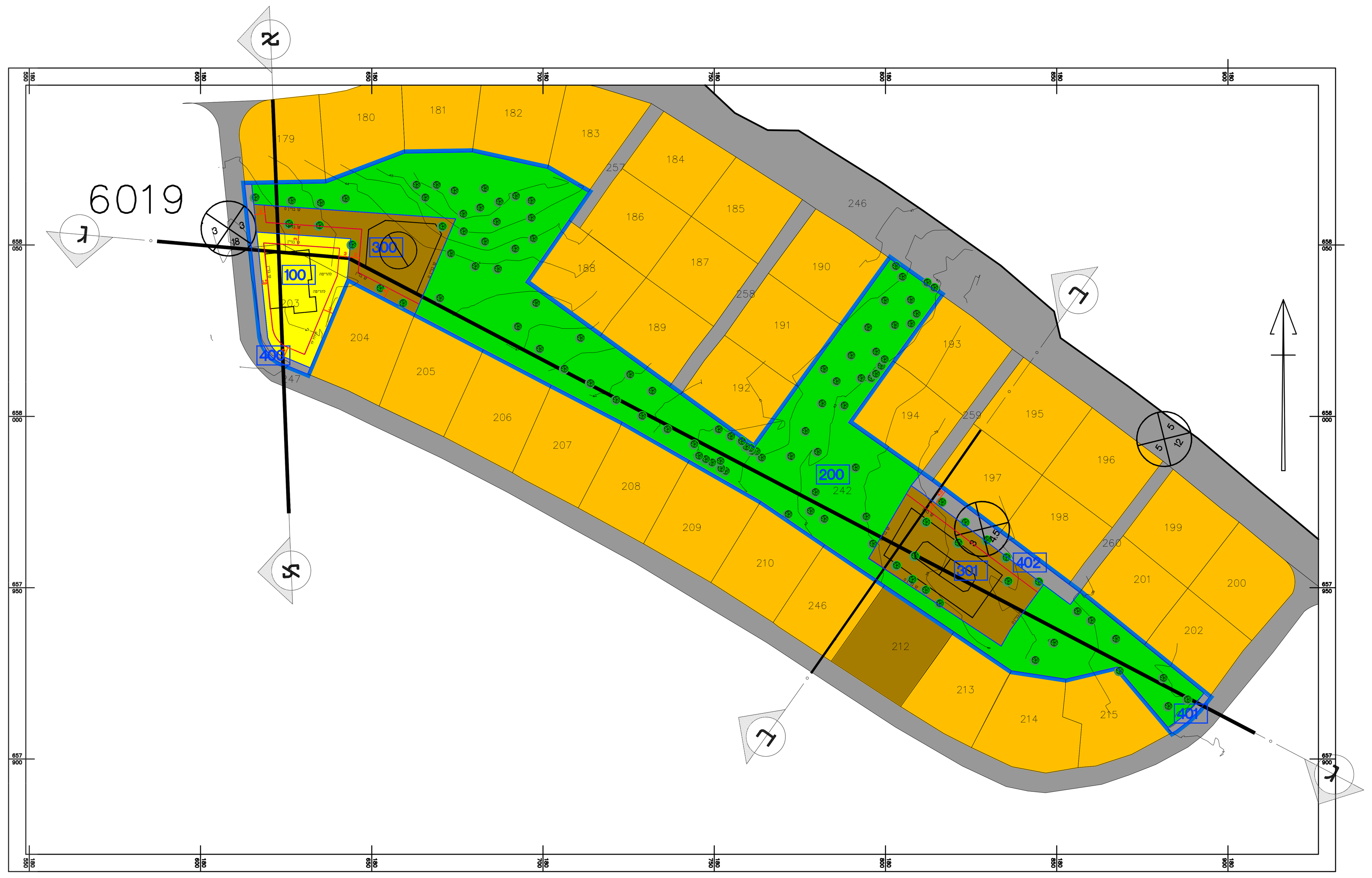


תרשים התמצאות ק.מ. 1:1000

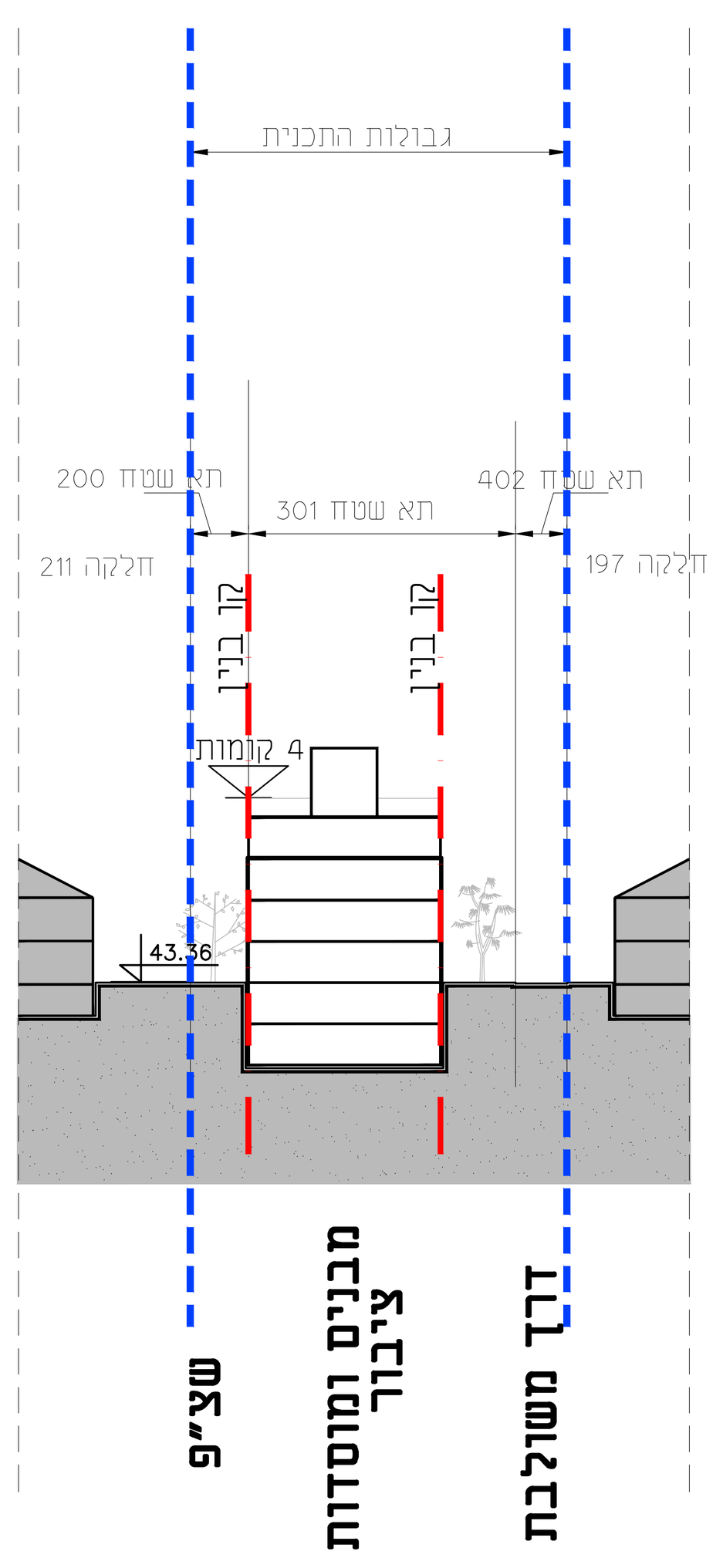


חתך ב-ב ק.מ. 1:500

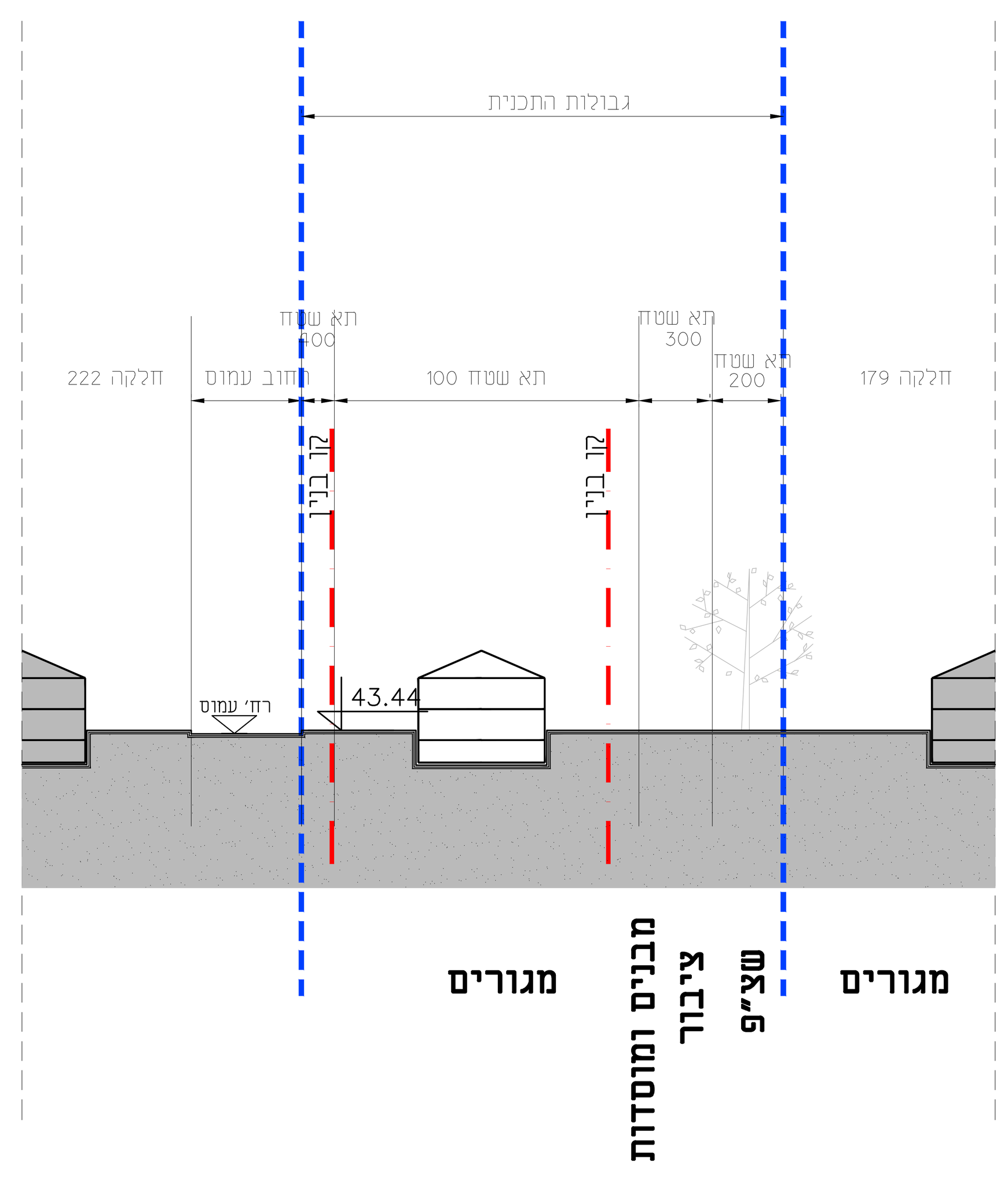


חתך א-א ק.מ. 1:500

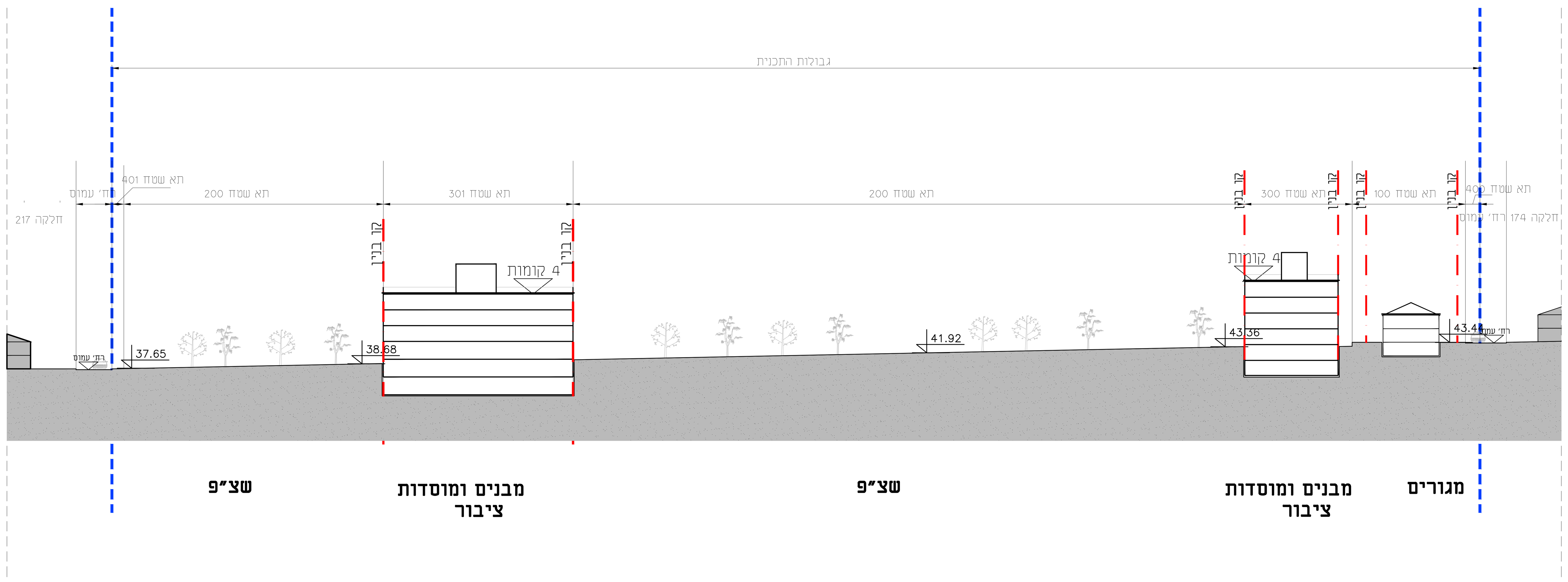


חתך גג ק.מ. 1:500

חוק התכנון והבנייה, התשכ"ה - 1965
תכנית מפורטת

| מס' | 505-0103416 |
|---|---|

ח-522א'
רח' עמוס 7 נווה ארזים

נספח בינוי גליון 1 מתוך 1

| | | | |
|---|---|---|---|
| מחוז | תל אביב | | |
| מרחב תכנון מקומי | חולון | | |
| רשות מקומית | חולון | | |
| ישוב | חולון | | |
| תכנית בסמכות | מחוזית | | |
| היתרים או הרשאות | תכנית שמכוחה ניתן להוציא היתרים או הרשאות | | |
| איחוד וחלוקה | איחוד וחלוקה בהסכמה | | |
| תאריך הפקה | 18.4.2016 | | |
| גוש | 6019 | חלקה | 203 ,242 |
| שם תרשים | חתכים | קנה מידה | 1:500 |
| שם תרשים | התמצאות | קנה מידה | 1:1000 |
| שם תרשים | | | |

## אישורים

| הפקדה | מתן תוקף |
|---|---|
| חותמת ועדה מקומית | חותמת ועדה מקומית |
| שם ותפקיד החותם | שם ותפקיד החותם |
| חותמת הועדה המחוזית | חותמת הועדה המחוזית |

## שמות וחתימות

| עורך הנספח | שם: אדריכל מריו לינצקי | חתימה: |
|---|---|---|
| | תאגיד: 31731 | |