תכנית מתאר בני ברק

נספח לתכנית מסי 501-0308296

תנועה
חתכים טיפוסיים

גליון 4 מתוך 4

תחולה	רקע
תיאור	תוכנית
תאריך עריכת הנספח	17.05.18
קנ"מ	1:100
שלב	מתן תוקף
מהדורה	9

שמות וחתימות:

עורך הנספח	שם: ישראל רשמניק	חתימה:
	תאגיד: חתבורה ותנועה ד.א.ל.	

חתבורה ותנועה ד.א.ל.
מרחב הרכס, ת.ד. 86, 30200
רשת הרמה 2, פארק עמקים
פל' 04-8994000, 050-8994000
e-mail: traffic@gvat.co.il

אליקים אדריכלים
רחב מגל הלא 49
(בית שאל) תל אביב
טל: 03-6206021
פקס: 03-6206022
www.eliakim-arch.com
office@eliakim-arch.com
ELIAKIM ARCHITECTS

מפת סביבה 1:50,000

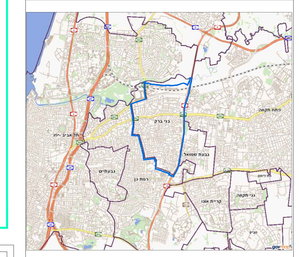

צ

קולנדה לאורך חזית מסחרית בלבד

הערה:
מקום בו לא ישולבו שבילי אופניים
ככל הניתן תורחב המדרכה

דרך ז'בוטינסקי

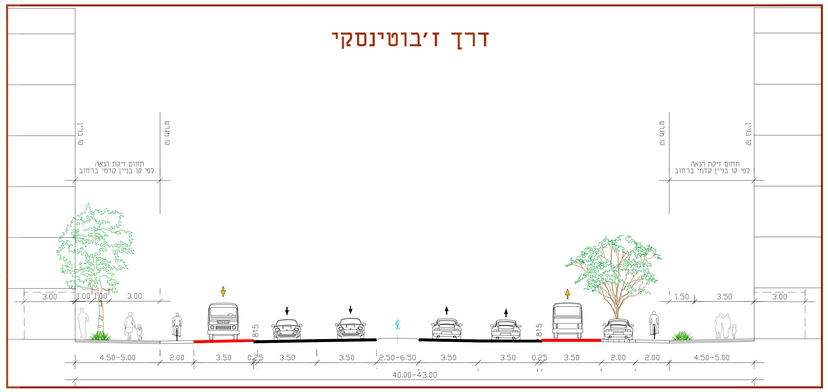

שדרה עירונית ראשית

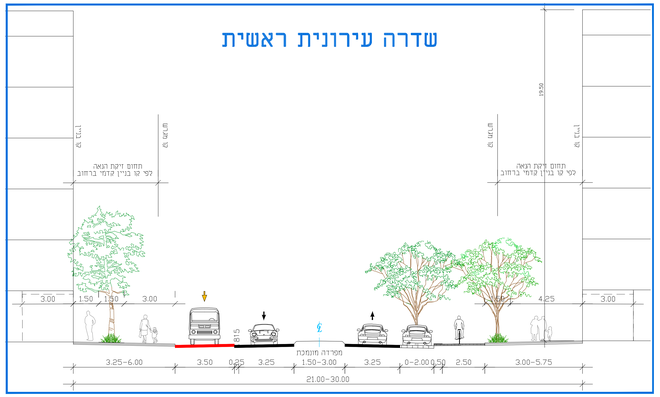

שדרה עירונית משנית (דו-סטרית)
דוגמה לבינוי של 6.5 קומות

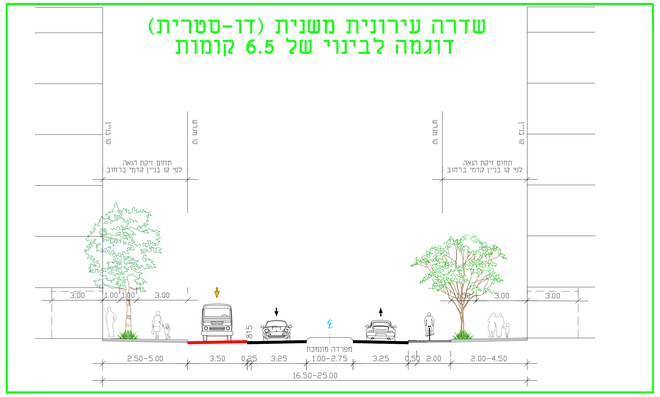

רחוב עירוני עורקי
זכות דרך מזערית 35 מטר

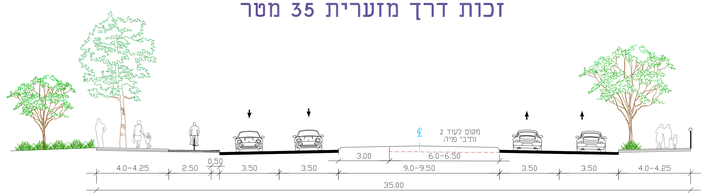

שדרה עירונית משנית (דו-סטרית)
דוגמה לבינוי של 12 קומות

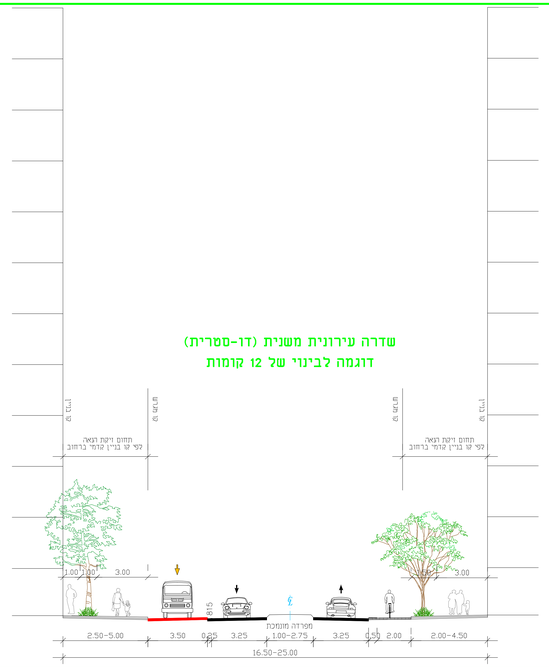

רחוב עירוני ראשי

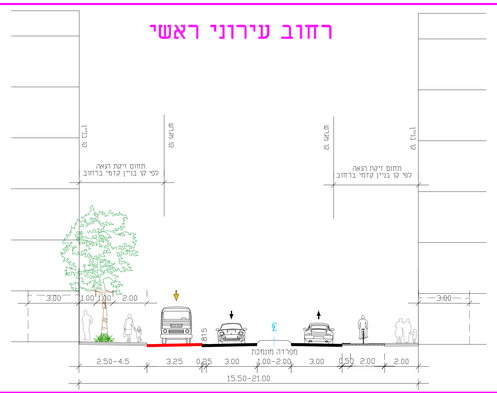

רחוב עירוני משני (דו-סטרי)

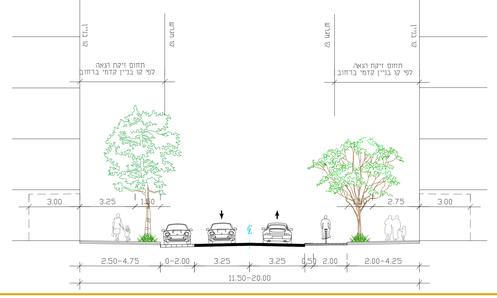

רחוב עירוני משני (חד-סטרי)

רח' מקומי עם ת"חצ

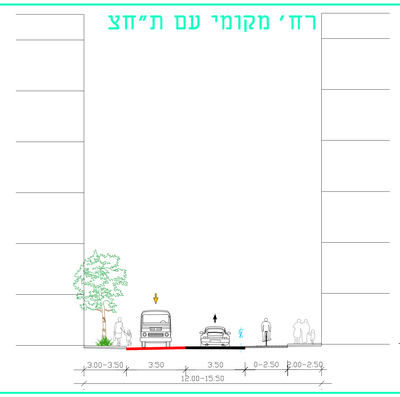

רחוב מקומי ללא תח"צ