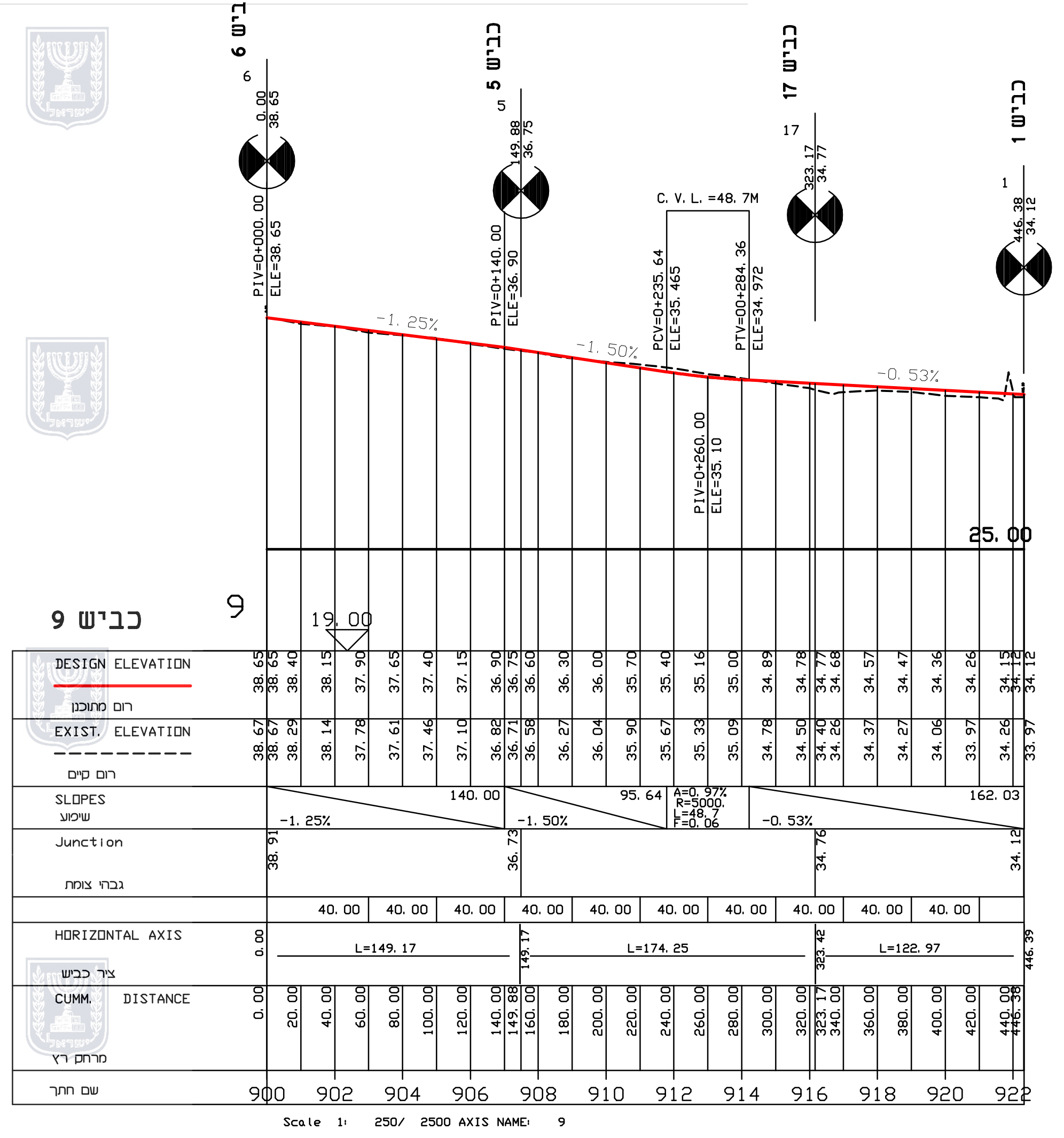
כביש 9
DESIGN ELEVATION
רום מתוכנן
EXIST. ELEVATION
רום קיים
SLOPES
שיפוע
Junction
גובה צומת
HORIZONTAL AXIS
ציר כביש
CUMM. DISTANCE
מרחק רץ
שם חתך
Scale 1: 250/ 2500 AXIS NAME: 9

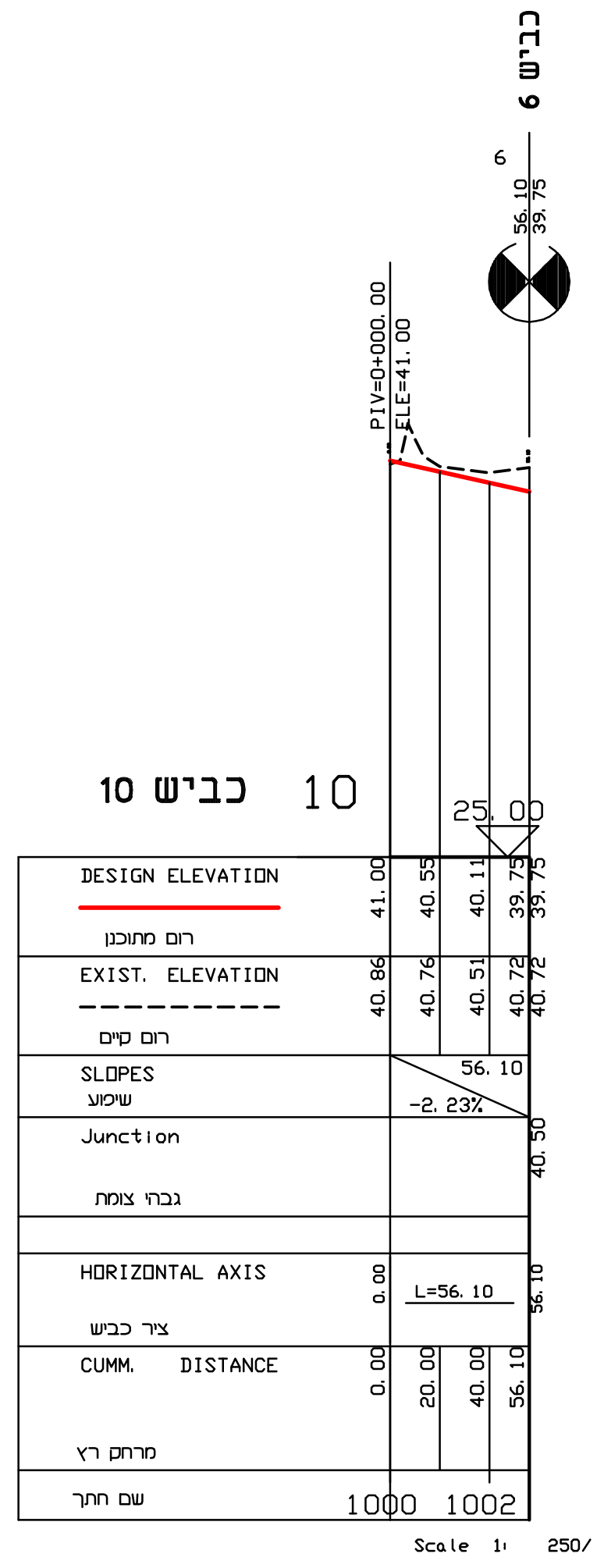
כביש 10
Scale 1: 250/ 2500 AXIS NAME: 10

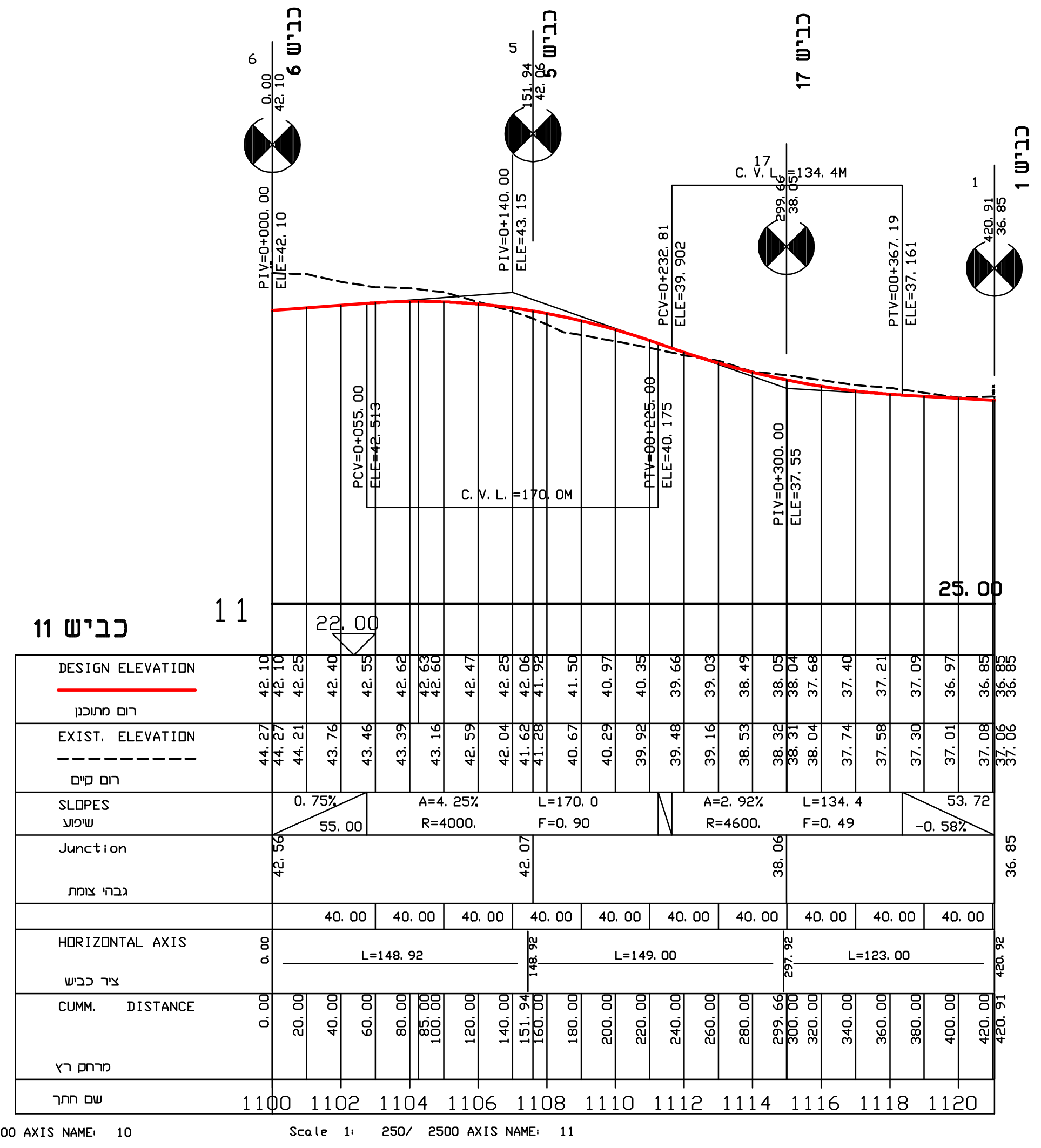
כביש 11
Scale 1: 250/ 2500 AXIS NAME: 11

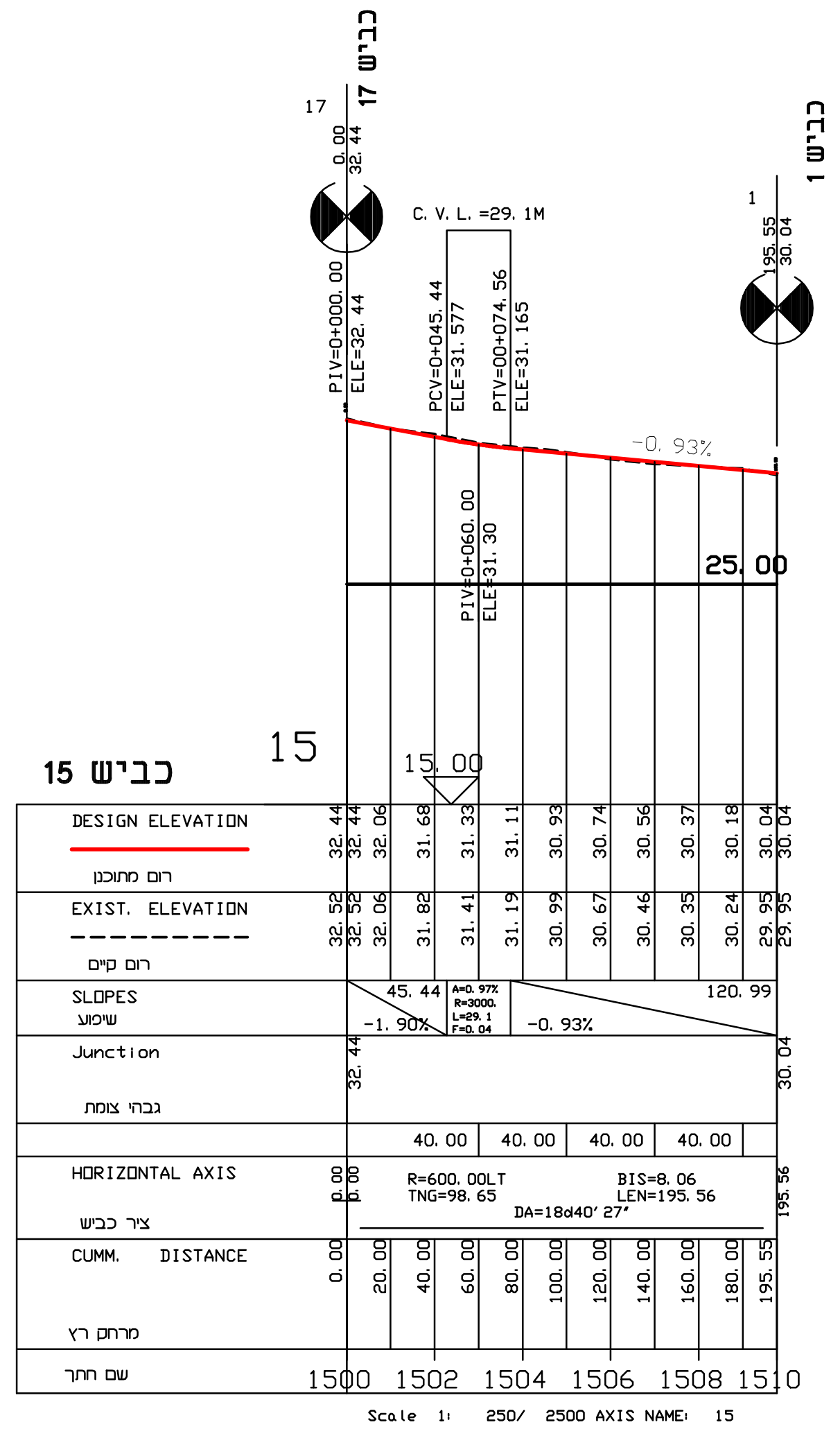
כביש 15
Scale 1: 250/ 2500 AXIS NAME: 15

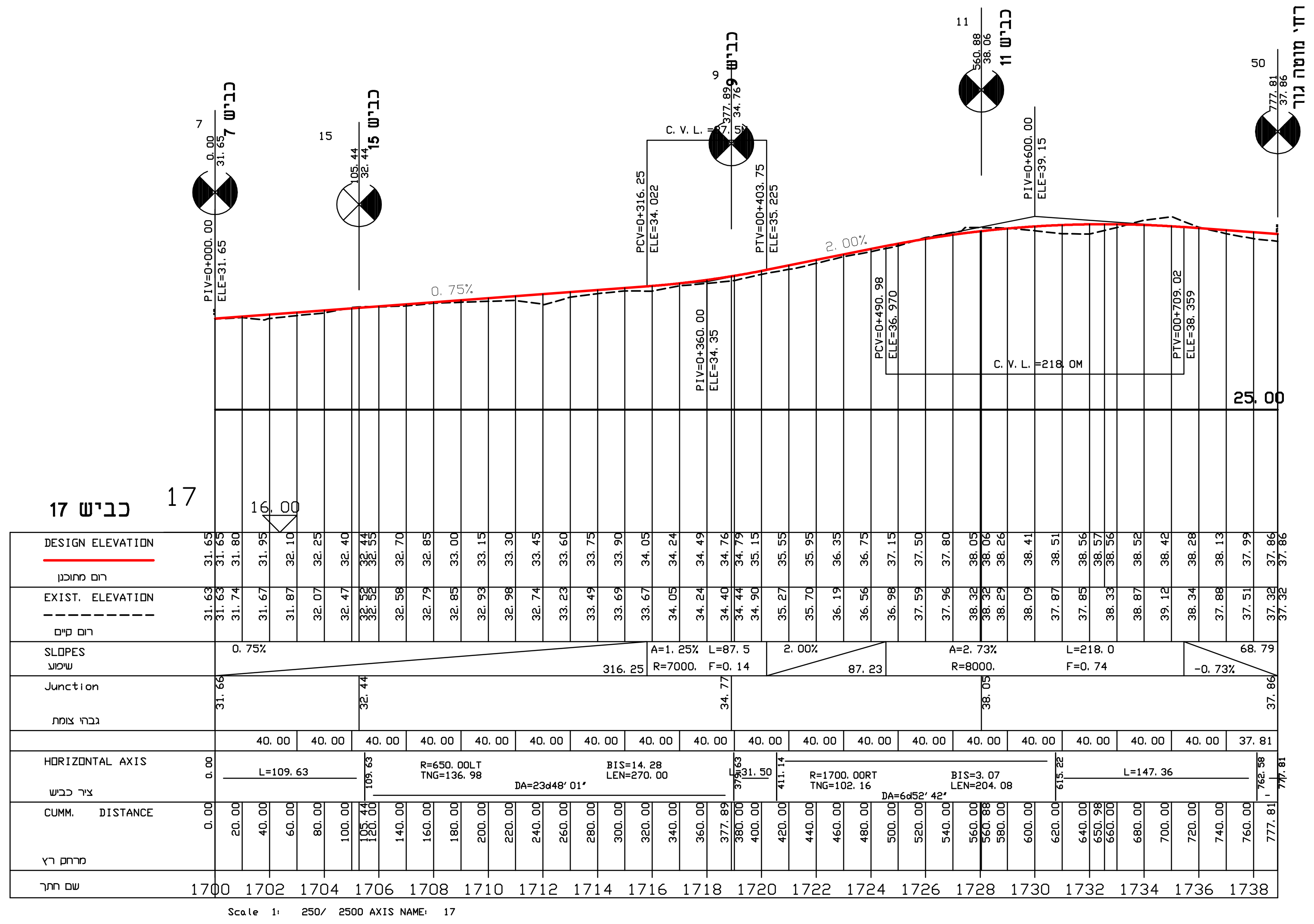
כביש 17
רח' מוטה גור
Scale 1: 250/ 2500 AXIS NAME: 17

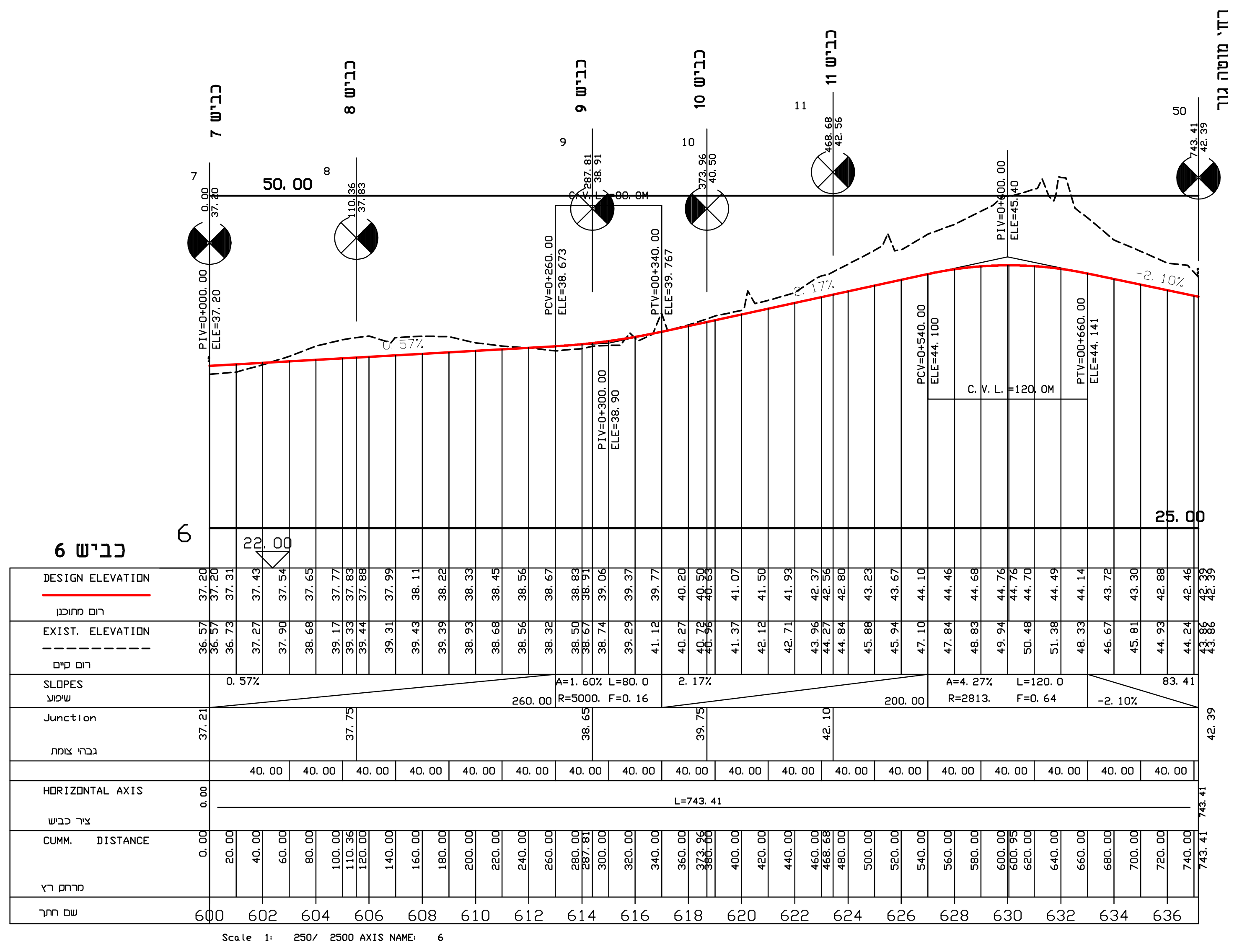
כביש 6
רח' מוטה גור
Scale 1: 250/ 2500 AXIS NAME: 6

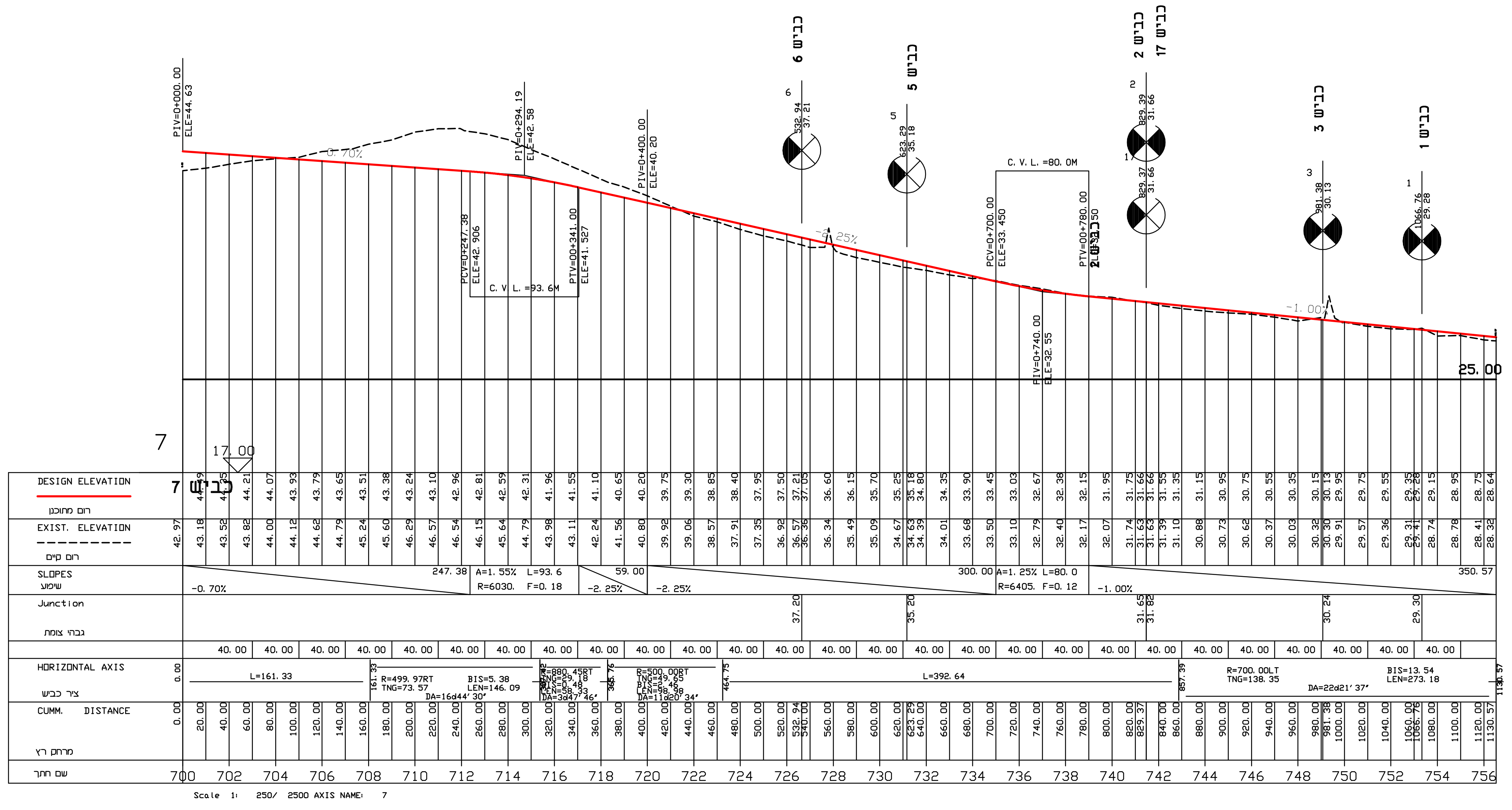
כביש 7
Scale 1: 250/ 2500 AXIS NAME: 7

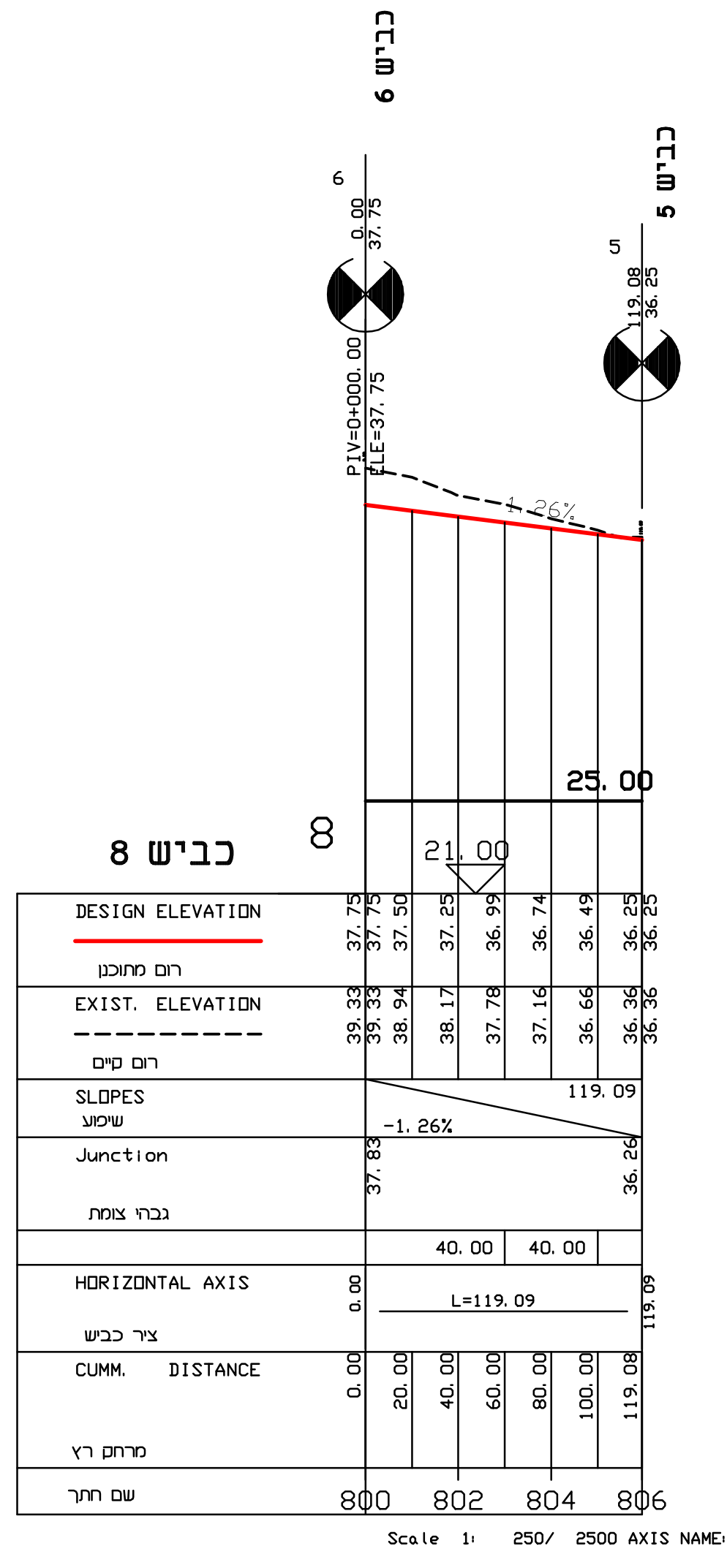
כביש 8
Scale 1: 250/ 2500 AXIS NAME: 8

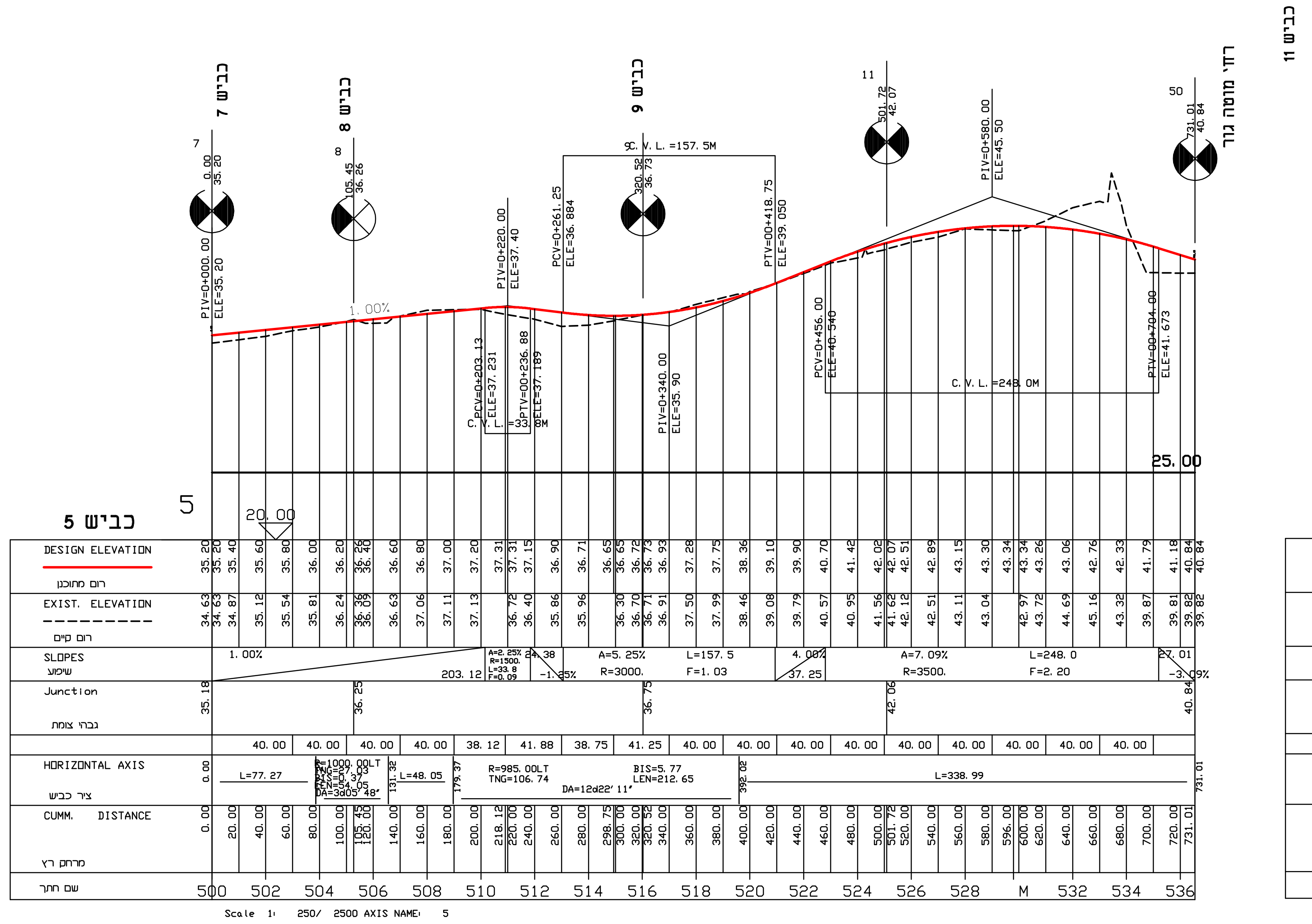
כביש 5
רח' מוטה גור
Scale 1: 250/ 2500 AXIS NAME: 5

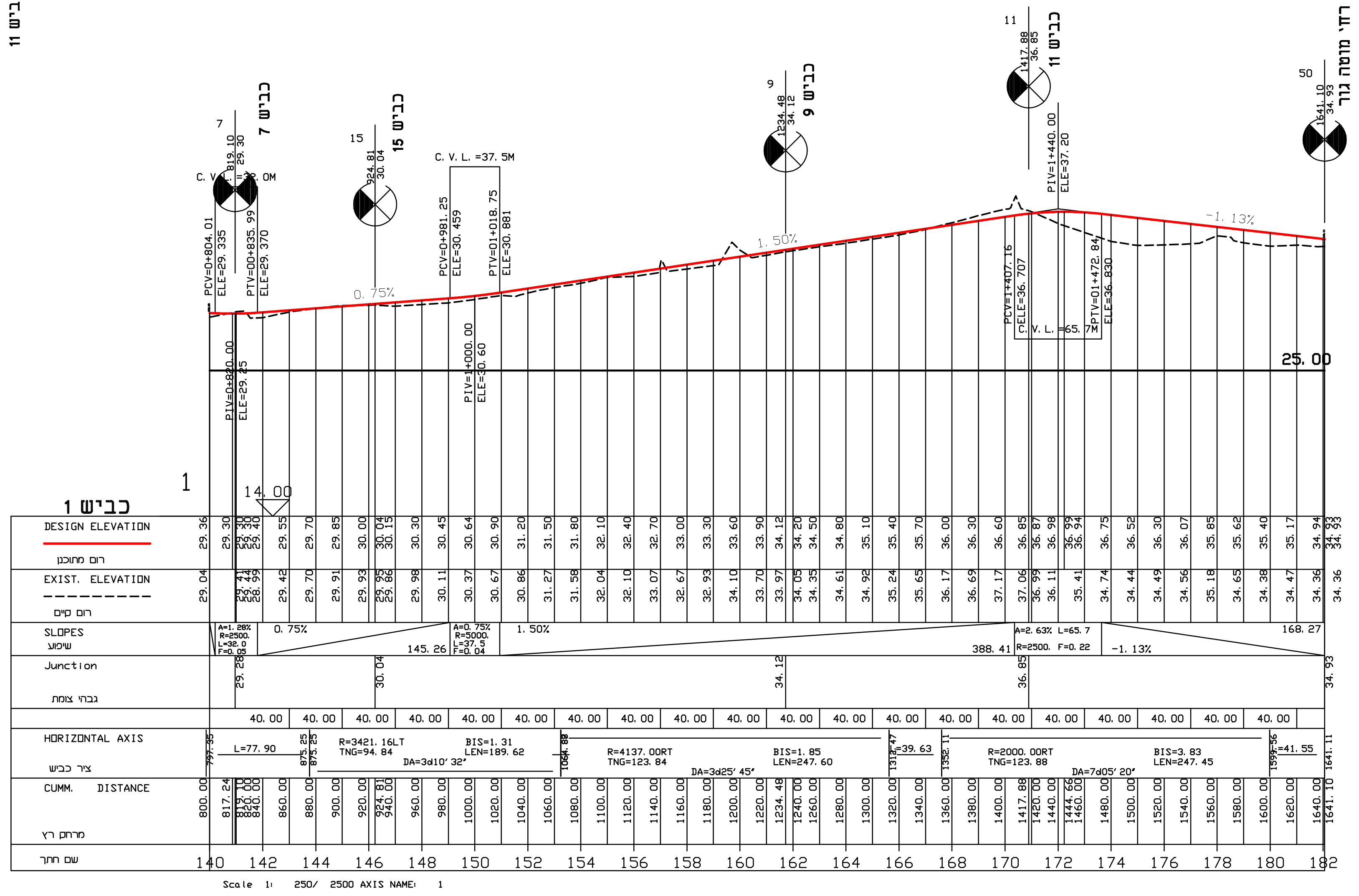
כביש 1
Scale 1: 250/ 2500 AXIS NAME: 1

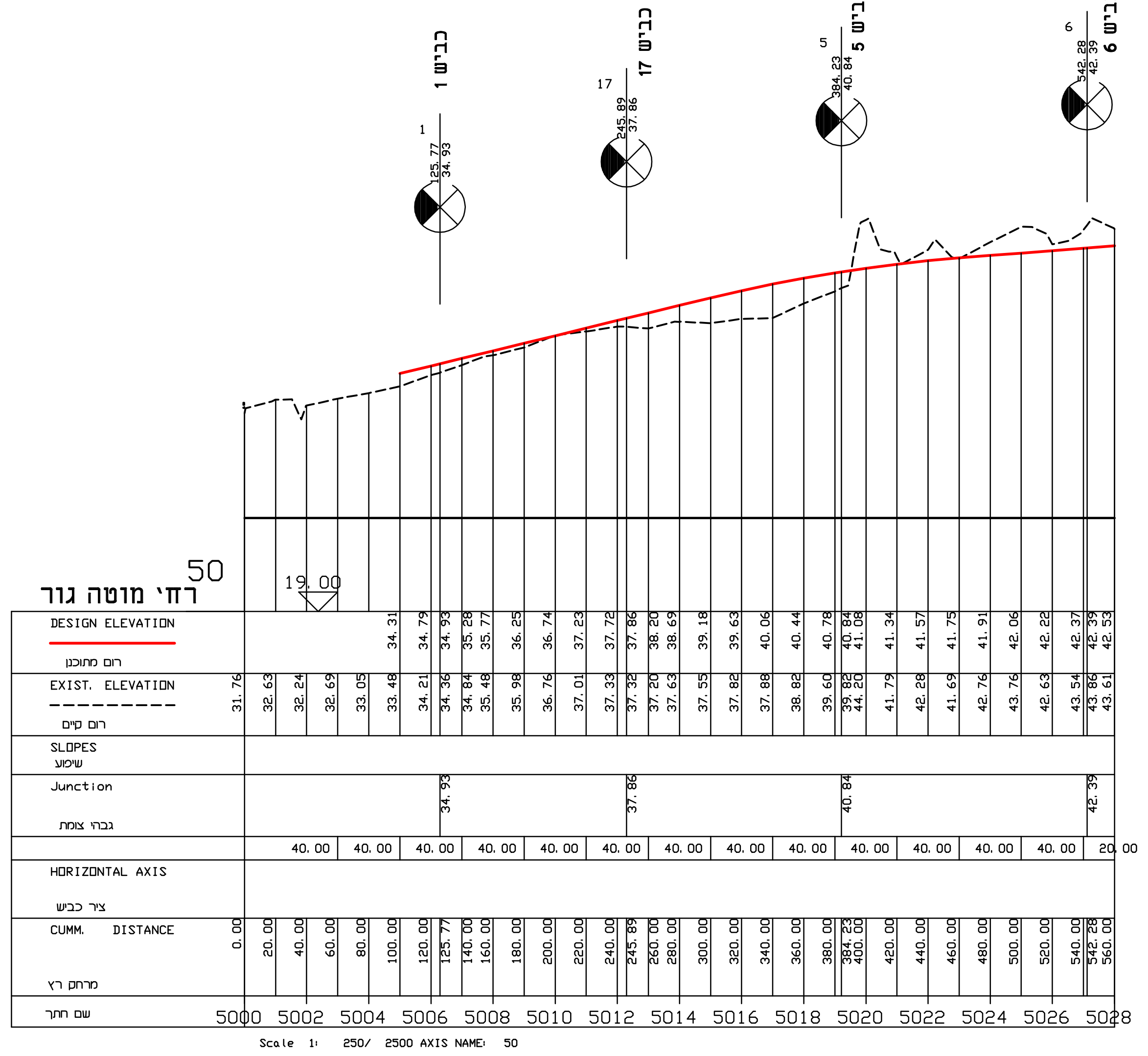
רח' מוטה גור 50

נספח דרכים
חתכים לאורך

תמ"ל 1023

דרום תל השומר
מתחם 5

תכנית מפורטת – נספח 5א'

תחולה	מנחה
שלב	מתן תוקף
תאריך עריכת הנספח	14/11/2017
קנ"מ	1:250/1:2500

הערות:

1. התכנית מבוססת על מידע /תכנון של גורמים נוספים:

אדריכל בינוי – קולקר קולקר אפשטיין אדריכלים
אדריכלות נוף – סטודיו אורבנוף
תשתיות יבשות – ג.איטקין ע.בלום הנדסת חשמל
תשתיות רטובות ומים – לביא נטיף מהנדסים

עורך התכנית	שם: קולקר קולקר אפשטיין אדריכלים כתובת: קינג ג'ורג' 27, ירושלים	חתימה:
	טלפון: 02-6254603 / פקס: 02-6235754	דוא"ל admin@kke.co.il

תאריך הפקה ראשון	תאריך הפקה אחרון	FILE NAME	
00.00.00	00.00.00	NISPACH_XXXXX.DWG	F:/684/TABA/NISPACH_XXXXX

עורך נספח דרכים	שם: פי.ג'י.אל. הנדסה ותכנון תחבורה בע"מ כתובת: **העליה השניה 43 ת.ד. 49 אזור** מיקוד 58190	חתימה:
	טלפון: 03-7914111 / פקס: 03-7914112	דוא"ל traffic@pgl.co.il

פי.ג'י.אל. הנדסה ותכנון תחבורה בע"מ
רחוב העליה השניה 43, אזור 5819001
טל': 03-7914111, פקס: 03-7914112
pgl@pgl.co.il **מחלקת תכנון תנועה וכבישים**

תכנון זה נעשה תחת בקרה של מערכת ניהול העומדת בדרישות ISO 9001 :2008 שאושרה על ידי IQC בתעודה מס' 3718

I:\Traffic-Roads\Job\1979 Ramat Efal\Avoda1\HW - Plans\H-Drech\PGL-1979-LS-5.dwg