מפה טופוגרפית

ק.מ. 1 : 250

חולון

מחוז :תל אביב

נפה : תל אביב

גוש : 7168

הוכן עבור : לוינסקי עופר בע"מ

תרשים סביבה קנה מידה 1:2500

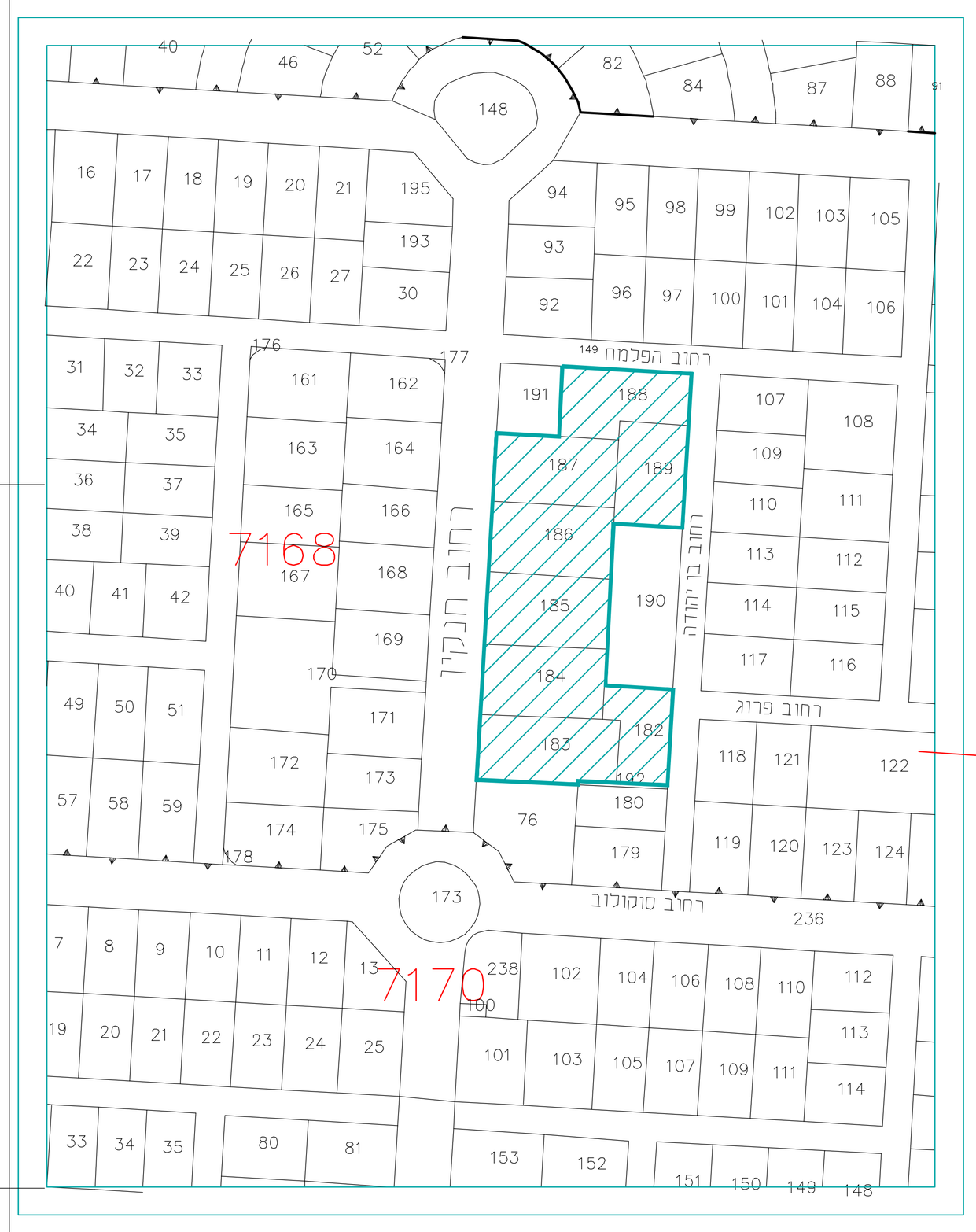

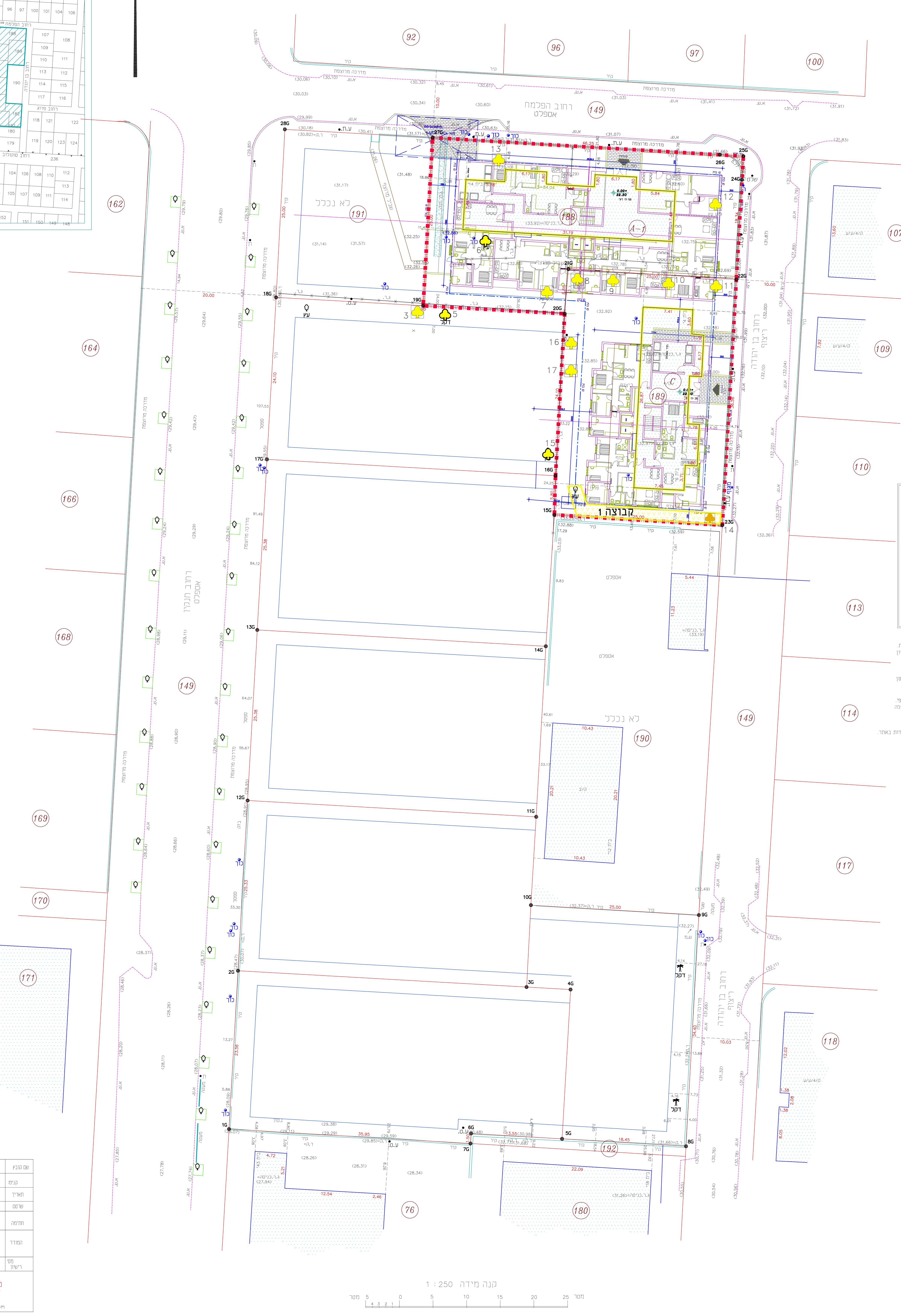

אדיר ייעוץ ופקוח נופי בע"מ

מושב חגור ת.ד. 309 פקס: 03-9032190 נייד: 052-2333555

שמירה על עצים בוגרים
נספח לתכנית מס' 505-0460634
מתחם חנקין איחוד חלקות 188 1-189 חולון
נספח לתכנית גליון 1 מתוך 1

תחולה	מנחה
תאריך עריכת הנספח	23/03/2017
רשימת התרשימים	קנ"מ
שמירה על עצים בוגרים	1:250

עורך הנספח	שם: אדיר אלוני, תאגיד: אדיר יעוץ ופקוח נופי בע"מ, חתימה:

- עץ להעתקה
- עץ לשימור
- עץ לכריתה
- עץ להעתקה שלא סומן ע"י מודד אלא בסימון עצמי במיקום משוער
- עץ לשימור שלא סומן ע"י מודד אלא בסימון עצמי במיקום משוער
- עץ לכריתה שלא סומן ע"י מודד אלא בסימון עצמי במיקום משוער
- עץ שנמדד אך אינו קיים בשטח או שאינו עומד בגודל מינימום ע"פ הגדרות תיקון 89
- גבול שלב ב'
- להריסה
- קבוצת עצים להעתקה
- קבוצת עצים לשימור
- קבוצת עצים לכריתה

שם השרטוט	רקע פיתוח
בקר	אדיר אלוני
שרטט	יחיעם נבנצל

תאריך	שינויים
22/09/2016	הגשה ראשונה
23/03/2017	עדכון שם תכנית

פרט עץ לשימור ללא קנ"מ

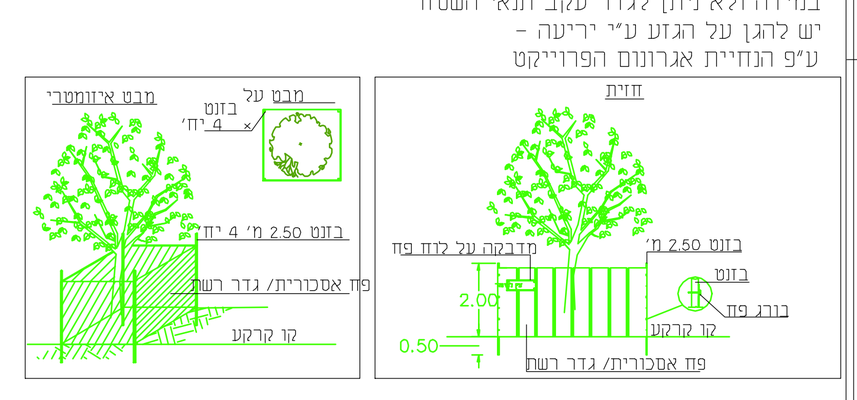

נקודות גבול

רשימת קואורדינטות

מס' נקודה	קואורדינטת מזרח-מערב	קואורדינטת צפון-דרום	גובה נקודה
1G	179273.15	658940.46	0.00
2G	179274.48	658963.99	0.00
3G	179317.37	658961.56	0.00
4G	179323.91	658961.19	0.00
5G	179322.65	658939.01	0.00
6G	179309.12	658939.82	0.00
7G	179309.04	658938.32	0.00
8G	179341.07	658937.91	0.00
9G	179342.97	658972.26	0.00
10G	179318.02	658973.74	0.00
11G	179318.80	658986.85	0.00
12G	179275.92	658989.28	0.00
13G	179277.35	659014.62	0.00
14G	179320.23	659012.19	0.00
15G	179321.50	659031.72	0.00
16G	179321.67	659037.53	0.00
17G	179278.79	659039.96	0.00
18G	179280.15	659064.17	0.00
19G	179302.00	659062.78	0.00
20G	179323.03	659061.59	0.00
21G	179323.58	659068.23	0.00
22G	179348.54	659066.68	0.00
23G	179346.45	659030.18	0.00
24G	179349.38	659081.50	0.00
25G	179349.58	659084.99	0.00
26G	179346.09	659085.22	0.00
27G	179303.41	659087.74	0.00
28G	179281.44	659088.98	0.00

קנה מידה 1 : 250

7168-182-189-topo

1:250

24.11.13

1243

אבו חבלה מוחמד