

מופקדת

מס' 1735-1735/מק/רג - תכנית מפורטת

מקרא

תא שטח ומספר:

גבול התכנית:

מספר הדרך:

קווי בנין:






חצת הדרך:

גבול גוש:

מספר:

גבול חלקה:

ומספרה:

-  מגורים ד
-  שטח לאיחוד וחלוקה חדשה
-  קו-בנין
-  מידות
-  עץ/עצים לשימור
-  עץ/עצים לעקירה

מס' 506-0425199
רג/מק/1735 - תרע"ד
12,14 - מימוש תמ"א 38
באיחוד חלקות

תשריט מצב מוצע		גיליון 1 מתוך 1
מחוז	תל-אביב	
מרחב תכנון מקומי	רמת גן	
רשות מקומית	רמת גן	
ישוב	רמת גן	
תכנית בסמכות	מקומית	
איחוד וחלוקה	איחוד ו/או חלוקה ללא הסכמת כל הבעלים בכל תחום התכנית/בחלק מתחום התכנית	
היתרים או הרשאות	תכנית שמכוחה ניתן להוציא היתרים או הרשאות	
מונה תדפיס התשריט	11	
מועד הפקה	13/11/2017	23:03
שטח התכנית	0.954 דונם	קנה מידה 1:250

שמות*

מגיש תכנית	תאריך: מ.א.ש קידום פרויקטים תמ"א 38 בע"מ
מגיש תכנית	תאריך: שכטר ברחוב תרע"ד 12-14 ר"ג בע"מ
עורך ראשי	ורד סוקול תאריך:
יום	תאריך: מ.א.ש קידום פרויקטים תמ"א 38 בע"מ
יום	תאריך: שכטר ברחוב תרע"ד 12-14 ר"ג בע"מ

אישורים

ועדה מקומית לתכנון ובניה 1735
 רמת-גן/מק/1735
 הפקדת תכנית מס' 506-0425/99

הועדה המקומית החליטה להסכים את התכנית
 בשייבה מס' 2017005
 09.1.17
 30.4.17
 17.9.17

כ"ר הועדה
 אביבית מאור נמרודי עו"ד
 סגנית ראש העיר

ועדת המסנה לתכנון ובניה
 רמת-גן
 אישור תכנית מס' 506-0425/199

הועדה המקומית החליטה לאשר את התכנית
 בשייבה מס' 2018015
 17/06/2018

מנכ"ל הועדה 3.9.18

אד"ר עליזה זיידלר גרנות
 מהנדסת העיר
 עיריית רמת-גן

אביבית מאור נמרודי, עו"ד
 סגנית ראש העיר
 וי"ר ועדת המסנה לתכנון ובניה

מאושרת

אחר	עמיר רייסמן תאריך:
אחר	תאריך: מ.א.ש קידום פרויקטים תמ"א 38 בע"מ

טבלת גושים וחלקות*

מספר גוש	כל הגוש חלק	מספר חלקות בשלמותן	מספר חלקות בחלקיותן
6128	564,566		

* הרשימה המלאה מפורטת בהוראות התכנית / בהודעה שפורסמה בעיתונות וברשומות

תרשים התמצאות 1:1500

