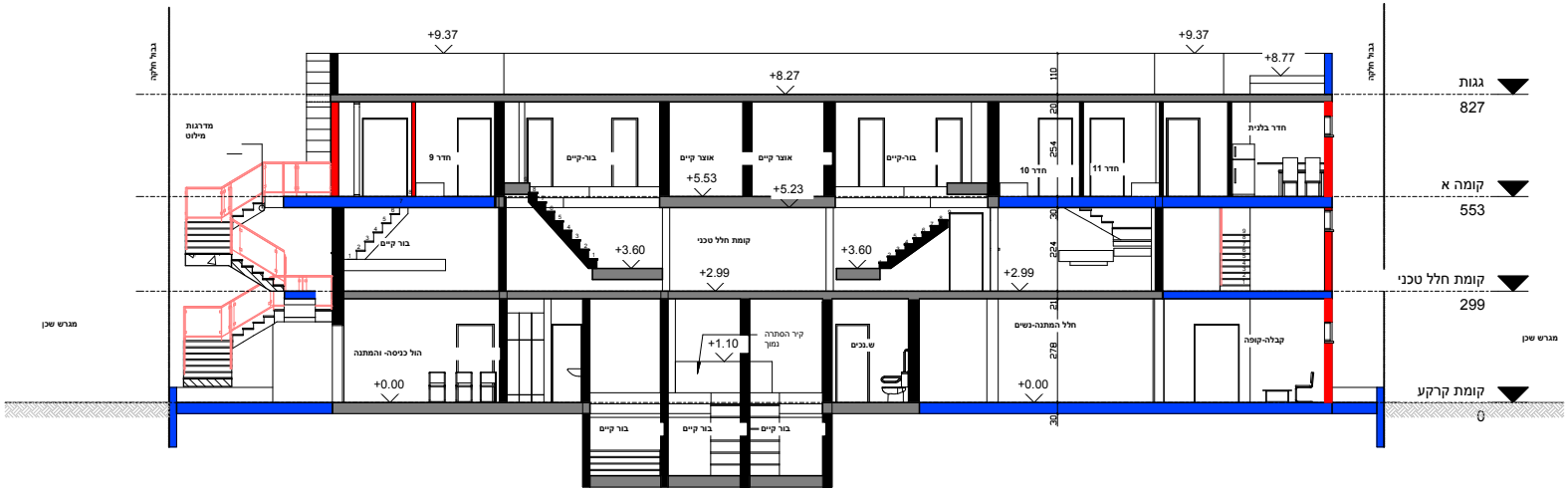
גבול חלקה
+9.37
+8.27
+9.37
+8.77
110
מדרגות
מילוט
חדר 9
בור-קיים
אוצר קיים
אוצר קיים
בור-קיים
חדר 10
חדר 11
חדר בלנית
20
254
+5.53
+5.23
בור קיים
+3.60
קומת חלל טכני
+3.60
+2.99
+2.99
30
224
מגרש שכן
הול כניסה- והמתנה
+0.00
+1.10
קיר הסתרה
נמוך
ש.נכים
חלל המתנה-נשים
קבלה-קופה
+0.00
21
278
30
בור קיים
בור קיים
בור קיים
גבול חלקה
גגות
827
קומה א
553
קומת חלל טכני
299
מגרש שכן
קומת קרקע
0

חתך א-א
קנ"מ: 1:100

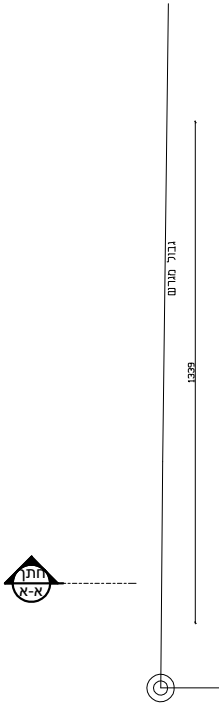
גבול מגרש
1339
חתך
א-א

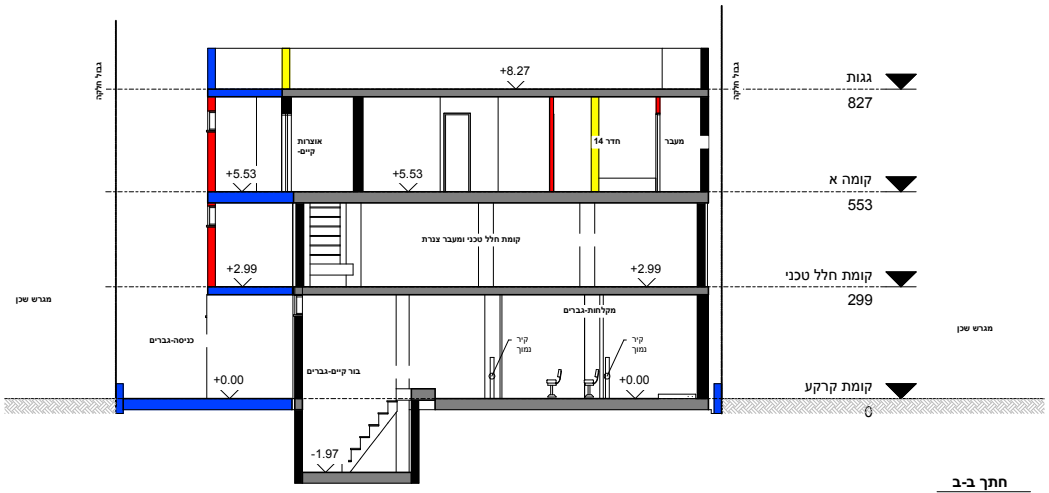
גבול חלקה
+8.27
גבול חלקה
גגות
827
אוצרות
-קיים
+5.53
+5.53
חדר 14
מעבר
קומה א
553
קומת חלל טכני ומעבר צנרת
+2.99
+2.99
קומת חלל טכני
299
מגרש שכן
מקלחות-גברים
כניסה-גברים
קיר
נמוך
קיר
נמוך
בור קיים-גברים
+0.00
+0.00
מגרש שכן
קומת קרקע
0
-1.97

חתך ב-ב
קנ"מ: 1:100

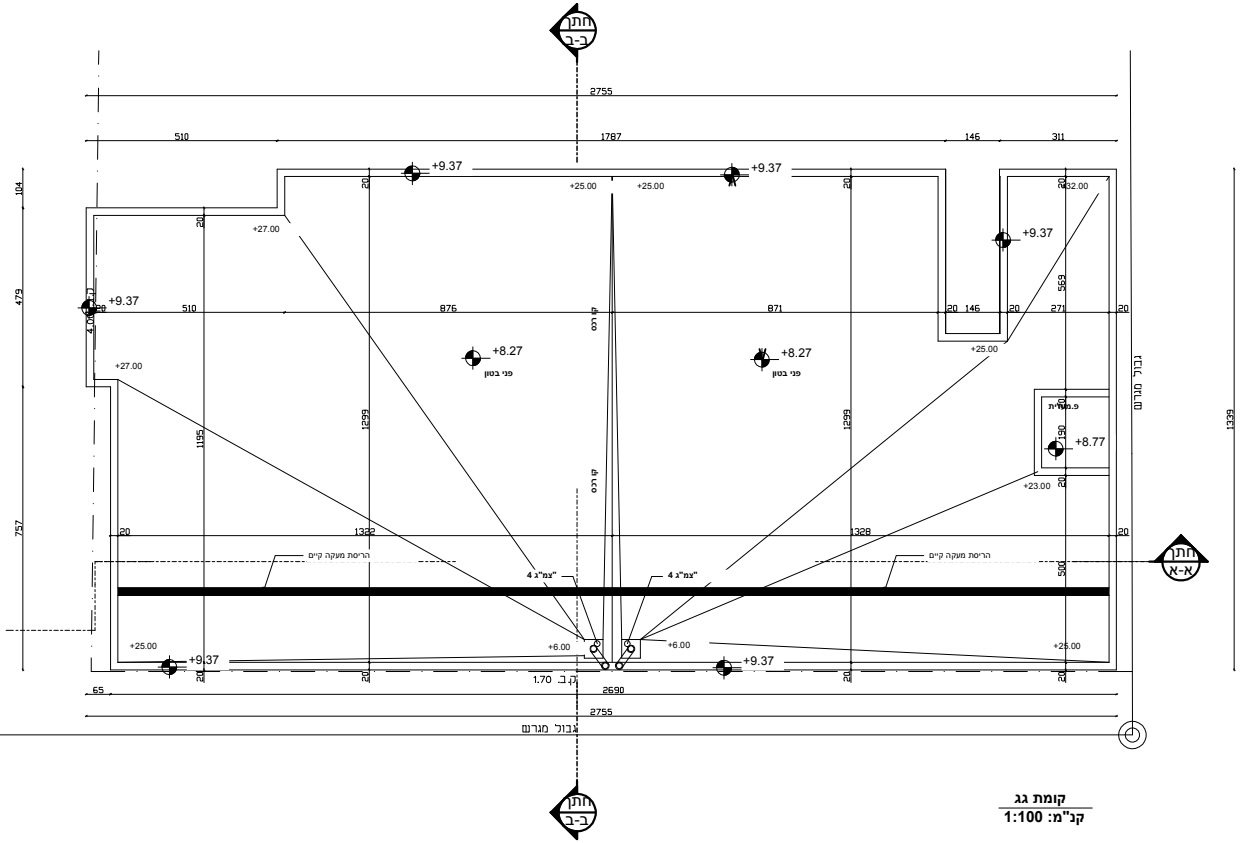
חתך ב-ב
2755
510
1787
146
311
+9.37
+25.00
+27.00
+32.00
510
876
871
20
146
271
+8.27
פני בטון
קו רכס
+8.77
+23.00
1322
1328
הריסת מעקה קיים
4 צמ"ג
+6.00
2690
65
ק.ב. 1.70
גבול מגרש
1195
1299
569
104
479
757
1339
חתך א-א

קומת גג
קנ"מ: 1:100

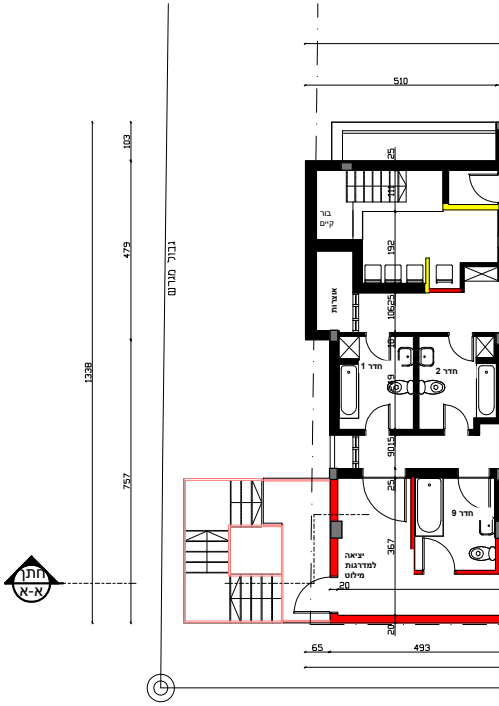
510
103
479
757
1338
גבול מגרש
בור קיים
חדר 1
חדר 2
חדר 9
יציאה למדרגות מילוט
חתך א-א
65
493

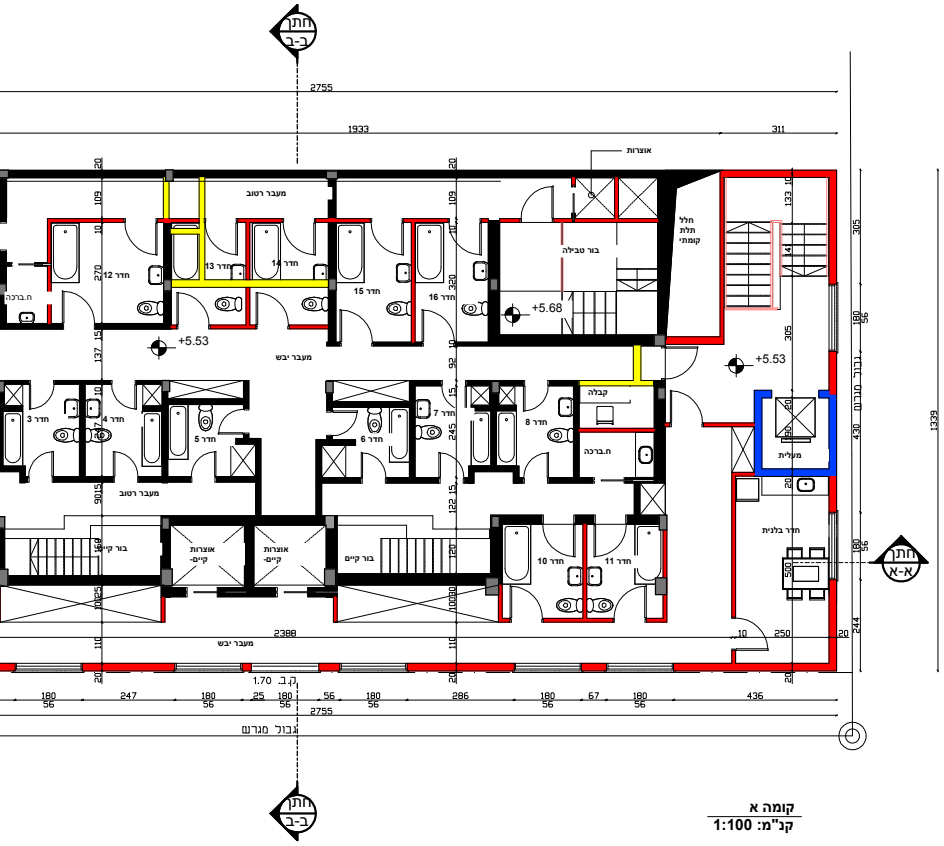
חתך ב-ב
2755
1933
311
אוצרות
מעבר רטוב
חדר 12
חדר 13
חדר 14
חדר 15
חדר 16
ח.ברכה
בור טבילה
+5.68
חלל תלת קומתי
+5.53
מעבר יבש
+5.53
חדר 3
חדר 4
חדר 5
חדר 6
חדר 7
חדר 8
קבלה
ח.ברכה
מעלית
מעבר רטוב
בור קיים
אוצרות קיים-
אוצרות קיים-
בור קיים
חדר 10
חדר 11
חדר בלנית
חתך א-א
2388
מעבר יבש
ק.ב. 1.70
גבול מגרש
1339
חתך ב-ב

קומה א

קנ"מ: 1:100

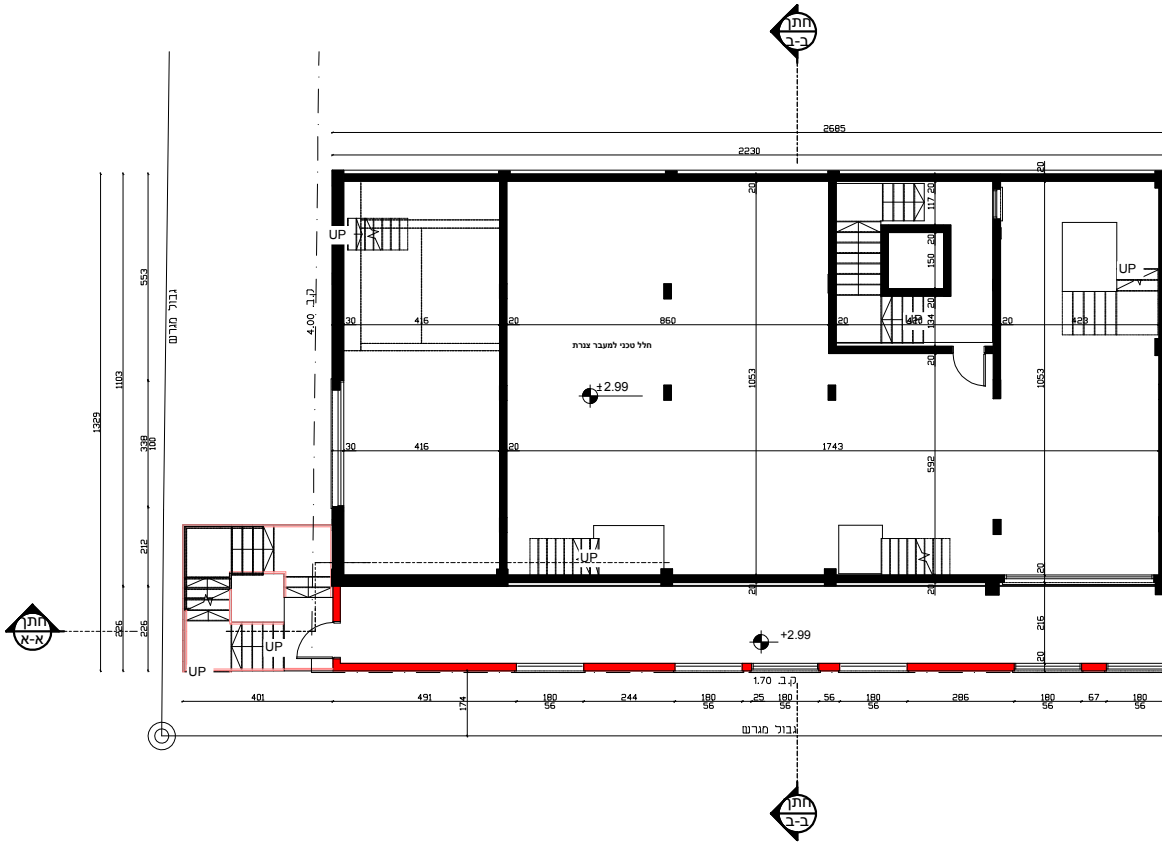
חתך ב-ב
2685
2230
UP
ק.ב. 4.00
גבול מגרש
חלל טכני למעבר צנרת
+2.99
1053
1743
UP
UP
UP
+2.99
חתך א-א
ק.ב. 1.70
גבול מגרש
חתך ב-ב

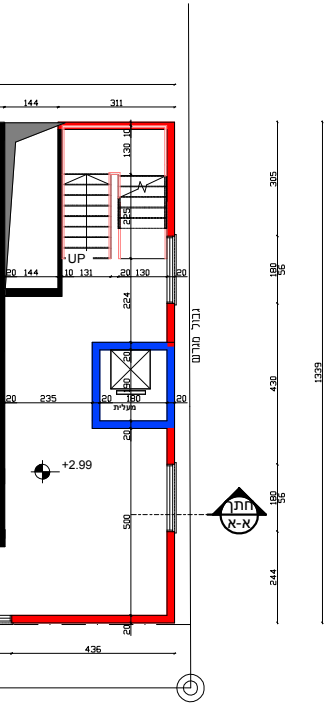
144
311
UP
מעלית
+2.99
גבול מגרש
חתך
א-א
436
1339
305
430
500
244

תוכנית ביינים
קנ"מ: 1:100

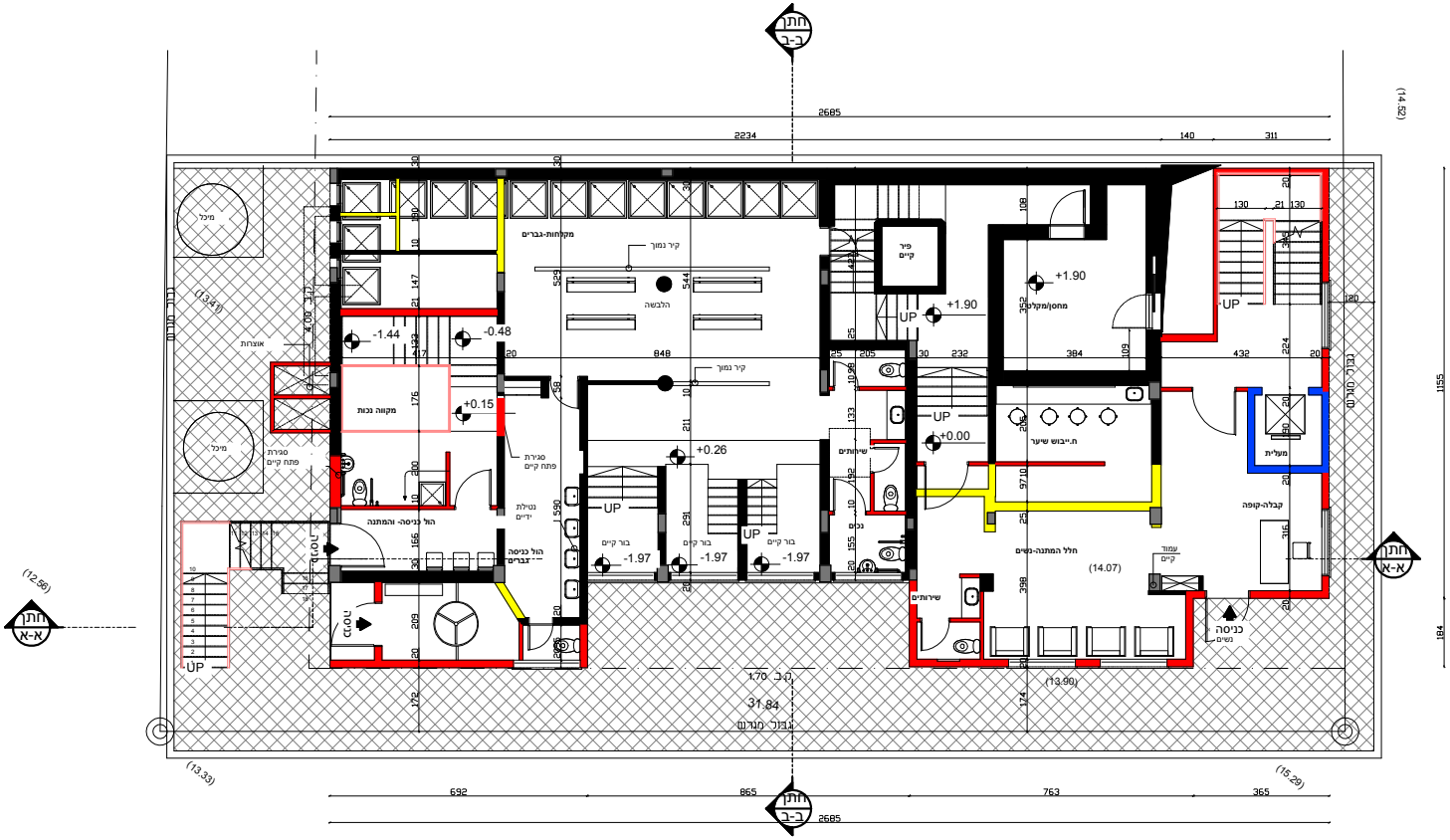
חתך
ב-ב
2685
2234
140
311
(14.52)
מיכל
מיכל
גבול מגרש
(13.41)
אוצרות
מקלחות-גברים
קיר נמוך
הלבשה
קיר נמוך
-1.44
-0.48
+0.15
מקווה נכות
סגירת
פתח קיים
נטילת
ידיים
הול כניסה- והמתנה
הול כניסה
גברים
כניסה
+0.26
UP
UP
בור קיים
בור קיים
בור קיים
-1.97
-1.97
-1.97
שירותים
נכים
פיר
קיים
UP
+1.90
+1.90
מחסן/מקלט
UP
+0.00
ח.ייבוש שיער
חלל המתנה-נשים
(14.07)
עמוד
קיים
שירותים
UP
מעלית
קבלה-קופה
כניסה
נשים
גבול מגרש
1155
184
חתך
א-א
חתך
א-א
(12.56)
ק.ב. 1.70
31.84
גבול מגרש
(13.90)
(13.33)
(15.29)
692
865
763
365
2685
חתך
ב-ב

קומת קרקע
קנ"מ: 1:100

תכנית מס' 501-0545236

שינוי ק"ב ברחי הרב דנגור 12ב

תכנית מפורטת

נספח בינוי

איחוד וחלוקה	סמכות ראשית	אופי התכנית
ללא	ועדה מקומית	תכנית שניתן מכוחה להוציא היתרים

מחוז : **תל אביב**
מרחב תכנון מקומי : **בני ברק**
רשות מקומית : **בני ברק**
ישוב: **בני ברק**

שטח התכנית : **950 מ"ר**
קנה מידה: **1 : 100**

גושים וחלקות בתכנית:

גוש	סוג הגוש	חלקות בשלמותן	חלקי חלקות
7361	מוסדר	45	---

שמות וחתימות :

מגיש התכנית	שם: עיריית בני ברק		תאריך וחתימה :
	כתובת : ירושלים 58 בני ברק		
	טלפון : 03-5776159	פקס :	דוא"ל

עורך התכנית	שם: קרייזמן אדריכלים קרייזמן פרל מ.ר.37304		תאריך וחתימה :
	כתובת : דוד המלך 6 בני ברק		
	טלפון : 03-6163514	פקס : 03-6163512	דוא"ל kraizman@neto.net.il

בעלי הזכויות בקרקע	שם: עיריית בני ברק		תאריך וחתימה :
	כתובת : ירושלים 58 בני ברק		
	טלפון : 03-5776159	פקס :	דוא"ל