תכנית 507-0312827 נספח בינוי נספח בינוי 13:56:03 14/10/2018

מס' 507-0312827

תא/מק 4577 העברת זכויות בניה
מנחלת בנימין 8 לרחוב הלל הזקן 14

נספח בינוי כולל

אי חוזר וחלוקה	סמכות ראשית	אופי התכנית
	מקומית	

מחוז : תל-אביב
מרחב תכנון מקומי : תל אביב- יפו
רשות מקומית :
ישוב:
שטח התכנית : 1.261 דונם
קנה מידה: 1:200

גושים וחלקות בתכנית:

גוש	חלק/ כל הגוש	חלקות בשלמותן	חלקי חלקות
7665	חלק	32	
6918	חלק	5	

חתימת המודד:

שלב: מהדורה : תאריך : 16.07.2018

חותמות מוסד התכנון :

שמות וחתימות :

מגיש התכנית	שם			חתימה
	כתובת			
	טלפון	פקס	דוא"ל	
היזם בפועל	שם			חתימה
	כתובת			
	טלפון	פקס	דוא"ל	
בעלי עניין בקרקע	שם			חתימה
	כתובת			
	טלפון	פקס	דוא"ל	
בעלי עניין בקרקע	שם			חתימה
	כתובת			
	טלפון	פקס	דוא"ל	
עורך התכנית	שם	צדיק אריכים		חתימה
	כתובת	אריכים אדריכלים ובוני ערים בע"מ רח' רמז 40, (ת"א		
tzadik@eliakim-arch.com	טלפון	03-6206001	פקס	03-6206002
מודד	שם	חלבי לביב		חתימה
	כתובת	מדמ-משק בע"מ רח' הירח אל כרמל 2-66		
HALABI@HALABIL.CO.IL	טלפון	04-8395202	פקס	04-8396098

הצהרת המודד:

הריני מצהיר בזאת כי מדידת המפה הטופוגרפית/ מצבית המצורפת לתכנית זו, בוצעה על ידי ביום _____ וכי הוכנה לפי הוראות נוהל מקורות ובהתאם לדרישות התקנות המפורטות שבתחקיר. דיוק הנקודות המדידה: מדידה גרפית/ קו כחול (בקבל) ברמה אלקטרו/ מדידה אלקטרו מלאה ברמת תצ"ר (כולל הנקודות הכחולות).

שם המודד _____ מס' רשיון _____ חתימה _____ תאריך _____

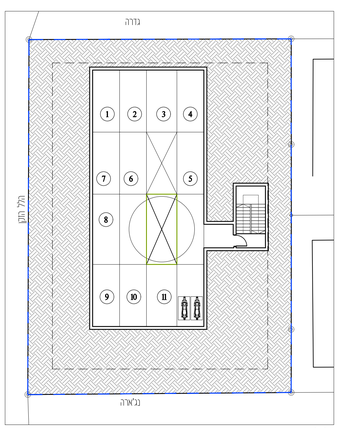

תכנית קומות חניון 2- 3-

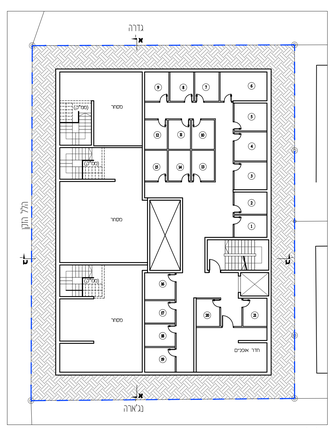

תכנית קומת מחסנים 1-

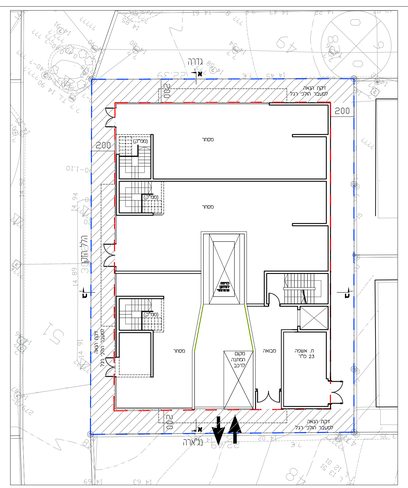

תכנית קומת כניסה

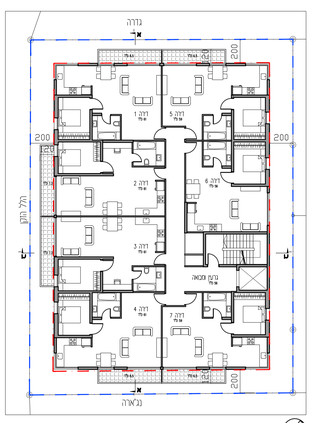

תכנית קומות 2-1

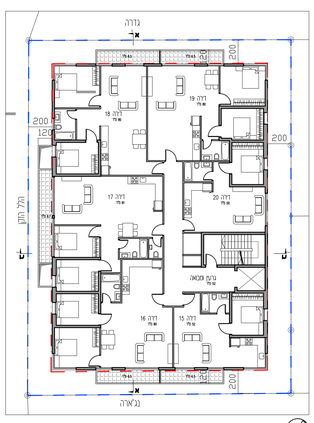

תכנית קומה 3

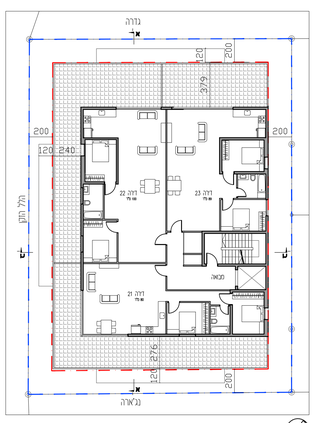

תכנית קומת גג

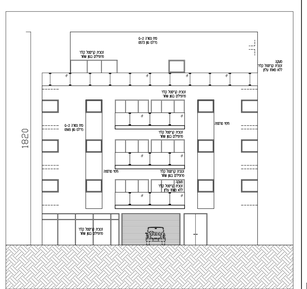
חזית מערבית

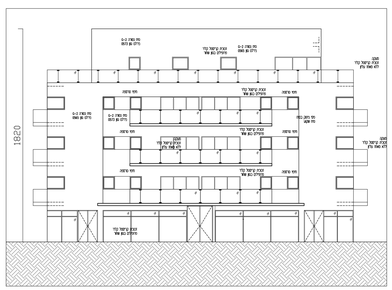
חזית צפונית

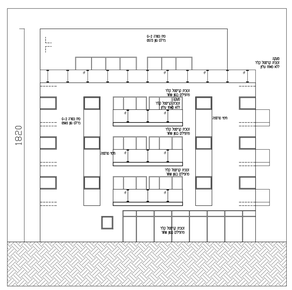
חזית מזרחית

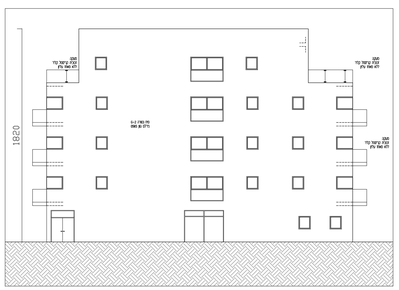
חזית דרומית

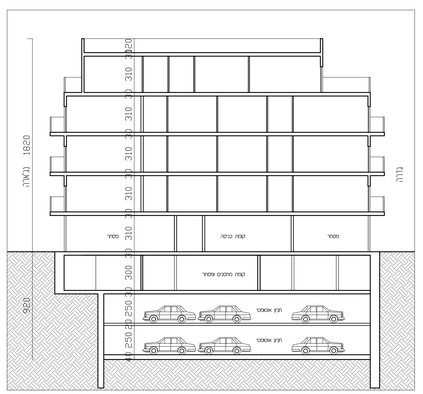

חתך א-א

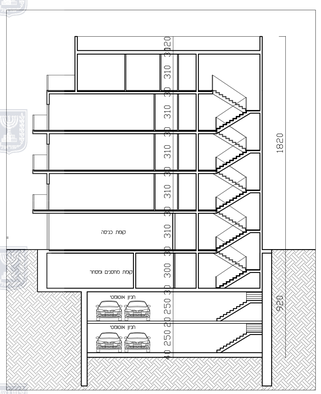

חתך ב-ב