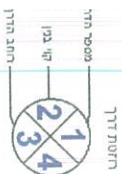
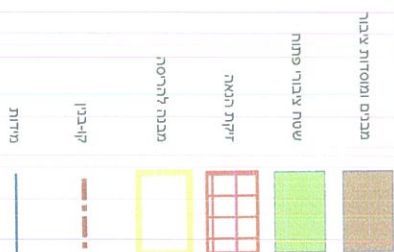


מקרא



גבול תחנית
תא שטח ומספר
גבול אש וגופספר
גבול חילוקה וגופספר

1400
1234
גוש 1234
ק"מ 5
תחב חדר



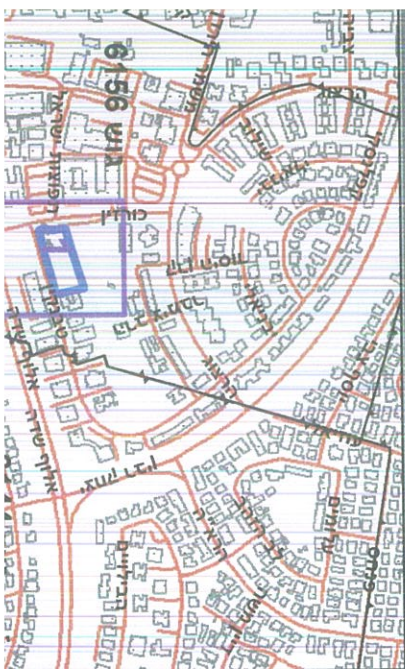
מקרא מפת מדידה

- שטח מוכנה
- ענוד אדום
- ענוד ירוק
- ענוד כחול
- ענוד צהוב
- ענוד שחור
- ענוד לבן
- ענוד כחול
- ענוד ירוק
- ענוד צהוב
- ענוד שחור
- ענוד לבן

מבנים ומסודות יישוב
שטח יישובי פתוח
זיקת המאה
מבנה להיסטרי
קו-כפון
מחוזות

מבנה
צ'ר-מסלול
אבן עפר
גדר תדר \ רשת
גדר אבן-קיר
גדר אבן-קיר מודרן בטון
שפת ואדי
סדרות עריון שיפוע טבעי
עץ
נקודת גובה אופיינית
קו גובה משני (מג. 5 מ. סמ.)
קו גובה ראשי (מג. 2.5 מ. סמ.)

תרשים הממצאות - ק"מ 1:12000



חוק התכנון והבנייה, התש"ל-ה' 1965
תכנית מפורטת

מס' 503-0657627

תכנית גב/מק/ 671 -
חלוקת שטחים שצ"פ - מבני
יישוב טבנקין כורדון

גיליון 1 מתוך 1

תשריט מצב מוצע

מחוז	תל-אביב
מרחב תכנון מקומי	גבעתיים
רשות מקומית	גבעתיים
ישוב	גבעתיים
תכנית בסמכות	מקומית
איווד וחלוקה	המכרי/מחלקת מתחום התכנית איווד ו/או חלוקה בסיסיות כל תחום תכנית שמוכות ניתן להוציא היציאות
היתרים או הרשאות	14
מונה תדפיס התשריט	03/01/2019
מועד הפקה	09:54
שטח התכנית	קנה מידה 1:500 דונם 4.45

שמות *

מגיש תכנית	רשות מקומית
שור ראשי	תאג'ד נערה מקומית לתכנון ובניה גבעתיים יזאב תשובה תאג'ד-סטודיו תשובה לאדריכלות

בעלי עניין בקרקע *

מרחב תכנון מקומי גבעתיים
הנעדה המקומית לתכנון ולבניה
חוק התכנון והבניה תשכ"ה-1965
(סעיף 62 א')
אישור תכנית מס' 657627-ס-503
הנעדה המקומית לתכנון ולבניה (משנה)
החלטה כשייכות מס' 20192019
מיום 2019.04.10 לאשר את התכנית.

ע"ר הנעדה
תאריך: