

# נספח תנועה

נספח לתכנית 505-0206656

הר\2290-רחוב אמה טאובר 12  
הרצליה

גליון 1 מתוך 1

תחולה מנחה

תאריך עריכת הנספח

01.12.2020

קני"מ

1:100

תרשימים נוספים

תרשים סביבה

שמות וחתימות:

עורך הנספח	שם: דן קשינסקי	חתימה:
תאריך: 01.12.2020	תאריך: 01.12.2020	חתימה:
מספר: 505-0206656	מספר: 505-0206656	חתימה:

## טבלת מאון חניה

ימוד	גודל	תקן חניה	רצב פרטי	מוצע
מגורים	7 יח"ד (עד 35 מ"ר)	-	-	-
מסחר	28 יח"ד (מכל 55-70 מ"ר)	1:1	28	28
סה"כ	35 יח"ד (עד 150 מ"ר)	1:50	3	3
			31	31

הערות:

- תיית נכה במקומות הרחוקים
- גובה אבני העשה - 10 ס"מ מעל המסלול
- 5 תניות ממוקמות ברמת שרת 2, כל שאר התניות ברמת שרת 1

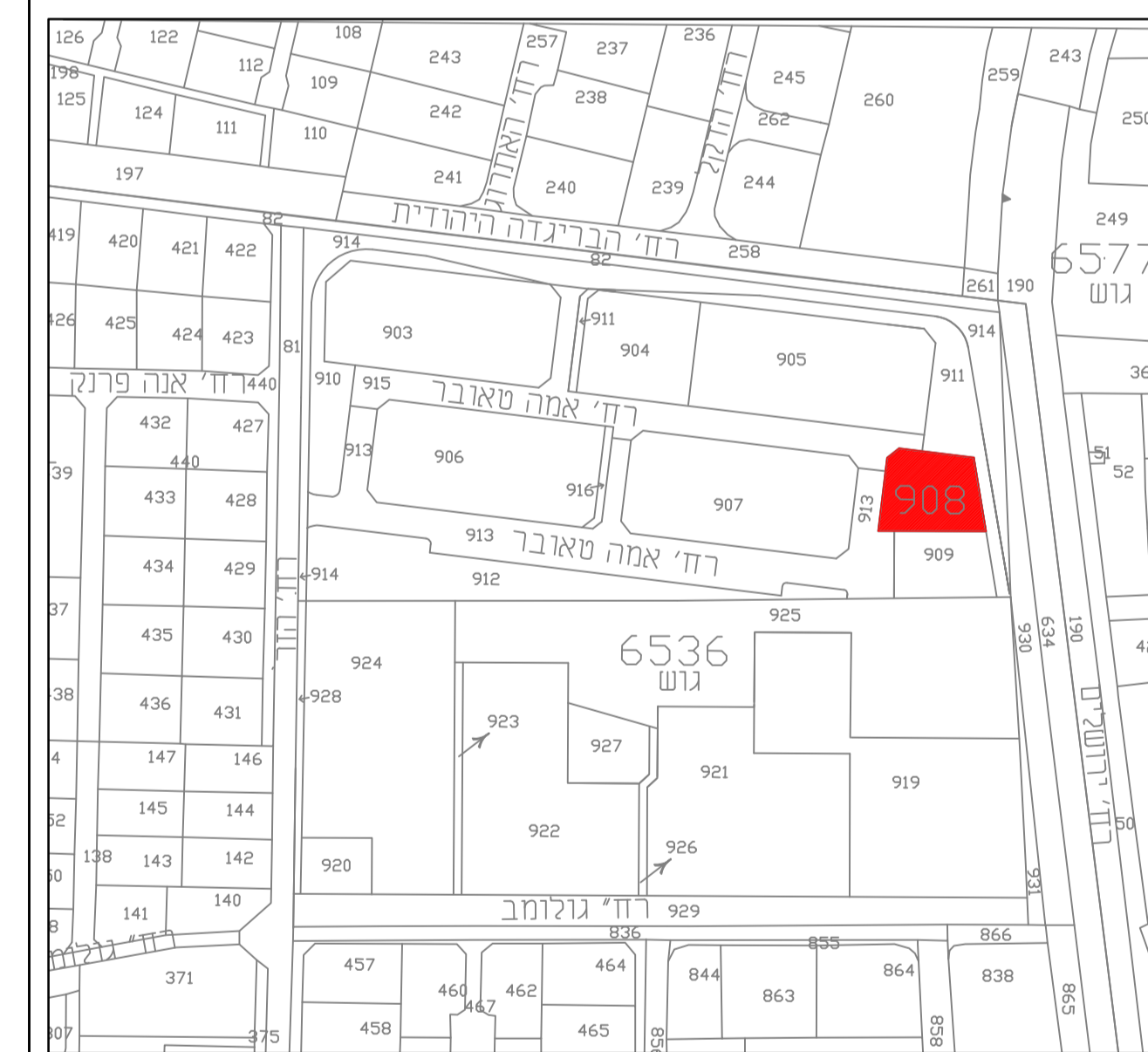
## טבלת מאון חניה לאופנועים ואופניים

ימוד	גודל	תקן	אופניים	אופנועים
מגורים	35 יח"ד	1:1	35	4
מסחר	150 מ"ר	1:300	1	1
סה"כ	35 יח"ד (עד 150 מ"ר)		36	5

הערות:

- תניות אופנועים: במרחקים 1-3 אופנועים, במרחק 2-2 אופנועים
- תניות אופניים: במרחק 1:1

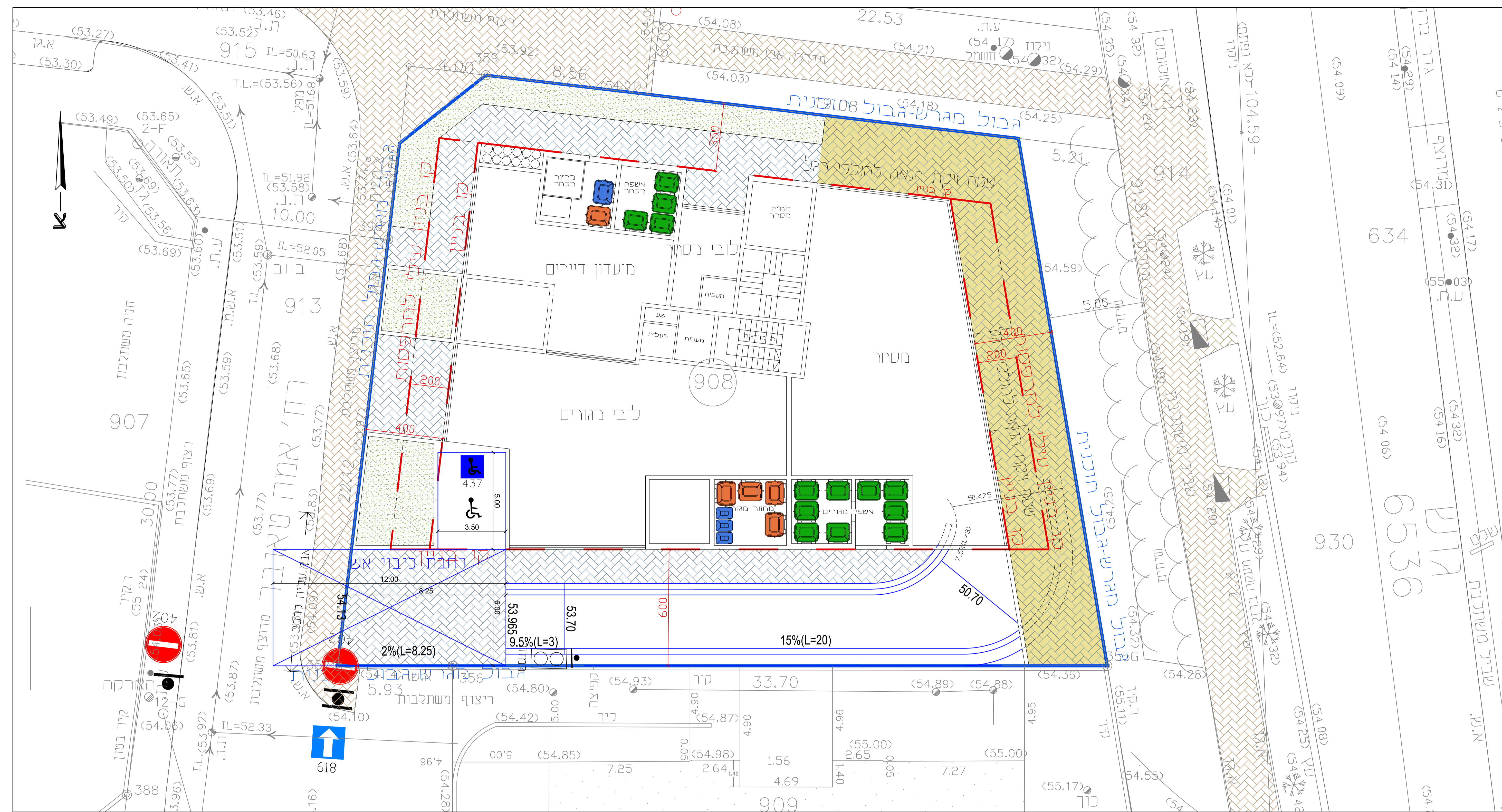
## תרשים סביבה



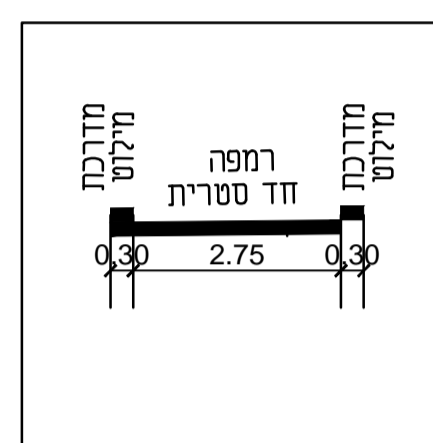
11	שנייה	עירייה
10	שנייה	עירייה
9	שנייה	עירייה
8	שנייה	עירייה
7	שנייה	עירייה
6	שנייה	עירייה
5	שנייה	עירייה
4	שנייה	עירייה
3	שנייה	עירייה
2	שנייה	עירייה
1	שנייה	עירייה
מס'	שנייה	עירייה

הוכן ע"י:	דני קשינסקי
תאריך:	01.12.2020
פרויקט:	אמה טאובר - הרצליה
מס':	505-0206656
תכנית:	נספח תנועה וחניה

## קומת קרקע



## חזת לרוחב הרמפה



קומת מרתף 2-17 מקומות חניה

קומת מרתף 1-14 מקומות חניה

