תכנית 501-0845594 נספח בינוי 01/06/2020 14:37:37

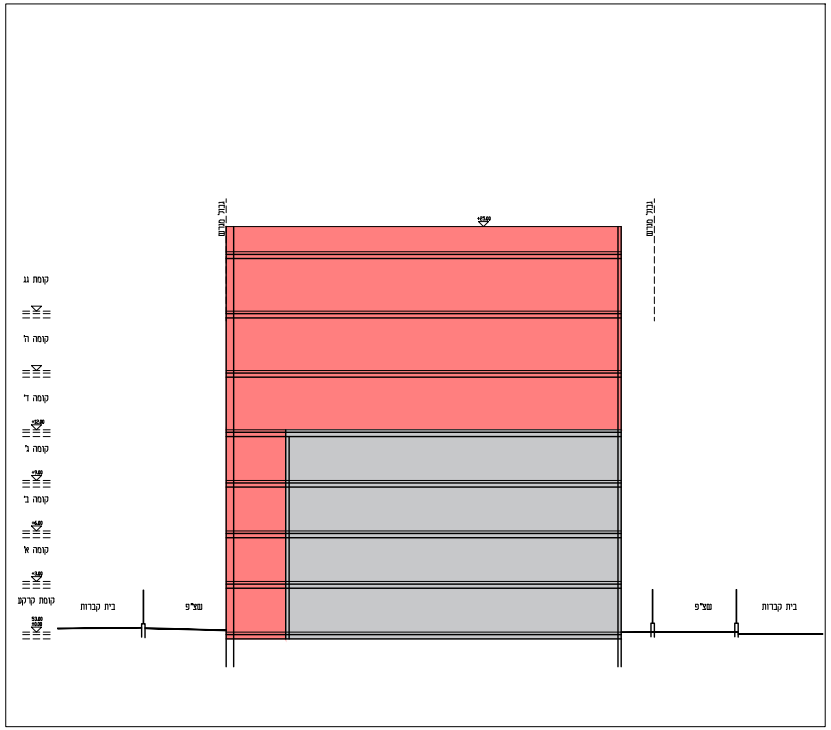
גבול מגרש
גבול מגרש
+25.00
קומת גג
קומה ה'
קומה ד'
+12.00
קומה ג'
+9.00
קומה ב'
+6.00
קומה א'
+3.00
קומת קרקע
53.00
±0.00
בית קברות
שצ"פ
שצ"פ
בית קברות

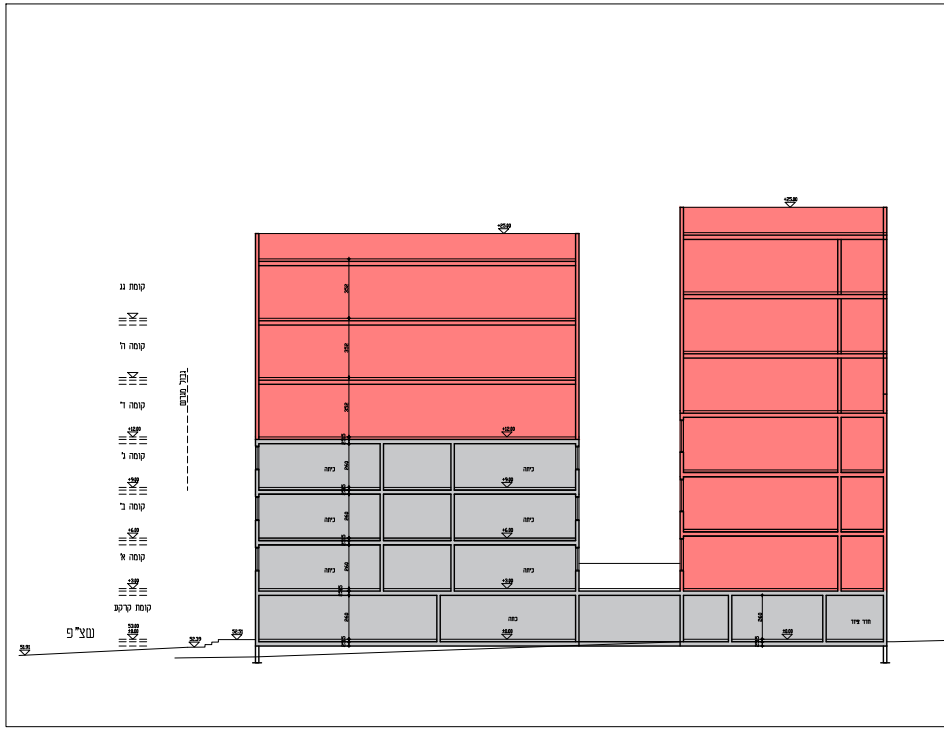
+25.00
+25.00
קומת גג
קומה ה'
גבול מגרש
קומה ד'
+12.00
קומה ג'
כיתה
+9.00
קומה ב'
+6.00
קומה א'
+3.00
קומת קרקע
כתה
53.00
±0.00
שצ"פ

חתך ב-ב
קנ"מ 1:250

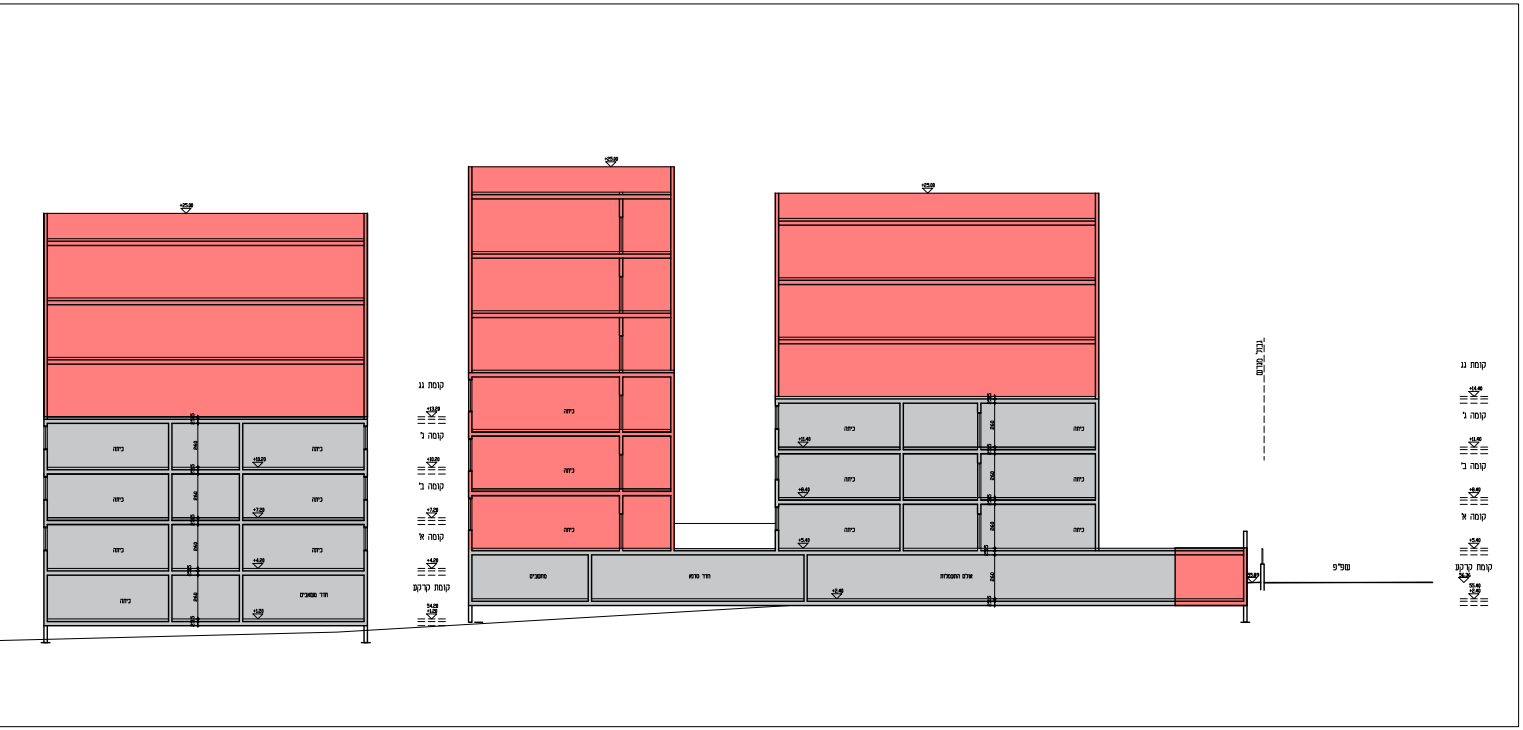
כיתה
חדר מוסיקה
מחסנים
חדר מדע
אולם התעמלות
קומת גג
קומה ג'
קומה ב'
קומה א'
קומת קרקע
גבול מגרש
שפ"פ

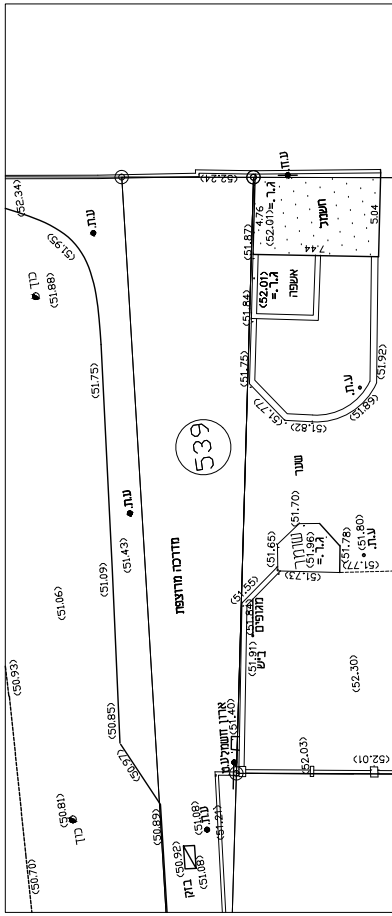
539
ע.ת.
ג.ר.
חשמל
אשפה
שער
שומר
מדרכה מרוצפת
מגופים
ברז
(52.34)
(52.24)
(51.95)
(51.88)
(51.87)
(52.01)
4.76
5.04
7.44
(51.84)
(51.75)
(51.92)
(51.89)
(51.82)
(51.77)
(51.70)
(51.96)
(51.80)
(51.78)
(51.65)
(51.73)
(51.55)
(51.43)
(51.09)
(51.06)
(50.93)
(50.85)
(50.97)
(51.91)
(51.40)
(52.30)
(52.03)
(52.01)
(50.81)
(50.89)
(51.08)
(51.21)
(50.92)
(50.70)

חתך א-א

קנ"מ 1:250

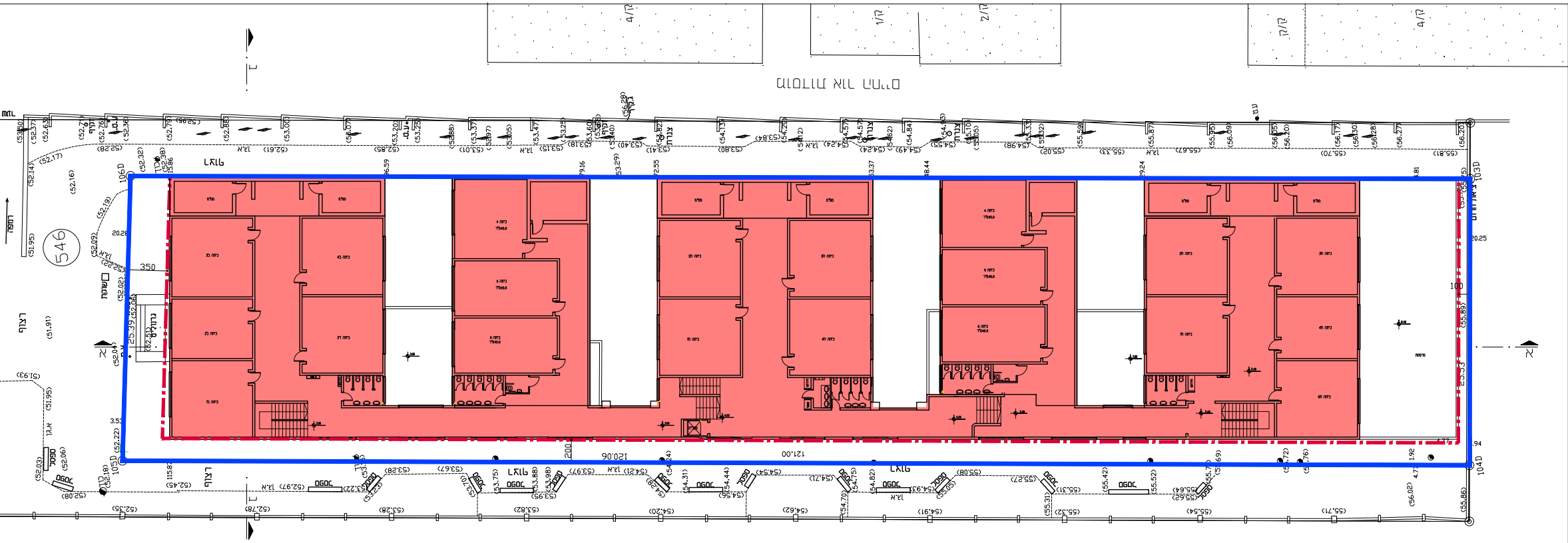
546
350
120.06
121.00
200
100
105D
106D
103D
104D

קומה טיפוסית

קנ"מ 1:250

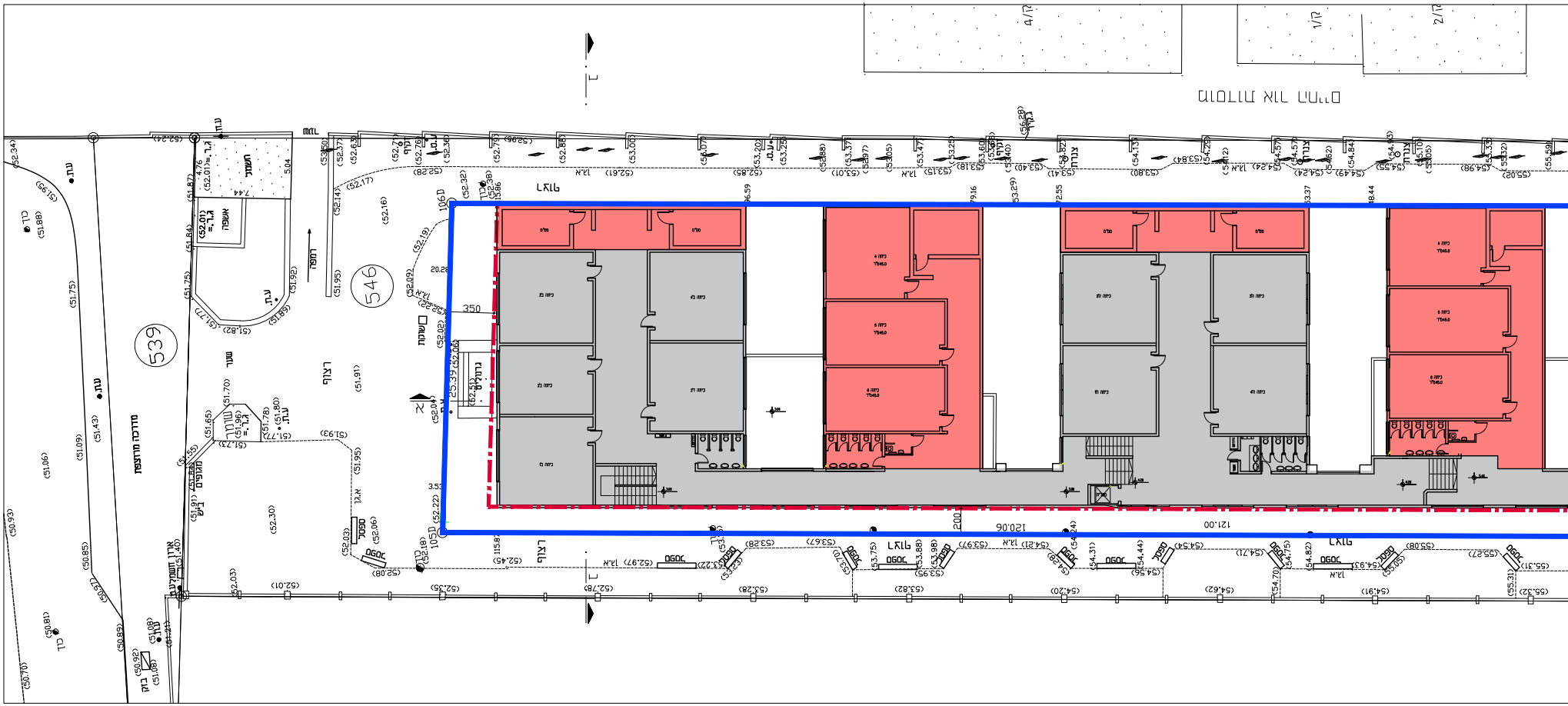
539
546
350
20.28
25.39
3.53
120.06
121.00
200
106
105
(52.34)
(51.88)
(51.75)
(51.43)
(51.09)
(51.06)
(50.93)
(50.85)
(50.81)
(50.70)
(52.30)
(52.03)
(52.01)
(52.35)
(52.78)
(53.28)
(53.82)
(54.20)
(54.62)
(54.91)
(55.32)

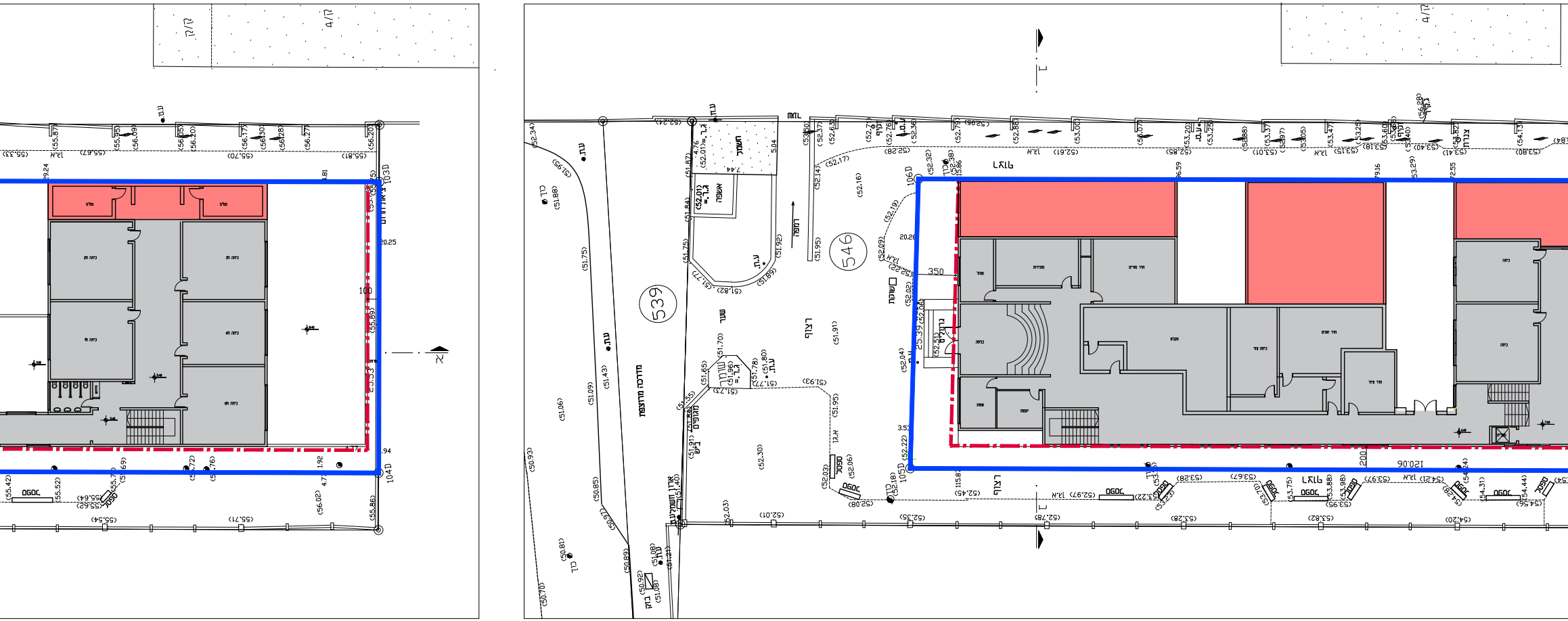
539
546
מדרכה מרוצפת
שער
אשפה
שומר
350
20.28
120.06
103D
104D
105D
106D
4/ק
ק/2

קומות א-ג

קנ"מ 1:250

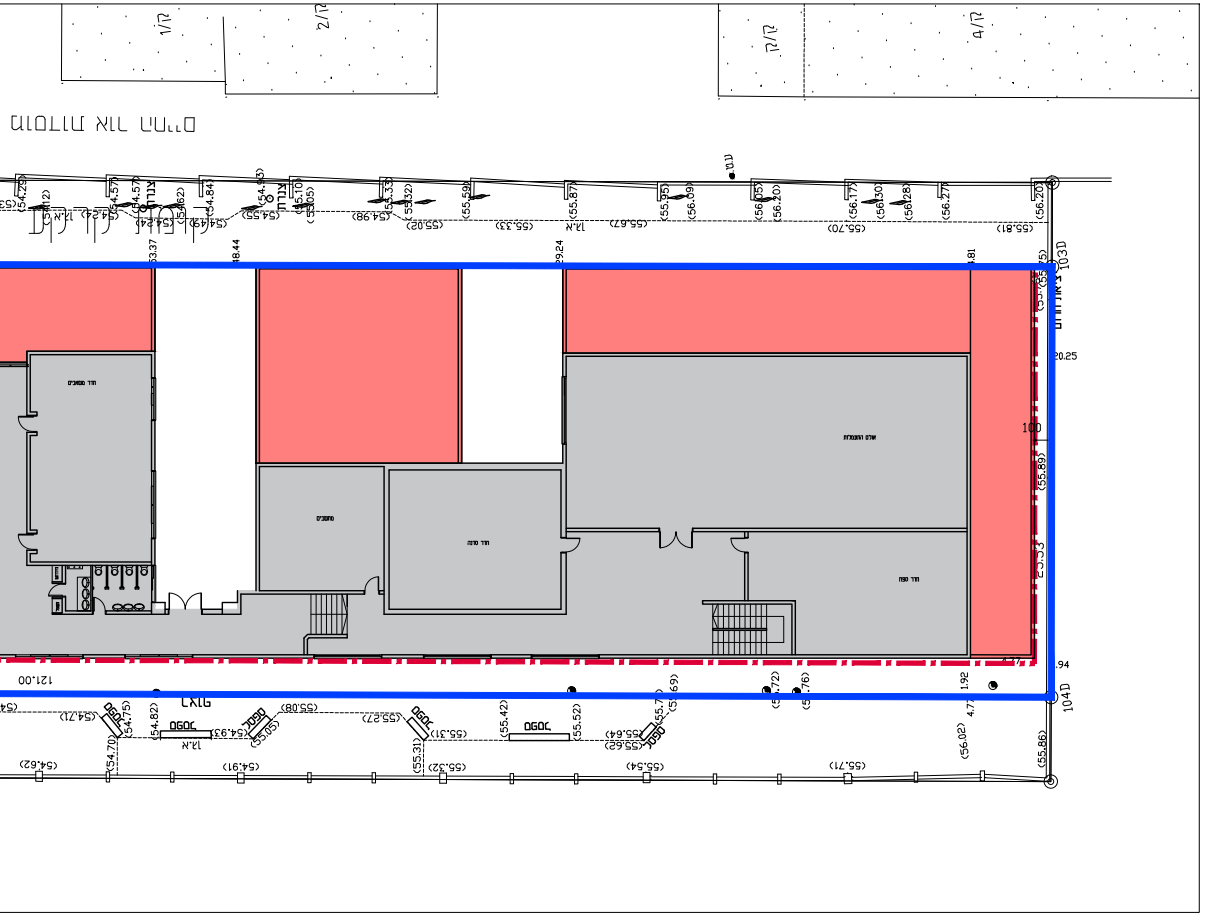

קומת קרקע
קנ"מ 1:250

נספח בינוי

501-0845594

שינוי קו בינוי במגרש ציבורי
ברחוב עזרא 53

גליון 1 מתוך 1

תחולה	מנחה
תיאור	
תאריך עריכת הנספח	01.06.2020
קנ"מ	1:250

גוש	חלקות בשלמותן	חלקי חלקות
6187	544	

שמות וחתימות:

עורך הנספח	שם: **אדריכל לאון אושקי** חתימה: