תכנית 502-0379925 11/02/2020 14:26:57 נספח ביני

נספח בינוי מנחה

תכנית מסגר 502-0379925

שם התכנית: בי/מק/726-הגנים 5

איחוד וחלוקה	סמכות רשות	היתרים או הרשאות
27א איחוד וחלוקה	ועדה מקומית	תכנית מפורטת

מחוז:	תל- אביב
מרחב תכנון מקומי:	בת-ים
רשות מקומית :	בת-ים
שטח התכנית :	57646 מר
קנה מידה:	1:250

חותמות מוסד התכנון :

שמות וחתימות :

יזום התכנית	שם: אבי מזמן	חתימה:
	כתובת: הנביא 5 בת ים	
	טלפון: 0526863478 פקס:	דוא"ל:
מגיש התכנית	שם: אבי מזמן	חתימה:
	כתובת: הנביא 5 בת ים	
	טלפון: 0526863478 פקס:	דוא"ל:
בעל זכויות בקרקע	שם: אבי מזמן	חתימה:
	כתובת: הנביא 5 בת ים	
	טלפון: 0526863478 פקס:	דוא"ל:
בעל זכויות בקרקע	שם:	חתימה:
	כתובת:	
	טלפון: פקס:	דוא"ל:
עורך התכנית	שם: נטע נעה אדיכר	חתימה:
	כתובת: נעמי מי 14 ראובצ	
	טלפון: 054-2506757 פקס: 073-2406845	דוא"ל: bmmano@gmail.com
מודד	שם: רנזי קשאר	חתימה:
	כתובת: יאל מתעני 22 רמה	
	טלפון: 04-8524038 פקס:	דוא"ל: ranzi883@netvision.net.il

הצהרת המודד:

הריני מצהיר בזאת כי המפה הטופוגרפית/המצבית המהווה רקע לתכנית זו ערוכה על ידי ____ ביום ____ ולא הוכנה לפי הוראות נוהל מבאית ובהתאם להוראות החוק והתקנות המוזדים שבתוקף. דיוק הקו הכחול והקדסטר: מדידה גרפית / קו כחול (בלבד) גרמה אלקטרית / מדידה אבטית מלאה ברמת תציר (כולל הקו הכחול). (יש למחוק המיותר)

רנזי קשאר	883	
שם המודד	מספר רשיון	תאריך

חתך 1-1 ק.מ. 1:100

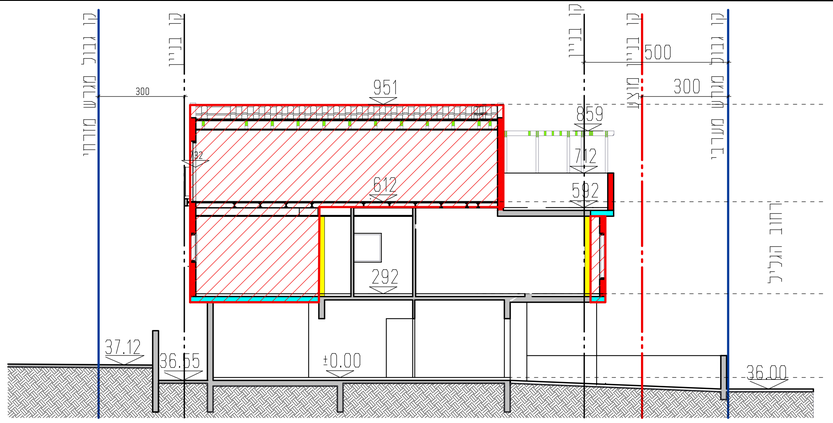

חתך 2-2 ק.מ. 1:100

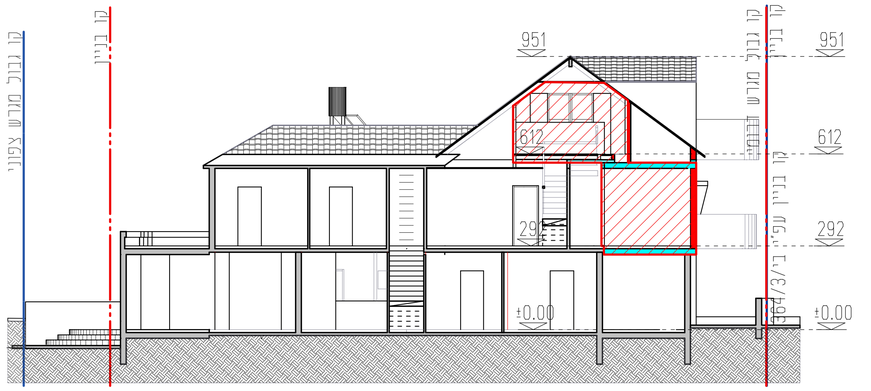

חזית דרום מזרח ק.מ. 1:100

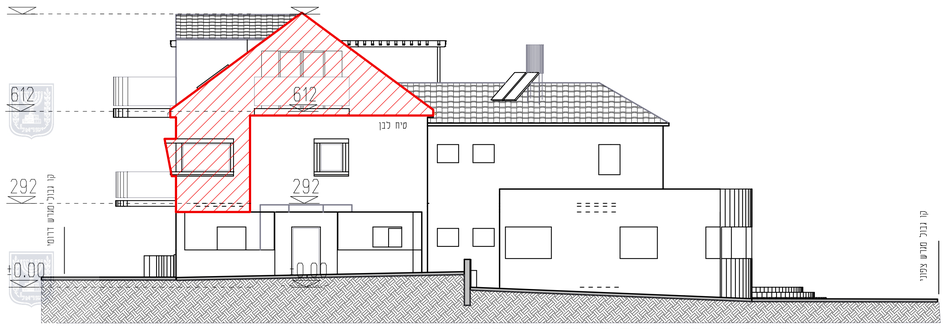

חזית צפון מערב ק.מ. 1:100

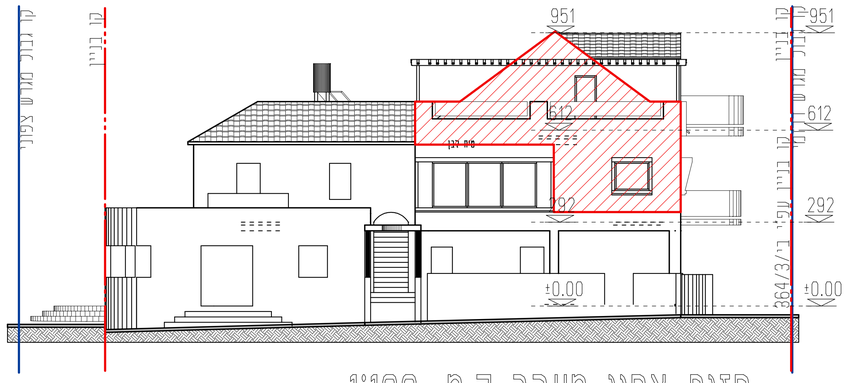

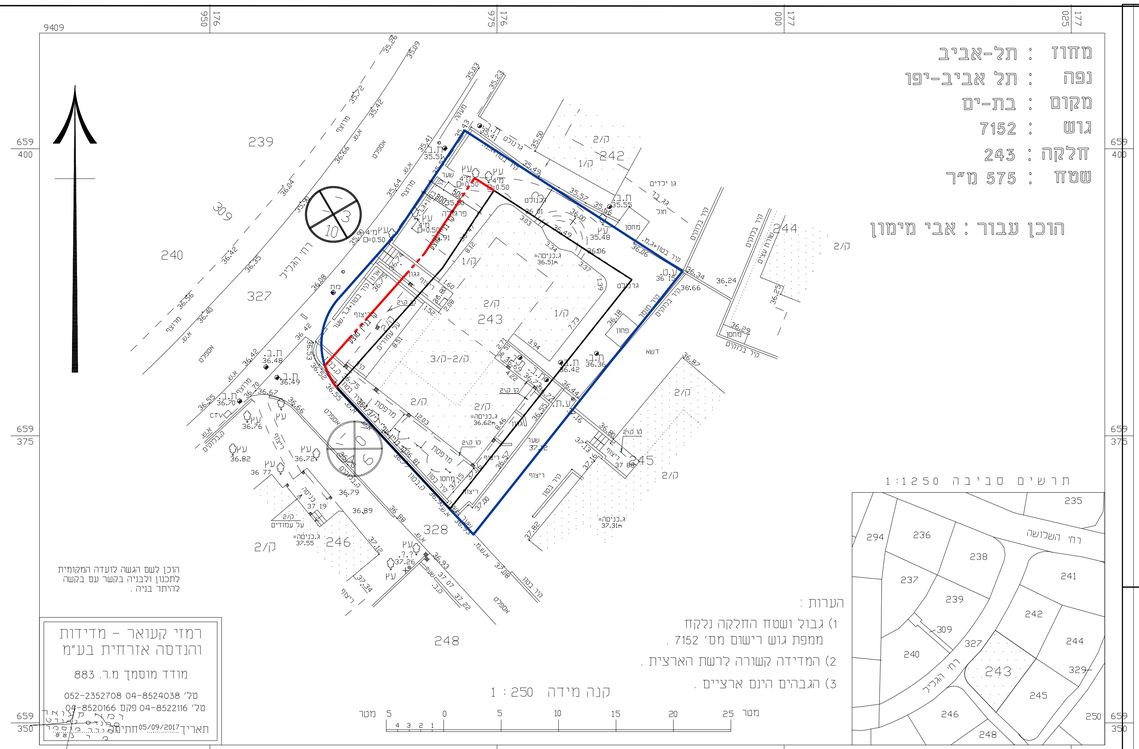

קומה ראשונה ק.מ 1:250

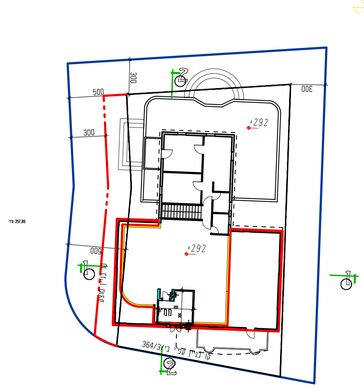

קומת קרקע ק.מ. 1:250

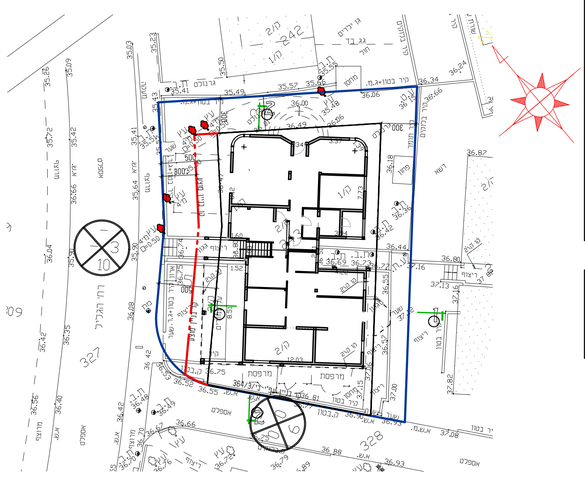
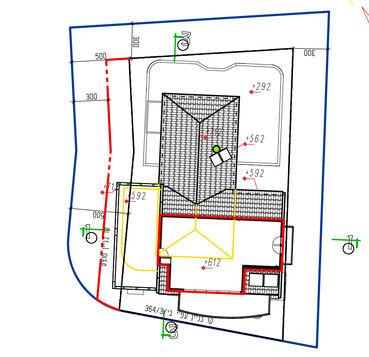
קומה שניה (חלקית) ק.מ. 1:250