

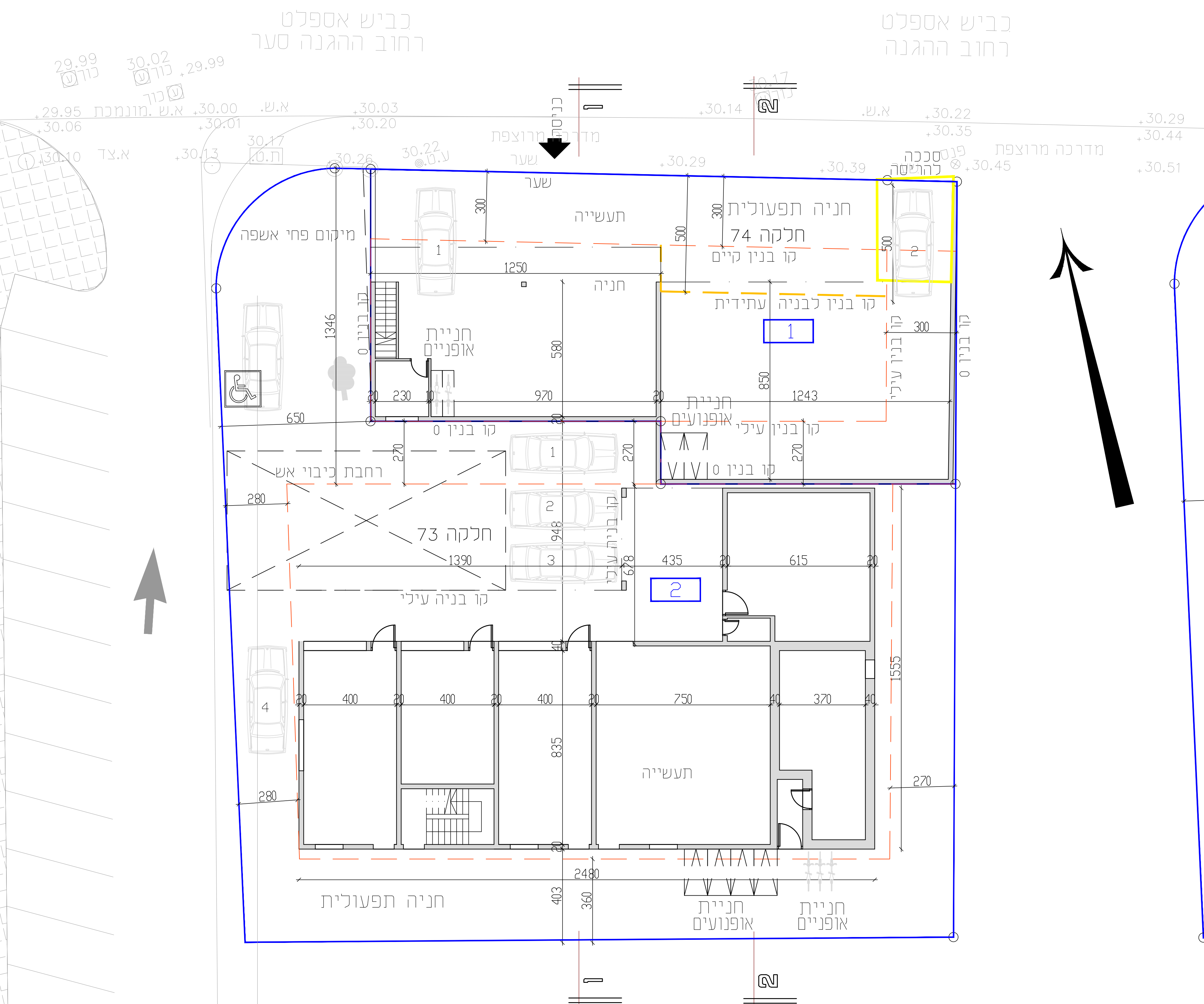

נספח בינוי

נספח לתכנית מס' 555-1018811

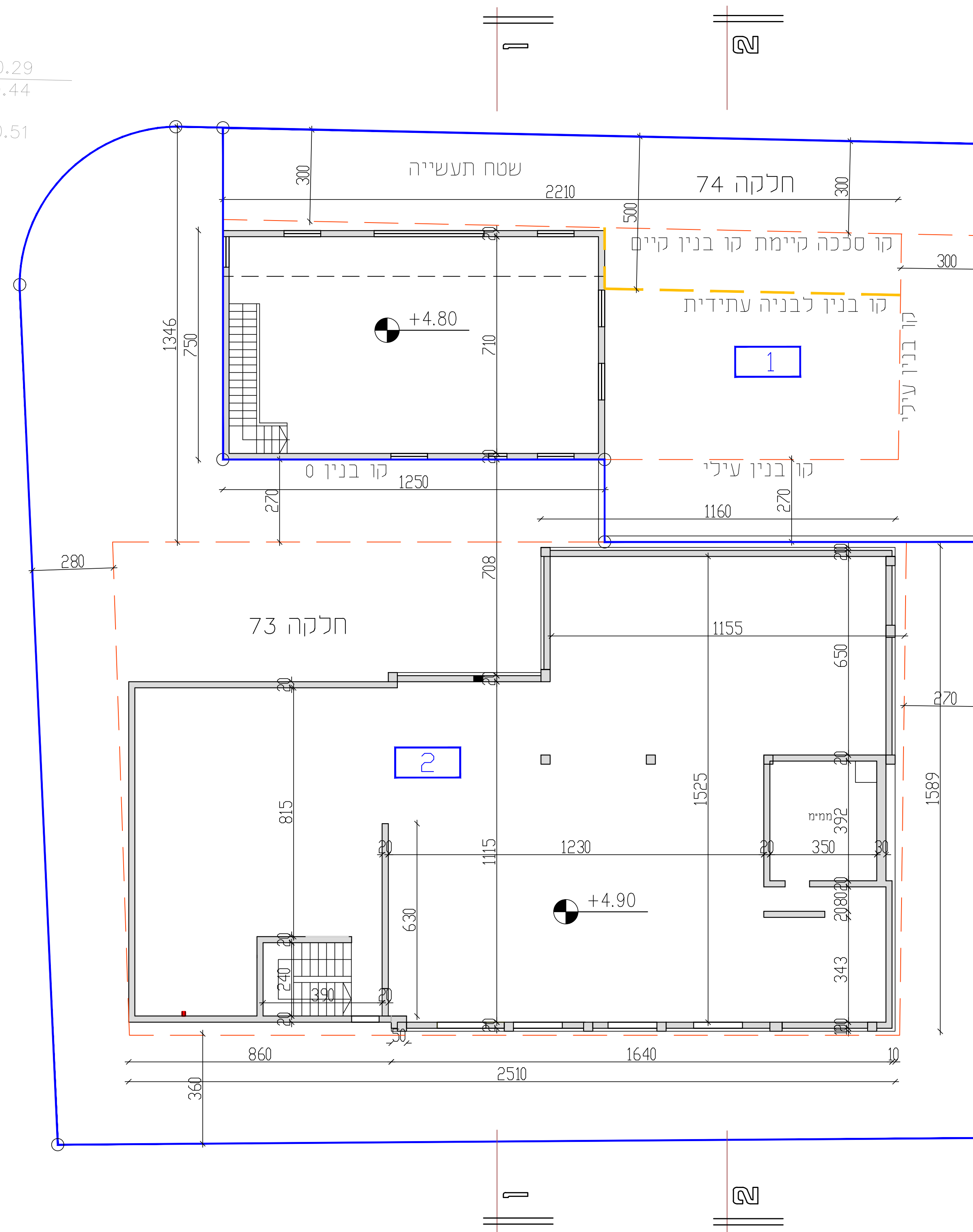
מא\מק\1161
רח' ההגנה 2-4
איחוד וחלוקה, הסדרת מצב קיים

גליון 1 מתוך 1

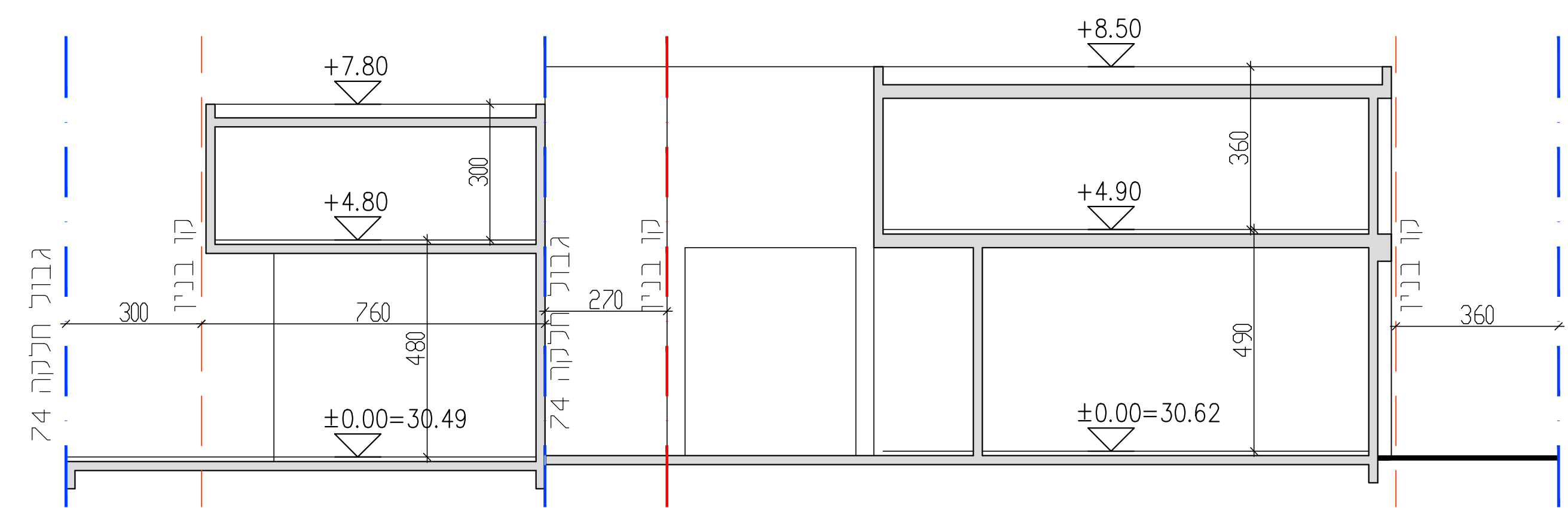
תחולה	מחייב חלקית
תאריך עריכת הנספח	27/05/2023
קנ"מ	1:100
שמות :	
עורך הנספח	דניאל אלדן



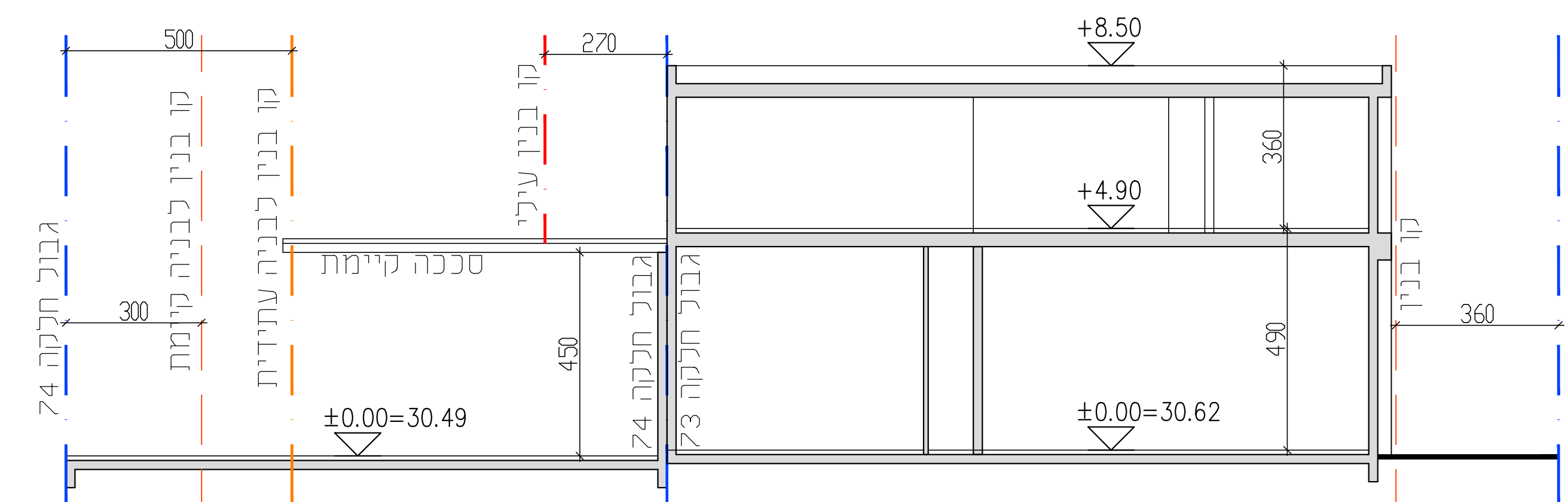
תכנית קומת הקרקע ק.מ. 1:100



תכנית קומה א ק.מ. 1:100



חתך 1 - 1 ק.מ. 1:100



חתך 2 - 2 ק.מ. 1:100

- מקרא
- קו מגרש
- קו בנין
- קו בנין עילי
- קו בנין לבניה עתידית
- תא שטח
- עץ לשימור
- גבול חלקה לביטול

טבלת שימושים חלקה 73 (תא שטח 2)
סה"כ לפי תביע 875 מ"ר

טבלת שימושים חלקה 74 (תא שטח 1)
סה"כ לפי תביע 360 מ"ר