

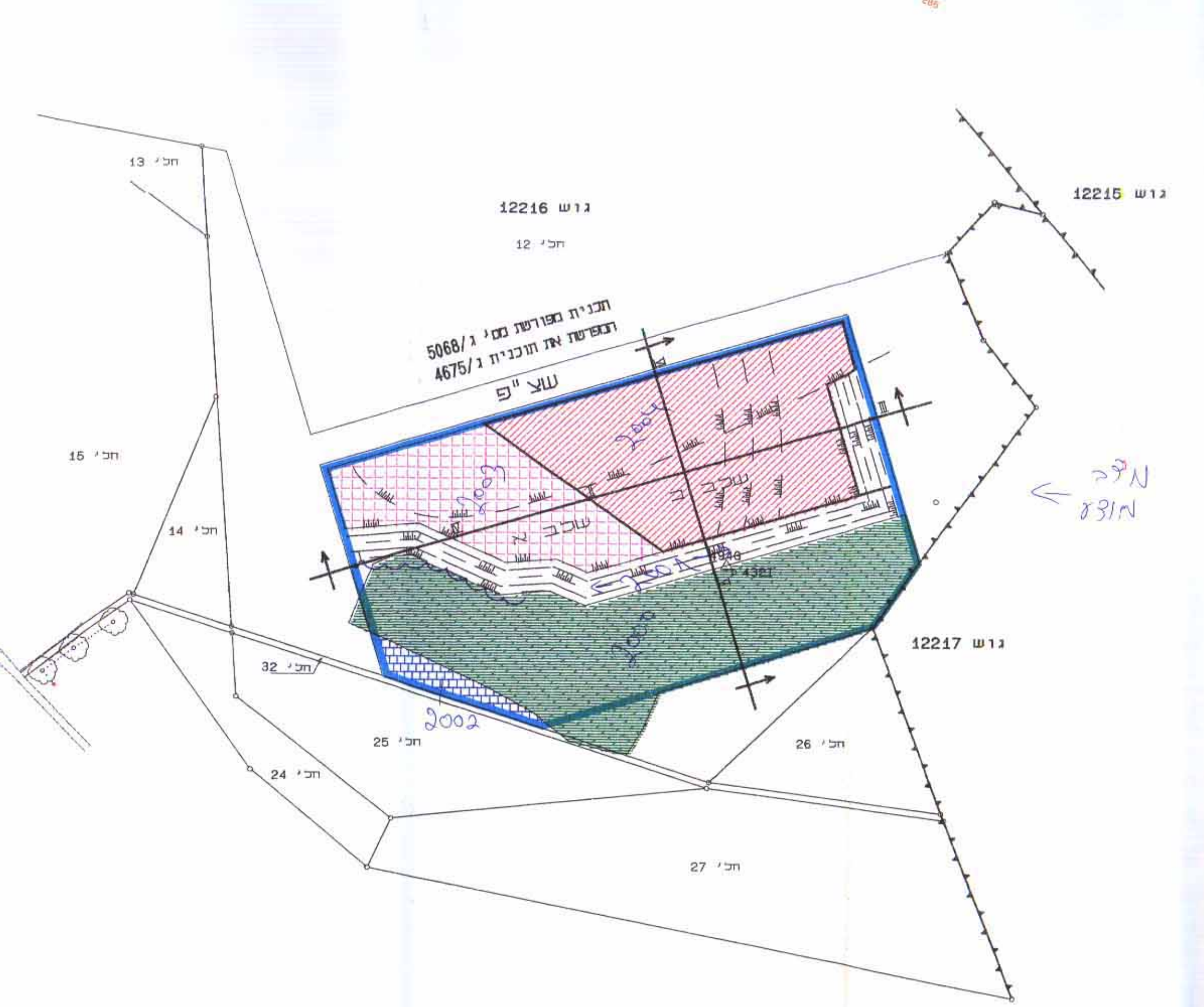
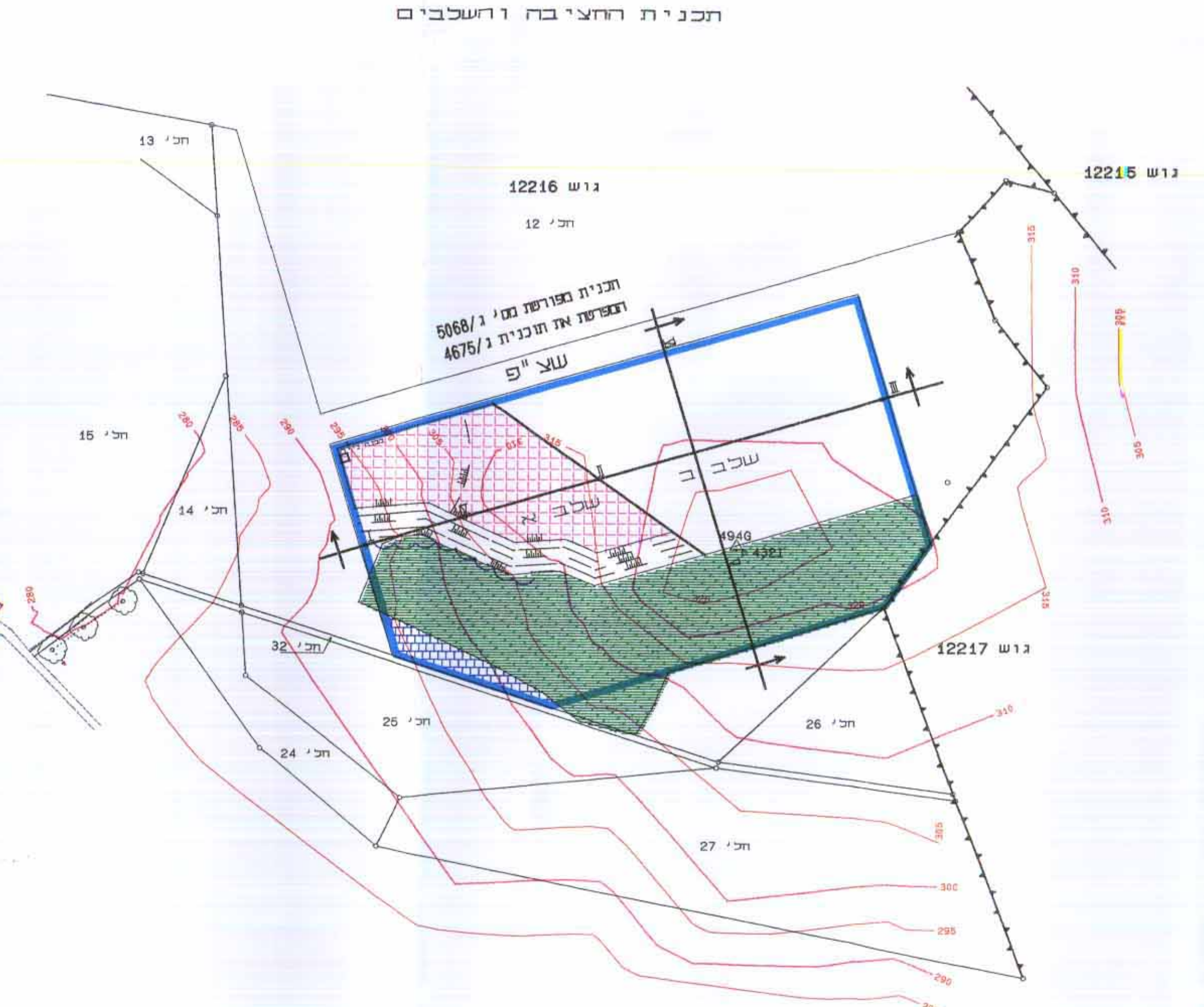
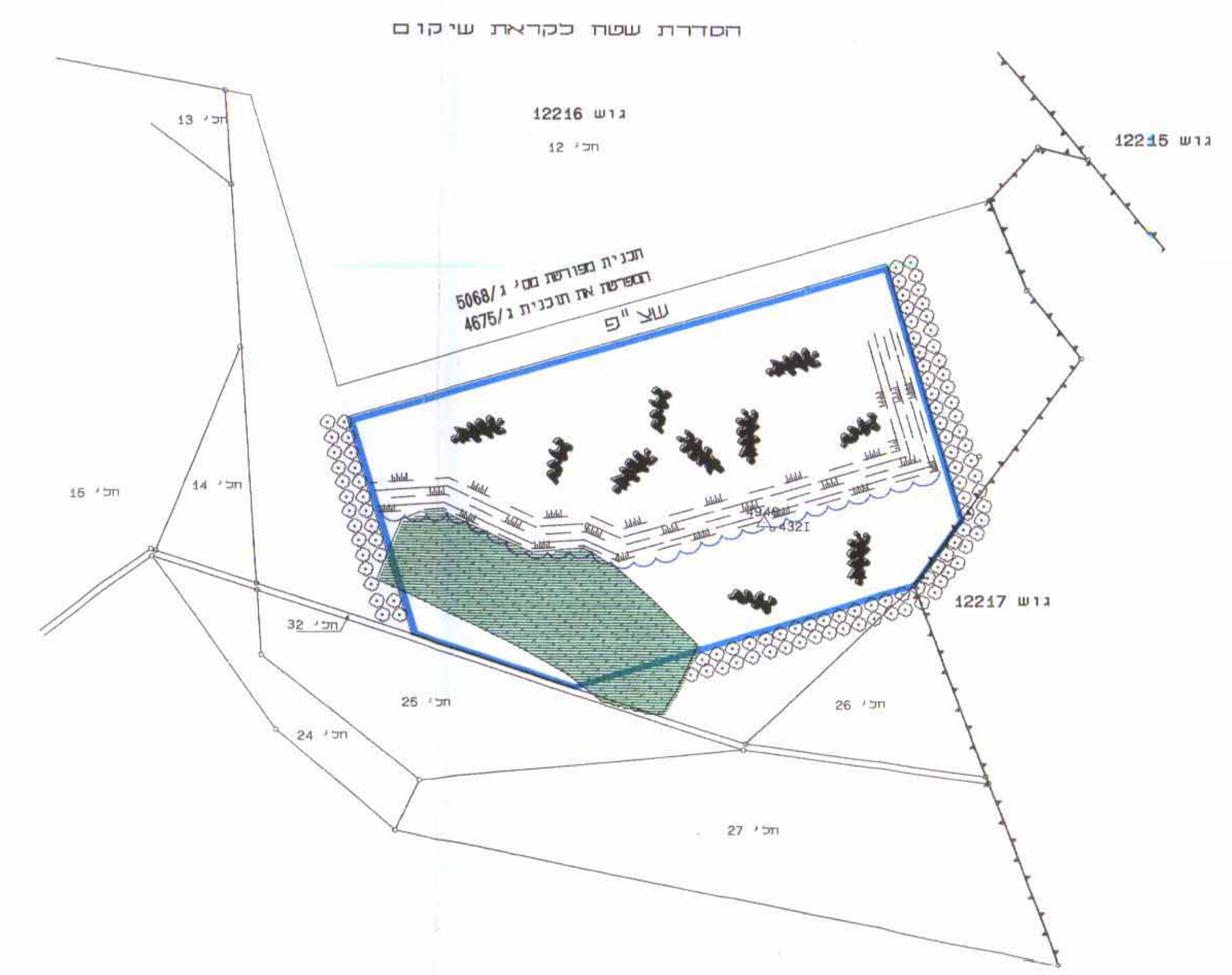
96083.00/מ/ת.י  
P:\HANATON\HAN-DUP6.PRJ

מרחב תכנון מקומי משוגב  
תשריט מצורף (ב)

**לתכנית מפורטת מס' ג/7216**  
 שינוי יעוד חקקה : חלק מס' 12 בגוש 12216  
 מחזור : הצפון  
 נפה : יזרעאל  
 מקום : אבכים (אעבלין)  
 שם התכנית : מחצבת שפרעם/חנתון  
 שטח התכנית : 63.772 ד"א  
 בעל הקרקע : מנהל מקרקעי ישראל  
 יוזם התכנית : צמיתות 81 בע"מ  
 עורך התוכנית : אינג' י. תמיד - מהנדס ארחי ומודד מוסמך  
 רשיון מס' 560  
 טלפון 04-9991328  
 פקס 04-9990749

קב"מ 1 : 2500

מסמך תכנון  
 מס' 7216  
 תאריך 23/3/97  
 שם המערכת  
 שם המערכת  
 שם המערכת



- מקרא :**
- שטח לא לחיצוב
  - עצים
  - שכב ב'
  - שכב א'
  - צמחייה
  - סוככה
  - כיסוי עפר ע"פ 40 ס"מ
  - שטח כחנות

**חתימות ואישורים**  
 היוזמים : בעל הקרקע :  
 צמיתות 81 בע"מ : מנהל מקרקעי ישראל  
 טל : 04-841251  
 פקס : 04-8418495

צמיתות 81 בע"מ  
 יזם התכנית

הנדסה ארחה ומדידה  
 י. תמיד

חתימים סביבה קב"מ 1 : 25000

