חוק התכנון והבניה – תשכ"ה 1965
מחוז צפון
מרחב תכנון מקומי – טבריה
תחום שפוט מוניציפלי – טבריה

# תכנית מס. ג/11400 אזור תעשיה ומלאכה "בית אלומות" - טבריה
## שינוי לתכנית מס. ג/2855 ולתכנית ג/842

## תכנית בינוי

בעלי הקרקע: מנהל מקרקעי ישראל ת.ד. 580 נצרת 17000 טל. 06-6558211 פקס. 06-6560521
עיריית טבריה ת.ד. 508 טבריה 14105 טל. 06-6739555 פקס. 06-6739638
יזם התכנית: הועדה המקומית לתכנון ולבנין ערים טבריה ת.ד. 508 טבריה 14105 טל. 06-6739503 פקס. 06-6739638
מגיש התכנית: הועדה המקומית לתכנון ולבנין ערים טבריה ת.ד. 508 טבריה 14105 טל. 06-6739503 פקס. 06-6739638
עורך התכנית: ישראל ברלב – אדריכל ומתכנן ערים רח. המלכים 42 רמת השרון טל. 03-5493203 פקס. 03-5407994
שטח התכנית: 8,397 מ"ר
קנה מידה: 1:500

גושים וחלקות:

| גושים | חלקות שלמות | חלקי חלקות |
|---|---|---|
| 15007 | 91/T/2 | 60, 91/T/1, 92, 114 |
| 15012 | 26 | 16, 17, 18, 25 |

תאריך הכנת התכנית:

| | תאריך |
|---|---|
| הכנה | 20 יולי 1999 |
| עדכון 1 | 13 יוני 2000 |
| עדכון 2 | 17 אוגוסט 2000 |
| עדכון 3 | 30 בינואר 2001 |

מקרא :
"חזית מחייבת"
קולונדה
קולונדה (בקומת קרקע)

חתימות ואישורים :

| ועדה מקומית | יוזם התכנית | עורך התכנית | בעלי הקרקע |
|---|---|---|---|
| | הועדה המקומית לתכנון ולבניה מרחב טבריה | 18.02.01 | |

תכנית במפלס 171.00- ק.מ. 1:500

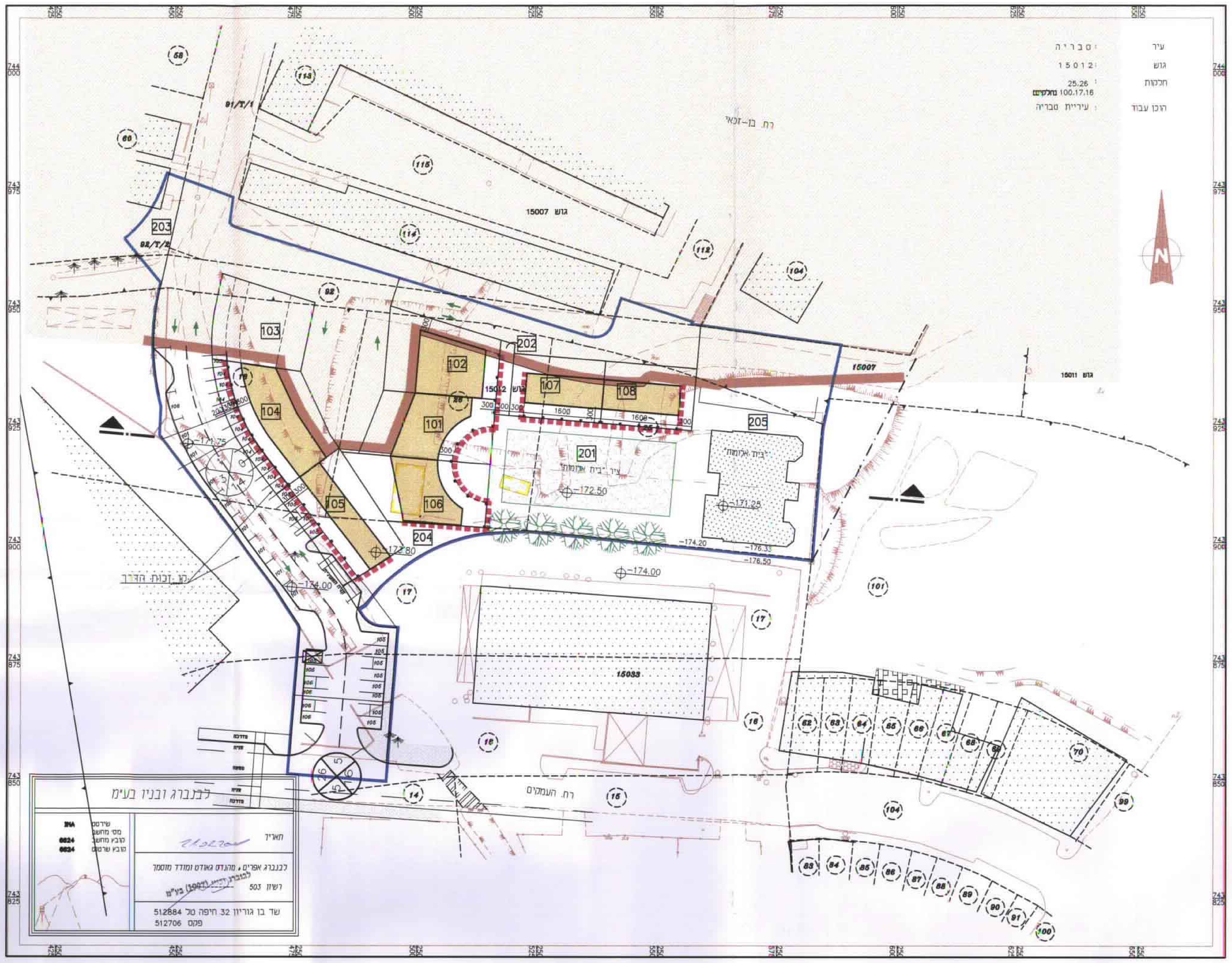

תכנית במפלס 168.00- ק.מ. 1:500

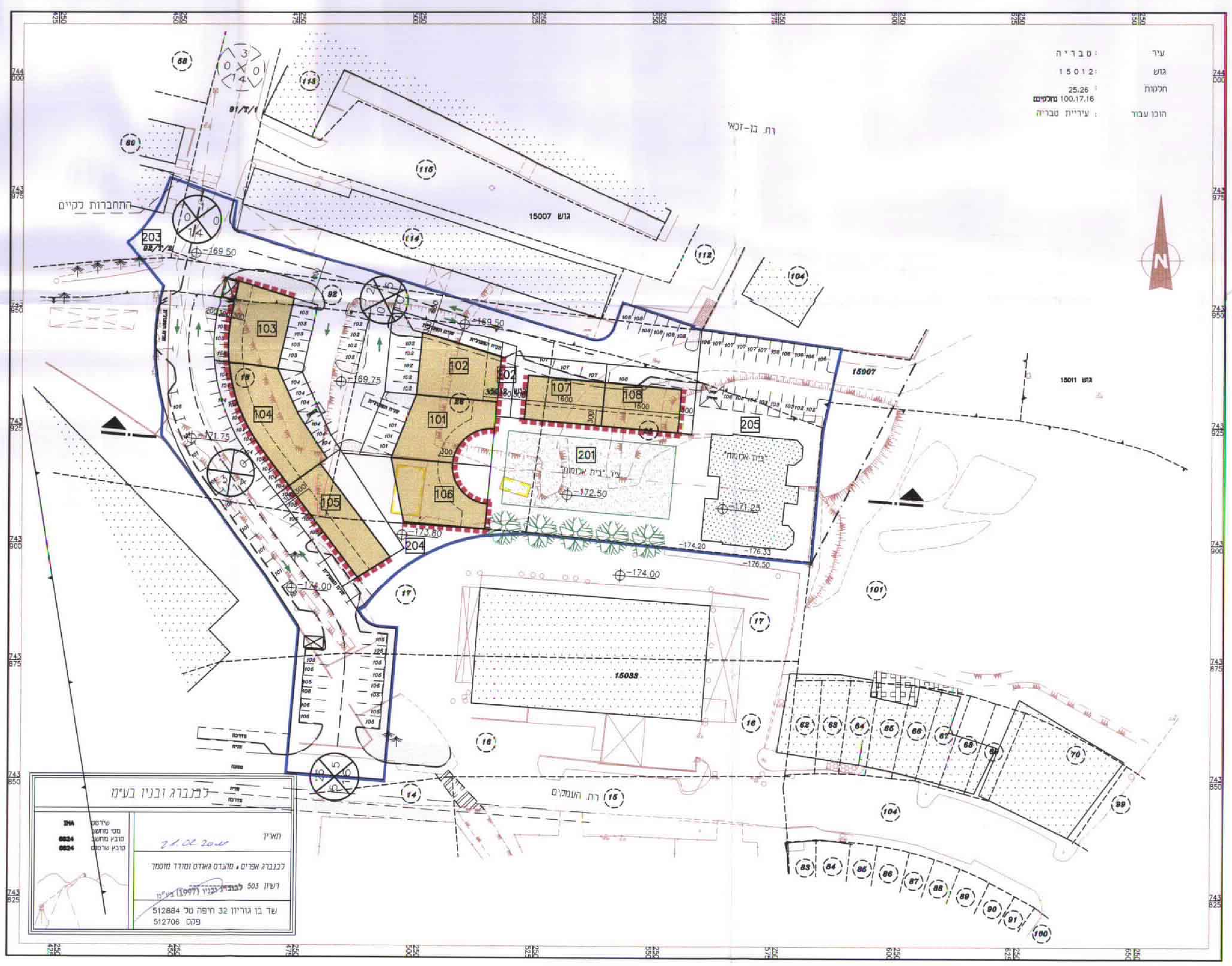

חתך בציר "בית אלומות" ק.מ. 1:500

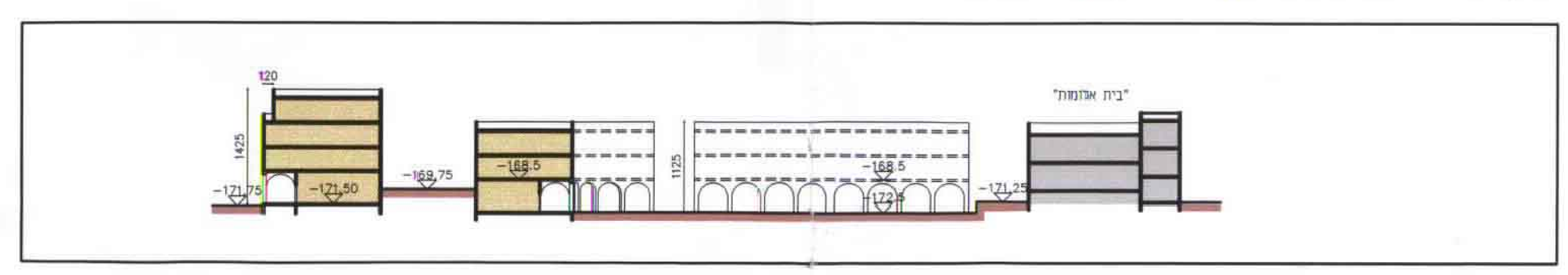

אלטרנטיבות לעיצוב החזיתות המחייבות ק.מ. 1:200

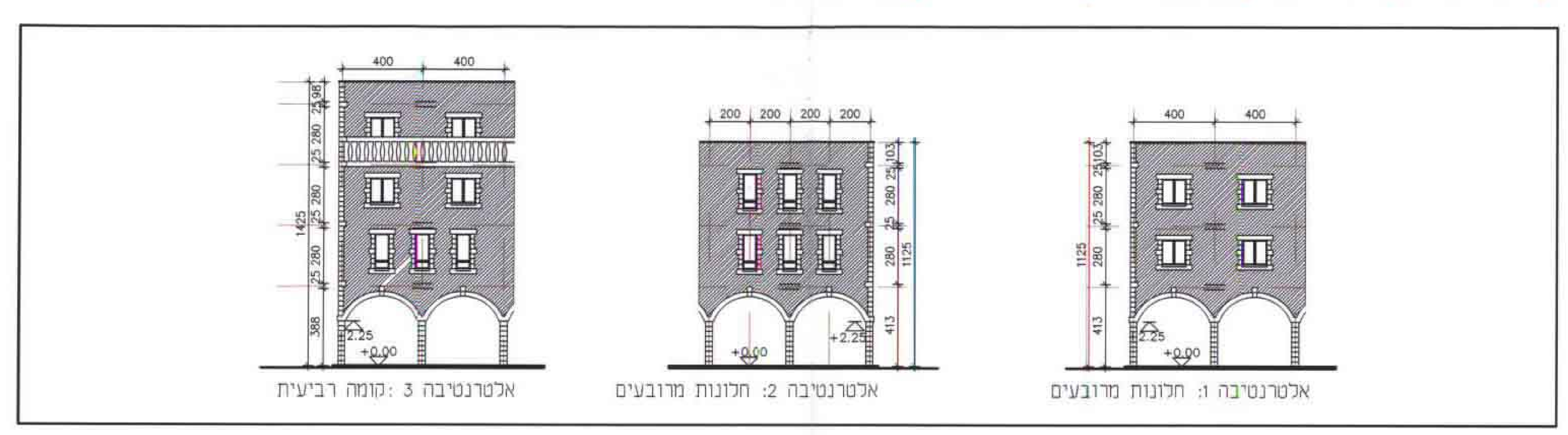
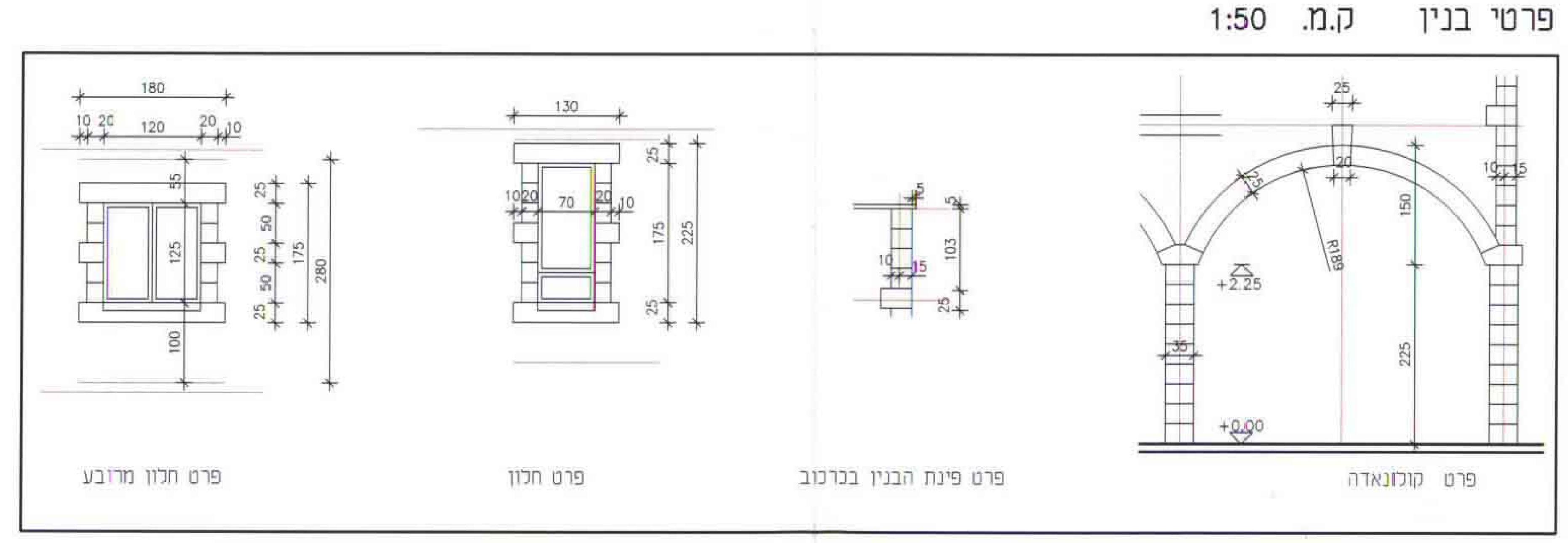
פרט בנין ק.מ. 1:50