

מחזור הצפון
 מרחב תכנון מקומי-חבל אשך
 תוכנית מפורטת מס' ג/10497

דרך מס' 70-בקטע
 צומת אזיהוד-כניסה צפונית לתמרה
 (ק"מ 59.9-66.1)

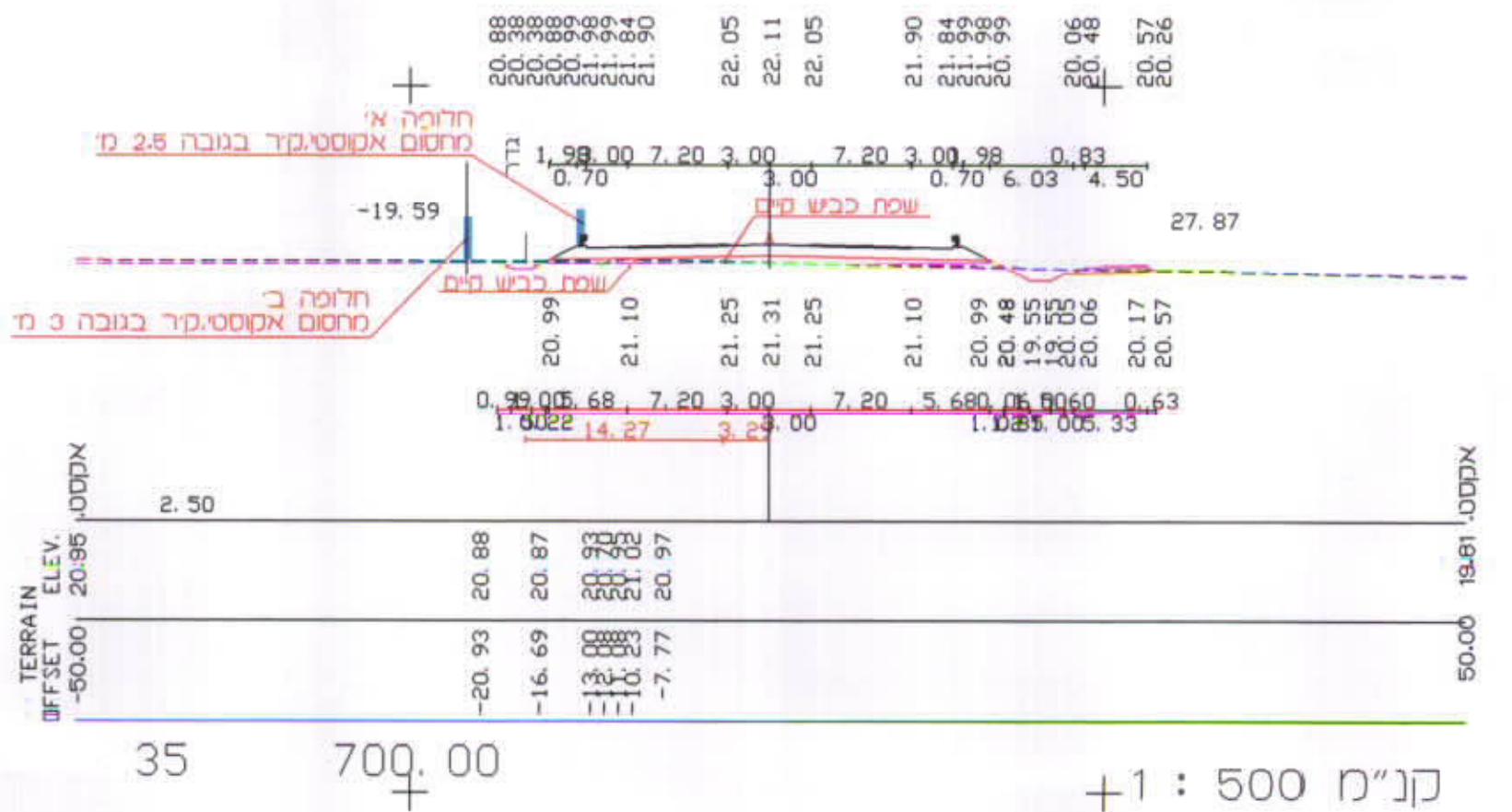
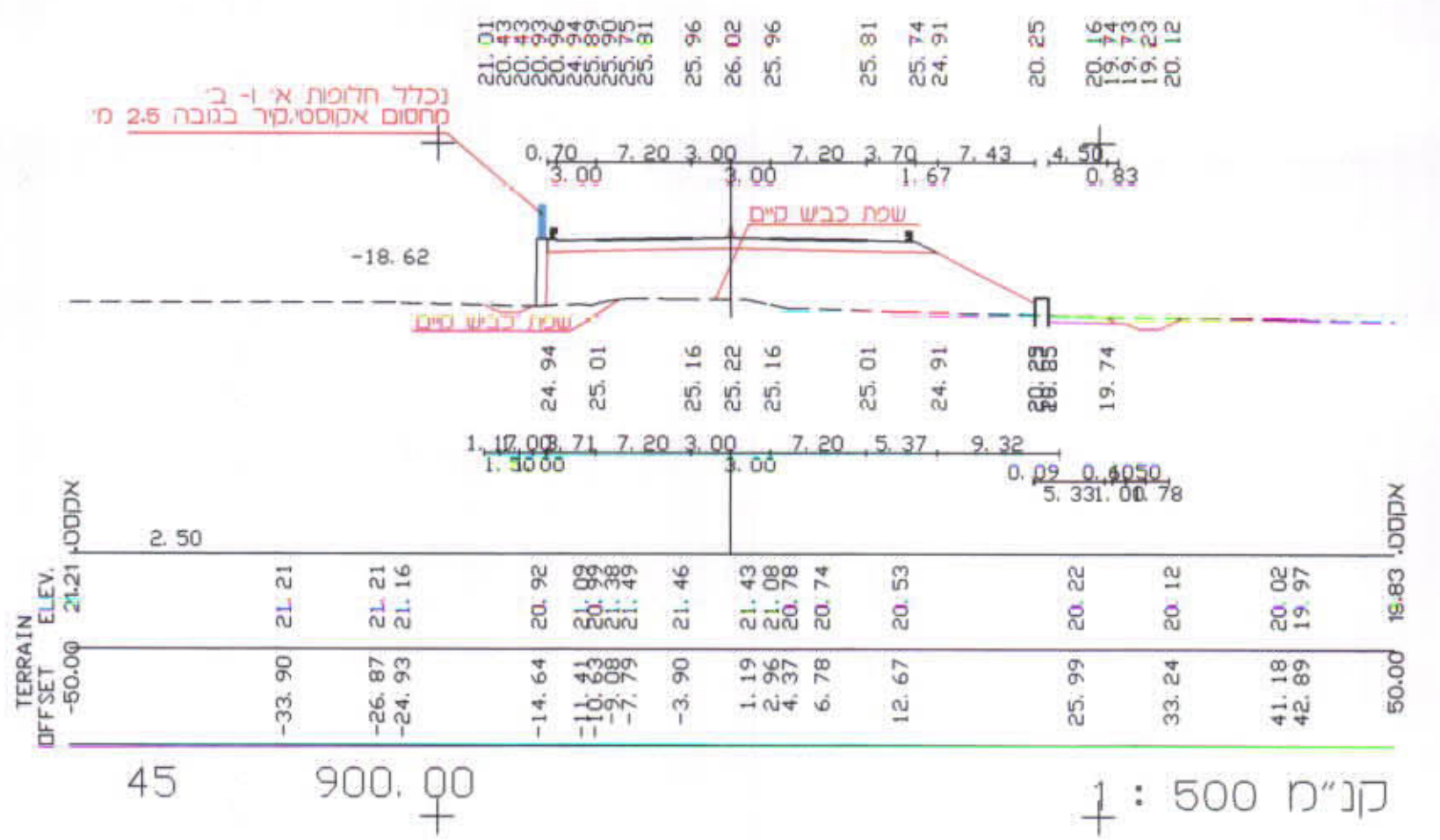
משרד הפנים מחזור הצפון
 חוק התכנון והבניה חש"ב 1965
 אישור תכנית מס. 10497
 תועדה המחזורית לחברון ובניה החליטה
 כיום 3.12.01
 לאשר את התוכנית
 יו"ר ועדה המחזורית

תאריך: 14.02.02

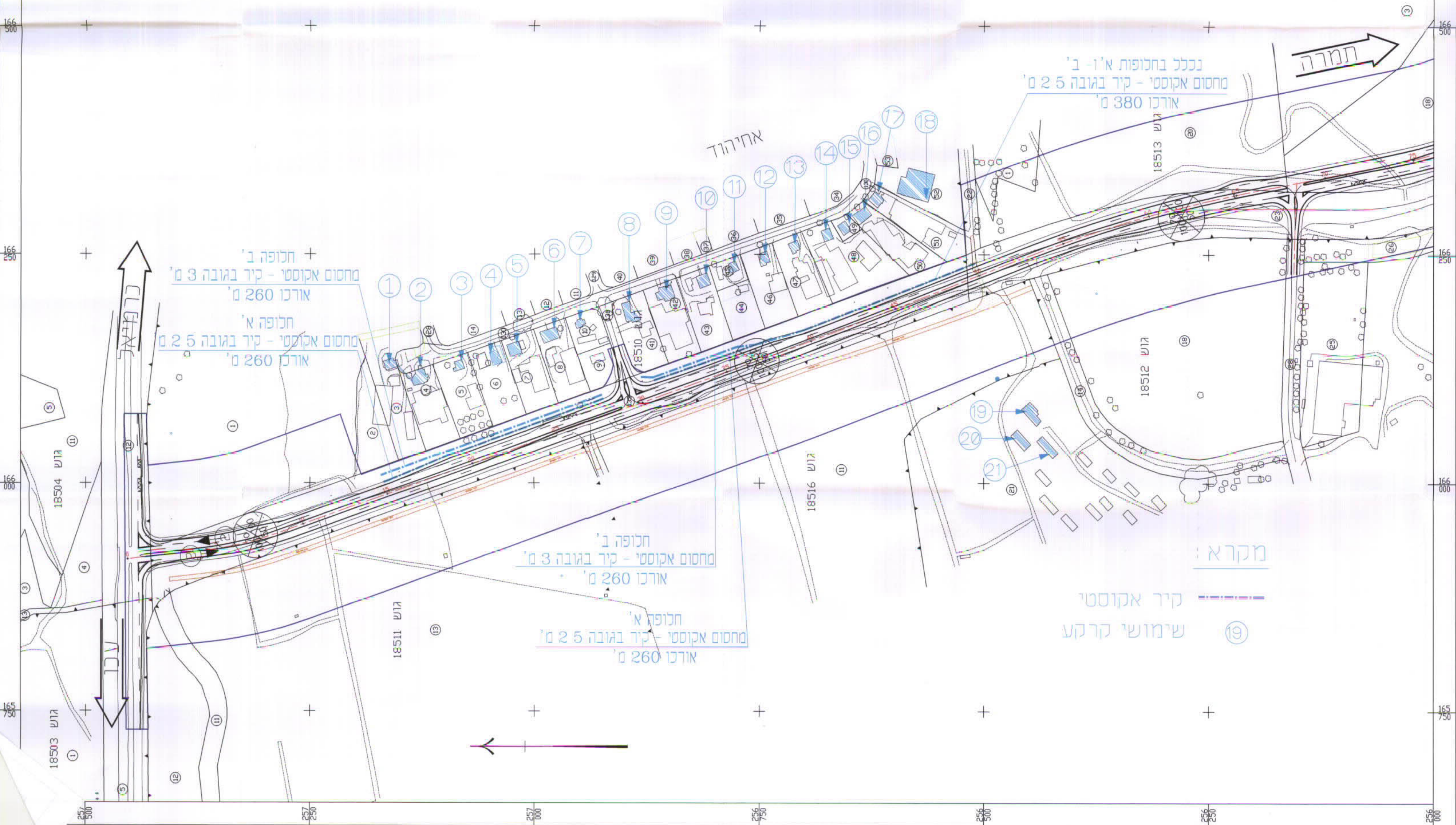
קני"מ: 1:2500

הודעה על אישור תכנית מס.
 10497
 מיטישה בילקוט הפרוטוקול מס.
 21.5.02
 כיום

נספח מס' 4
 תשריט מיגוני אקוסטיים
 גליון מס' 1



הערה:
 הקיר הינו סימון עקרוני והמיקום המדויק
 של הקיר יקבע בעת התכנון המפורט לביצוע



חתימות:
 היוזם ומגיש התכנית: משרד התחבורה-מ"צ-משרד ראשי
 כתובת: רח' קנרת, גבעתיים, קריית הממשלה, ירושלים
 טל': 02-5847211
 פקס: 02-5823532
 תאריך: תאריך

עורך התכנית: א"מ-מתום
 כתובת: רח' החודשים 8, א.ת. חונו-מיקוד 58812
 טל': 03-5500450
 פקס: 03-5500457
 חתימה: חתימה

COMPUTER ROP:IP
 C:\TAMRA\ANUS\ROADS\02.DWG
 USER FILES:
 C:\TAMRA\ANUS\DESIGNED.DWG
 C:\TAMRA\ANUS\DESIGNED IN DWG
 BINDER FILES:
 ANUS.DWG
 BY
 GUDR
 ROADNO-V
 ROADNOUS
 YASDRH

