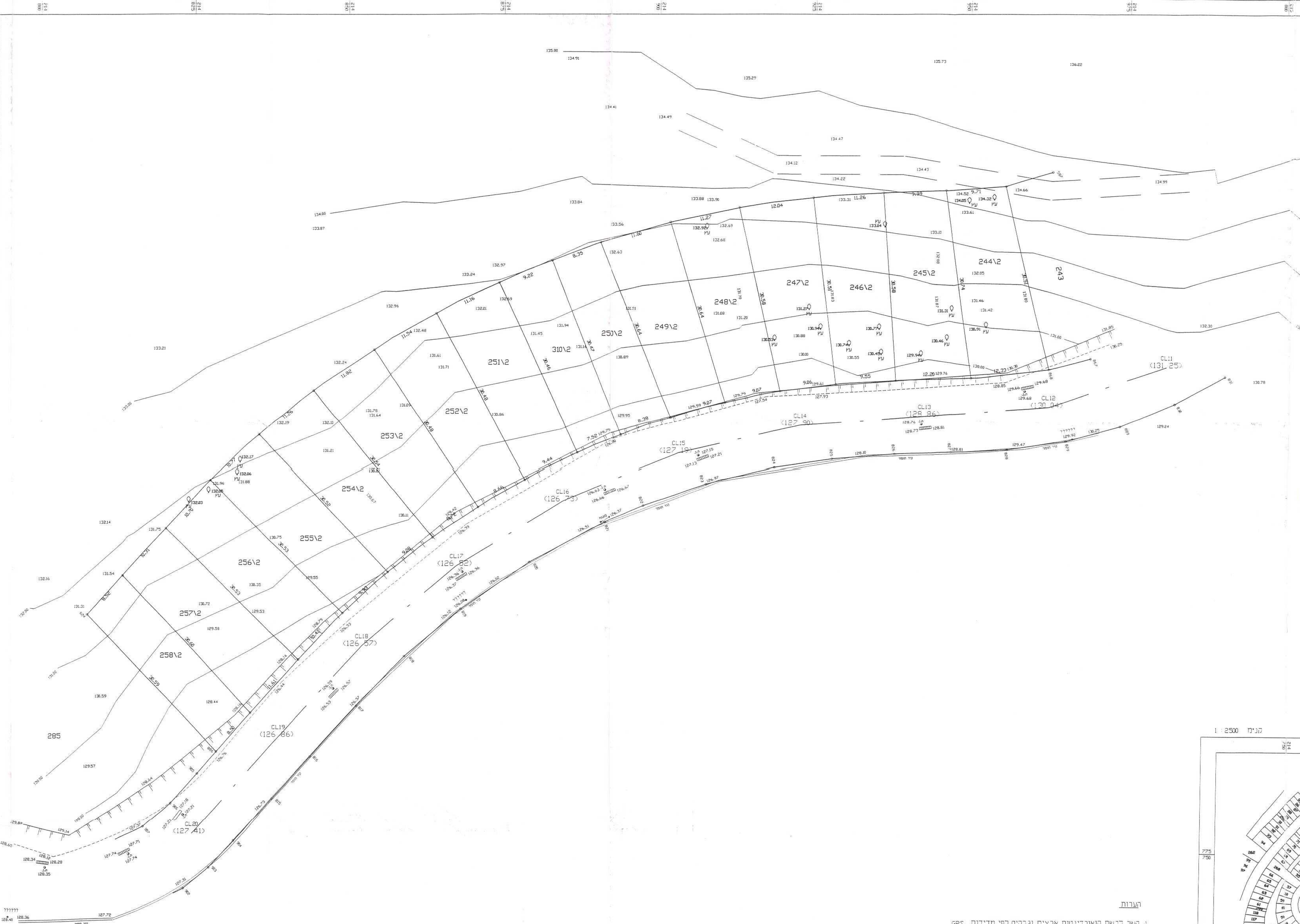


מסלול הנדסה  
22-02-2001

מחוז: נפה: מקום: גוש: חקקי חלקות: מתחם: שטח: קנה מידה: הוכן ע"י:

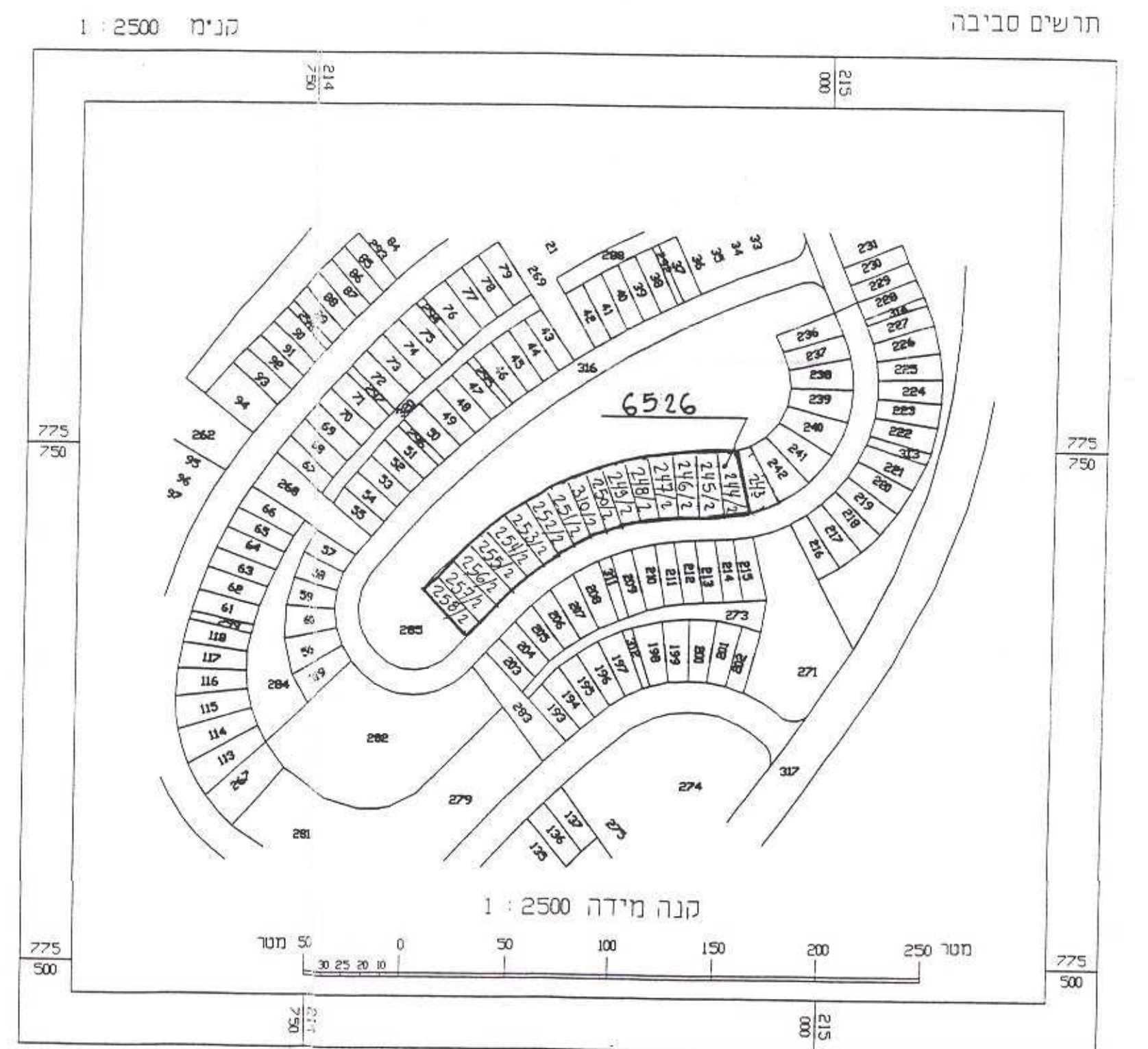
הצפון עכו שכומי- גבעת שכוני 18221 15 6526 ראה לוח שטחים 1 : 250 חב' סנס פהד בע"מ

ח	ש	ט	ר
244	2	0.340	
245	2	0.339	
246	2	0.337	
247	2	0.322	
248	2	0.330	
249	2	0.315	
250	2	0.255	
251	2	0.314	
252	2	0.308	
253	2	0.313	
254	2	0.330	
255	2	0.316	
256	2	0.322	
257	2	0.334	
258	2	0.256	
301	2	0.255	

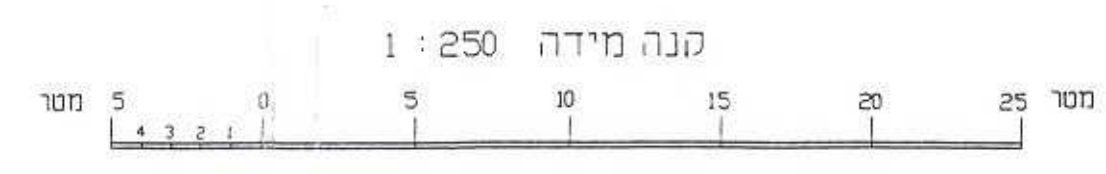


הודעה על אישור תוכנית מס' 23/2000-מ/מ  
מיוזמה בעמותת (ועד) כיום 14.2.01  
ובעמותת אגודה כיום 13.2.01  
ובעמותת מקומי כיום 14.2.01

הודעה מסודרת מועד הנדסה  
אישור תוכנית מס' 23/2000-מ/מ  
הודעה מסודרת המוקדמת לאחר את התכנית  
בשדה מס' 23/2000-מ/מ  
ידי הנדסה



- הערות
- קשר לרשת מוארדינסט ארצית וגבהים לפי מדידות GPS
  - הגבהים מבוססים על נס. 4574 שגובהה 120.49
  - התכנית מתבססת על תכנית מפורטת מס' 23/2000-מ/מ ועל תכנית המורד 'בגני גרנובסקי מס' 525A/00
  - גבהים בסוגריים הם גבהים מתוכננים בציר כביש



לא לצרכי רישום

עמאד יעקוב  
מהנדס אדרימי ומודד מוסמך  
עבלין - סל - 04/9503017

15.12.06