## החניה במפלס -3.00

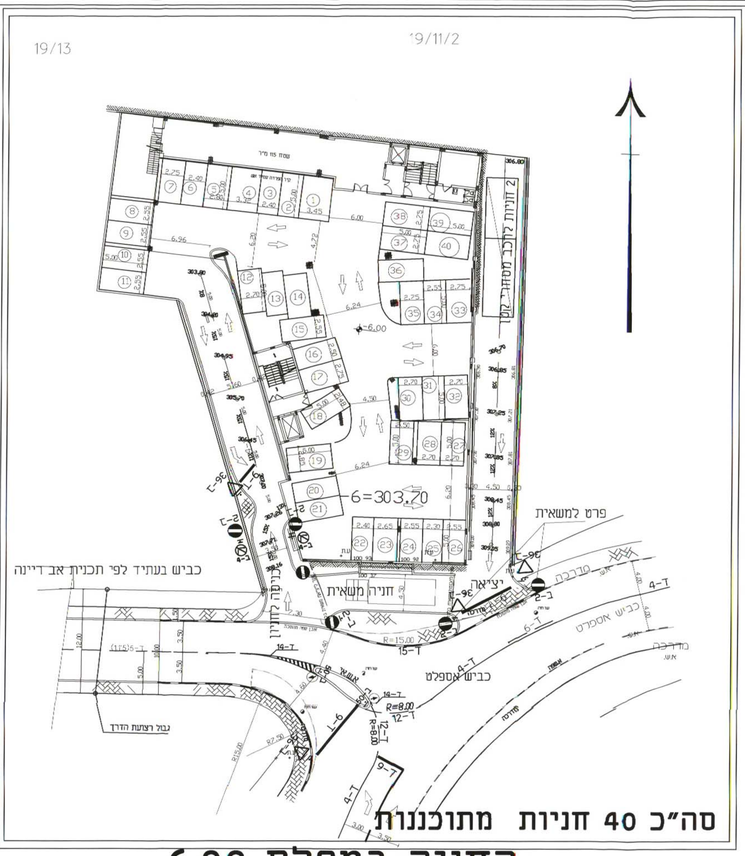


## החניה במפלס -6.00

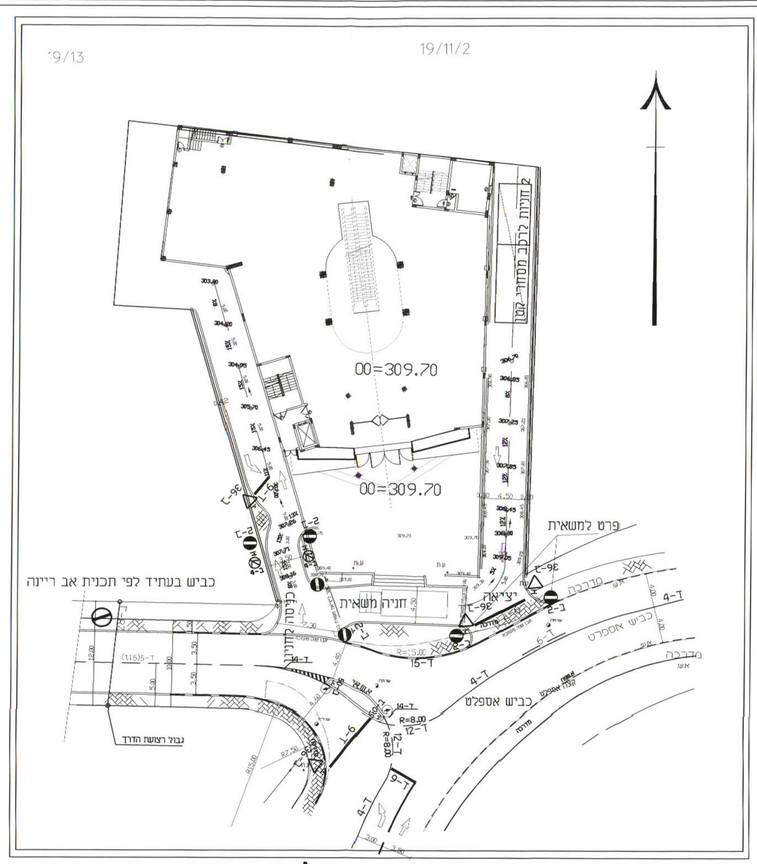


## החניה במפלס 0.00

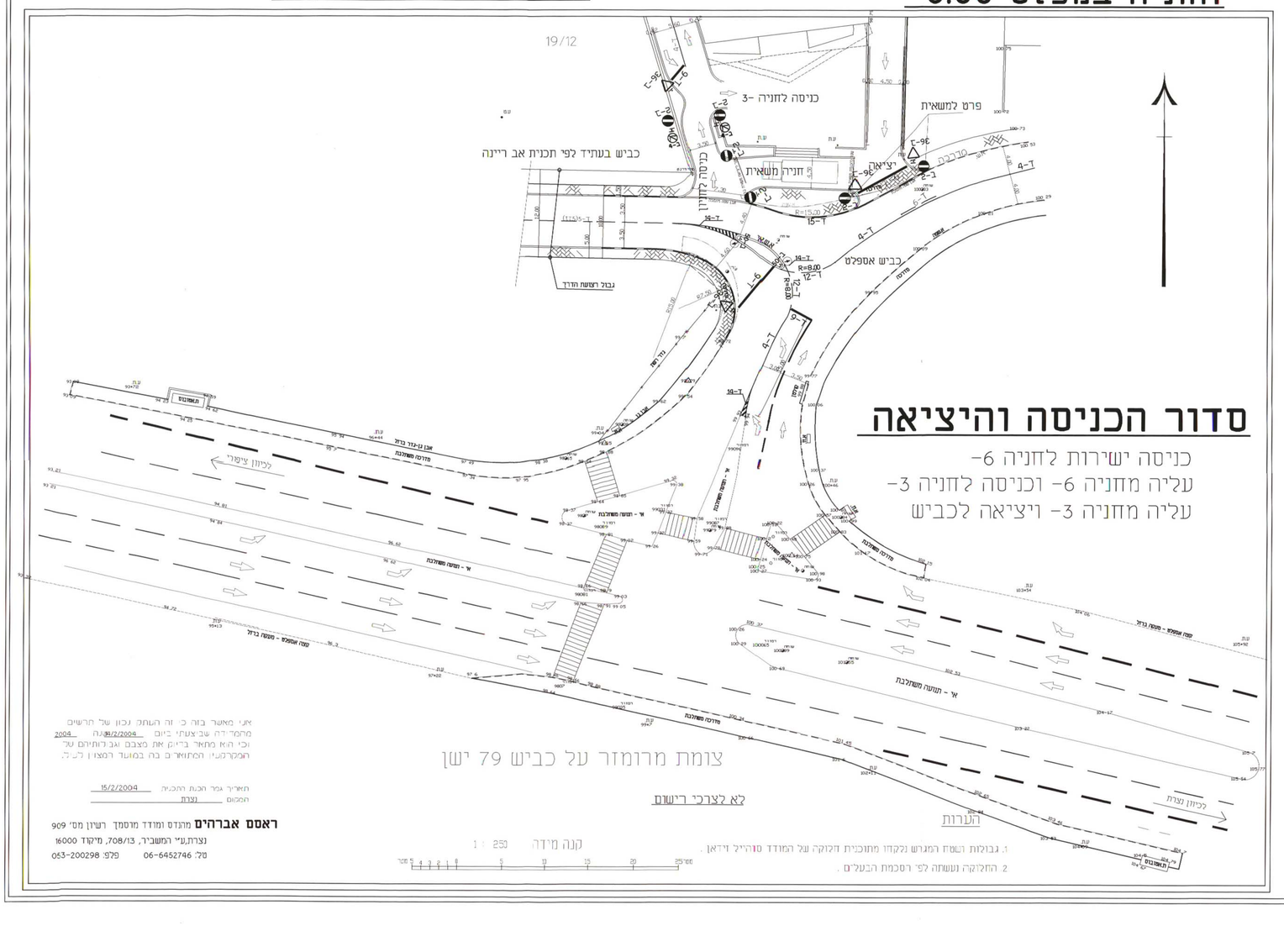


## סדור הכניסה והיציאה

כניסה ישירות לחניה 6-
עליה מחניה 6- וכניסה לחניה 3-
עליה מחניה 3- ויציאה לכביש

### טבלת חישוב החניות לפי תקן חדש:-

| שימושים | שטח (מ"ר) | חניה דרושה לרכב פרטי | חניה דרושה לרכב תפעולי |
|---|---|---|---|
| מסחר כלבו | 800 מ"ר | עד 2000 מ"ר- חניה לכל 25 מ"ר 72 | עד 1000 מ"ר- חניה לכל 500 מ"ר 1<br>מעל 1000 ועד 2000 מ"ר- חניה לכל 700 מ"ר 2 |
| סה"כ חניות דרושות | | 72 | 3 |
| סה"כ חניות מוצעות | | 69 | 3 |

**מתוכנן כלבו בשטח עיקרי של 1800 מ"ר**
**סה"כ 72 חניות דרושות לפי חניה לכל 25 מ"ר**
**סה"כ מתוכננות 69 חניות לרכב פרטי**
**מתוכננות שתי חניות לרכב תפעולי וחניה למשאית**

משרד הפנים מחוז הצפון
חוק התכנון והבניה תשכ"ה 1965
**אישור תכנית מס. 13963**
הועדה המחוזית לתכנון ובניה החליטה
ביום 6.3.07 לאשר את התכנית.
יו"ר הועדה המחוזית

הודעה על אישור תכנית מס. 13963
פורסמה בילקוט הפרסומים מס. 5332
ביום 3.3.07

משרד הפנים מחוז הצפון
חוק התכנון והבניה תשכ"ה 1965
**הפקדת תכנית מס. 13963**
הועדה המחוזית לתכנון ובניה החליטה
ביום 14.12.04 להפקיד את התכנית
יו"ר הועדה המחוזית

הודעה על הפקדת תכנית מס. 13963
פורסמה בילקוט הפרסומים מס. 5330
ביום 14.12.04

| מהדורה | תאריך | תיאור |
|---|---|---|
| 8 | 27.9.2004 | להתאמה למתן תוקף |
| 6 | 13.5.2004 | לדוגמה |
| 3 | 4.3.2004 | לאיגוי ממר - משרד התחבורה |
| 2 | 26.2.2004 | לאיגוי ממר - משרד התחבורה |
| 2 | 18.1.2004 | לאיגוי ממר - משרד התחבורה |
| | 24.9.2003 | לאדריכל |
| | 7.4.2003 | לדוגמה |
| | 23.8.2002 | לחייזם - כולל דיסקט |
| 1 | 15.6.2002 | לחייזם |

| כמות | תיאור |
|---|---|
| קובץ | תפוצה |

**התארות**
חדר מהנדסים בע"מ
אנג' תאגד חביב
יועץ תנועה

| מהדורה | תאריך | שינויים | שם קובץ |
|---|---|---|---|
| 6 | 13.5.2004 | הכנסת רצועת הדרך של כביש 1א | 1766al13.dwg |
| 7 | 4.3.2004 | עדכון לפי הערות איגוי ממר | 1766al12.dwg |
| 6 | 24.2.2004 | עדכון לפי חלוקת יחידות המחזורית | 1766al11.dwg |
| 6 | 16.1.2004 | עדכון לפי חלוקת יחידות המחזורית | 1766al10.dwg |
| 4 | 24.9.2003 | מידוד מחדש לפי קובץ חדש מהאדריכל | 1766al09.dwg |
| 3 | 7.4.2003 | הכנסת הצפות | 1766al07.dwg |
| 2 | 15.6.2002 | | 1766al06.dwg |
| 1 | 1.8.2002 | | 1766al05.dwg |

המבצע אחראי לבדיקת המידות ולהתאמתו במקום.
על הקבצע לבקר את כל המידות ועל כל סתות או אי התאמה יודיע למתכנן
אין לבצע מידות ע"פ מדידה מהשרטוט.


חדר ת מהנדסים בע"מ
תכנון ופוח - כבישים , ניקוז , פתוח שטח וגוף
נצרת -T.D. 293 מיקוד 16102
טל: 04/6557569-6460964
פקס: 04/6552570


| | | | |
|---|---|---|---|
| קנה מידה | 1:250 | לביצוע: ○ | למכרז: ○ |
| תאריך | מאי 02 | לאישור: ○ | לעיון: ○ |
| תכנן | חביב/ראאנה | | |
| שרטט | חביב/ראאנה | | |
| אשר | חביב | | |
| מהדורה: | 8 | | |
| שם קובץ | 1766al13.dwg | | |

פרויקט: **נצרת**
**בנין עזור אלמוכתאר**
תכנית: **נספח חניה לתכנית מפורטת ג\13963**
מס' בנין: **1766\1**
מבנה עזר: **חייזם**

אני מאשר בזה כי זה התחנ נכון של תרשים מחמידה שבוצעתי ביום 30/2/2004 ונת 2004
וכי הוא מתאר בדיוק את מצבם וגבולותיהם של הנכסים המתוארים בה בסולב המצוין לעיל.

תאריך מסר הכנת התכנית 15/2/2004
המפות נצרת


**ראסם אברהים** מהנדס ומודד מוסמך רשיון מס' 909
נצרת,עיי המשביר, 708/13, מיקוד 16000
טל: 06-6452746 פלס: 053-200298



I:\JOBS\chabib\1766\13963.dwg Mon Sep 27 14:43:03 2004 hadad n eng - 1:1:1 / hadub