חתך A-A

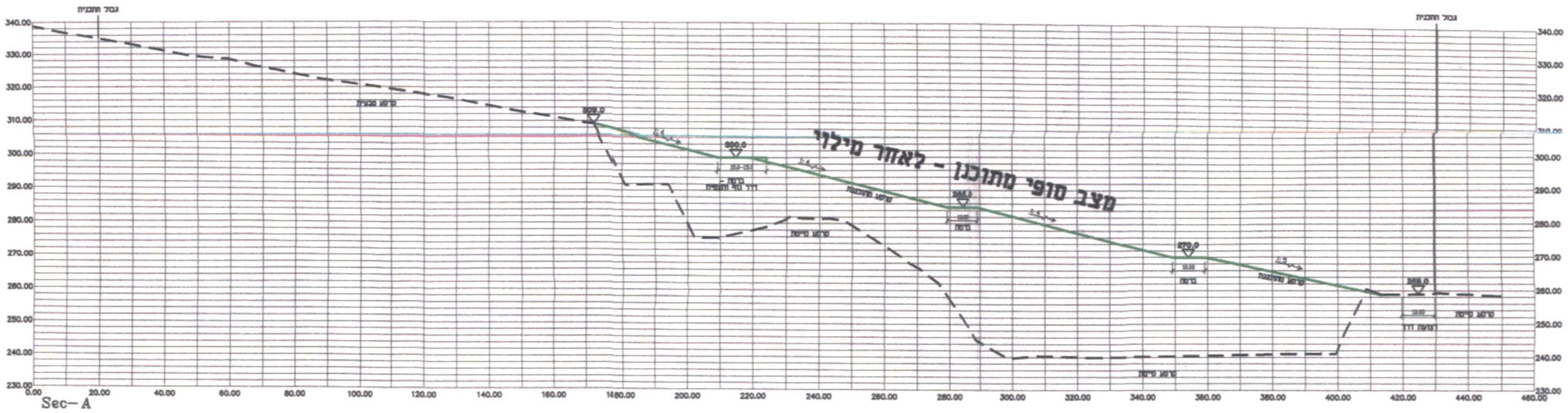

חתך B-B

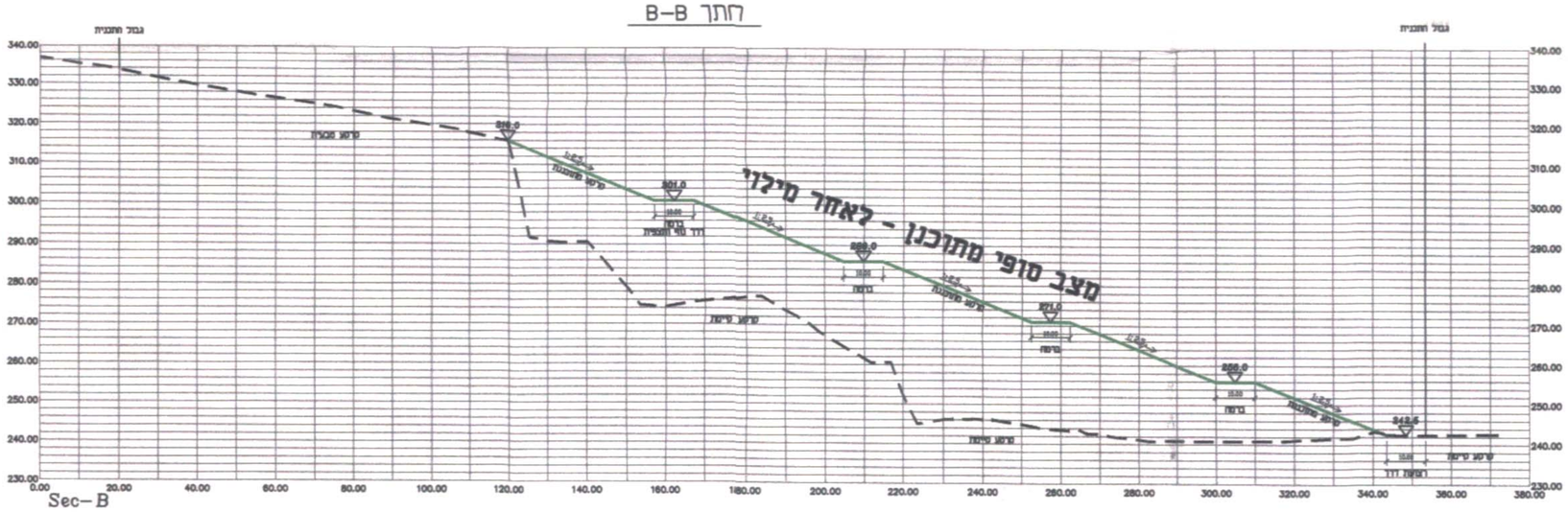

חתך C-C

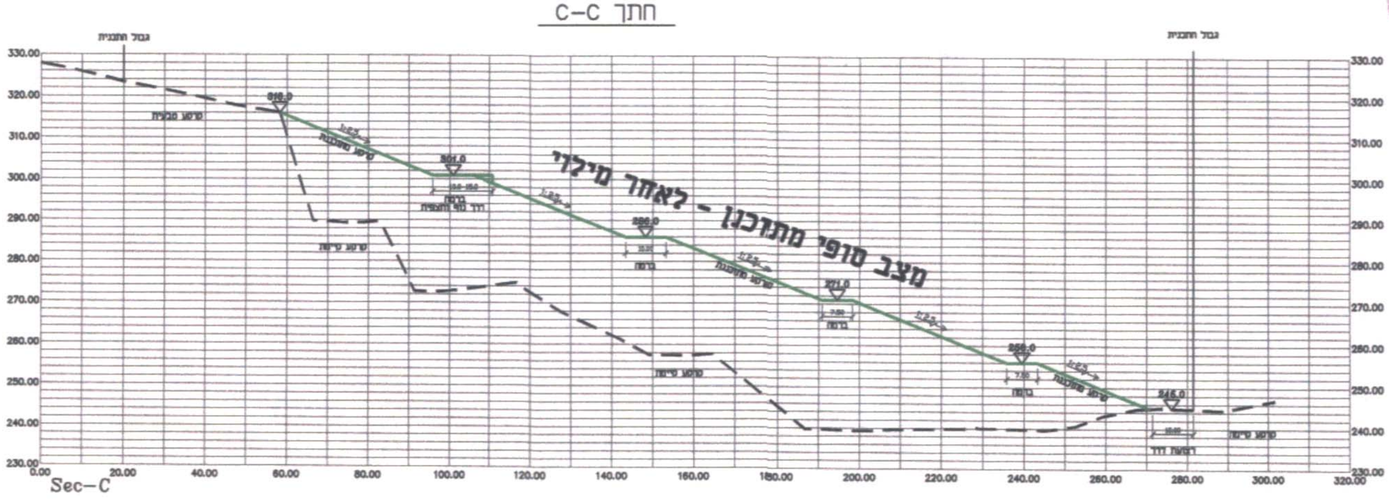

משרד הפנים מחוז חצפון
חוק התכנון והבניה השכ"ם - 1965
אישור תכנית מס. 13774
הועדה המחוזית לתכנון ובניה החליטה
ביום 20.12.05 לאשר את התכנית.

תגל - אופק
מיפוי פוטוגרמטריה בע"מ
עמק, את חדש רח' הבנים 7
09-8650086 פקס 09-8852733.ם
נייד 050-457441

המקום: מחצבת גולני	הנושא:
תאריך הצילום: 15.09.01	
קנ"מ: 1:2500	גליון מס: 1

הערות:
הפוטוגרמטריה מבוססת על עבה שדה:
ב. המדידה נעשתה בשיטת האינרציה בפרק.
ג. שיטת ביצוע העבודה הפוטוגרמטרית: פוטוגרמטריה
ד. שיטת ביצוע העבודה האנליטית: פוטוגרמטריה

B.M 5050 H=445.1307

חתימה: _____ תאריך: _____

מודד מוסמך: וילירי גוטמן - מס' 922

הודעה על אישור תכנית מס. 13774
פורסמה בילקוט הפרסומים מס. 5432
מיום 31.8.05

אדריכלות נוף
טוך-סרגוסי בע"מ
ת.ד. 386 גבעת אלה 23600
04-6415717 :טל.
04-6415719 :פקס.

נספח ג' - חתכים אופייניים

לעיון ☐ לאישור ☒ למכרז ☐ לביצוע ☐

תוכן עבור:
חקרן לשיקום מחצבות

שם העבודה:
מחצבת גולני (סורען)

שם התוכנית:
חתכים אופייניים

מס' התוכנית: 1800-03
קנ"מ: 1 : 1000

אפיק
הנדסת סביבה והידרולוגיה
ת.ד 459 להבים 85338
טל: 08-6517487
פקס: 08-6518243

3	20.04.05	עדכון - חופים מוצים	ג.חלמיש
2	02.05.04	עדכון נספח ג'	ג.חלמיש
1	02.07.02	לעיון	ג.חלמיש
	תאריך	הערה	חותמת

שם הקובץ: \\Sror3\1800\1800-03.dwg