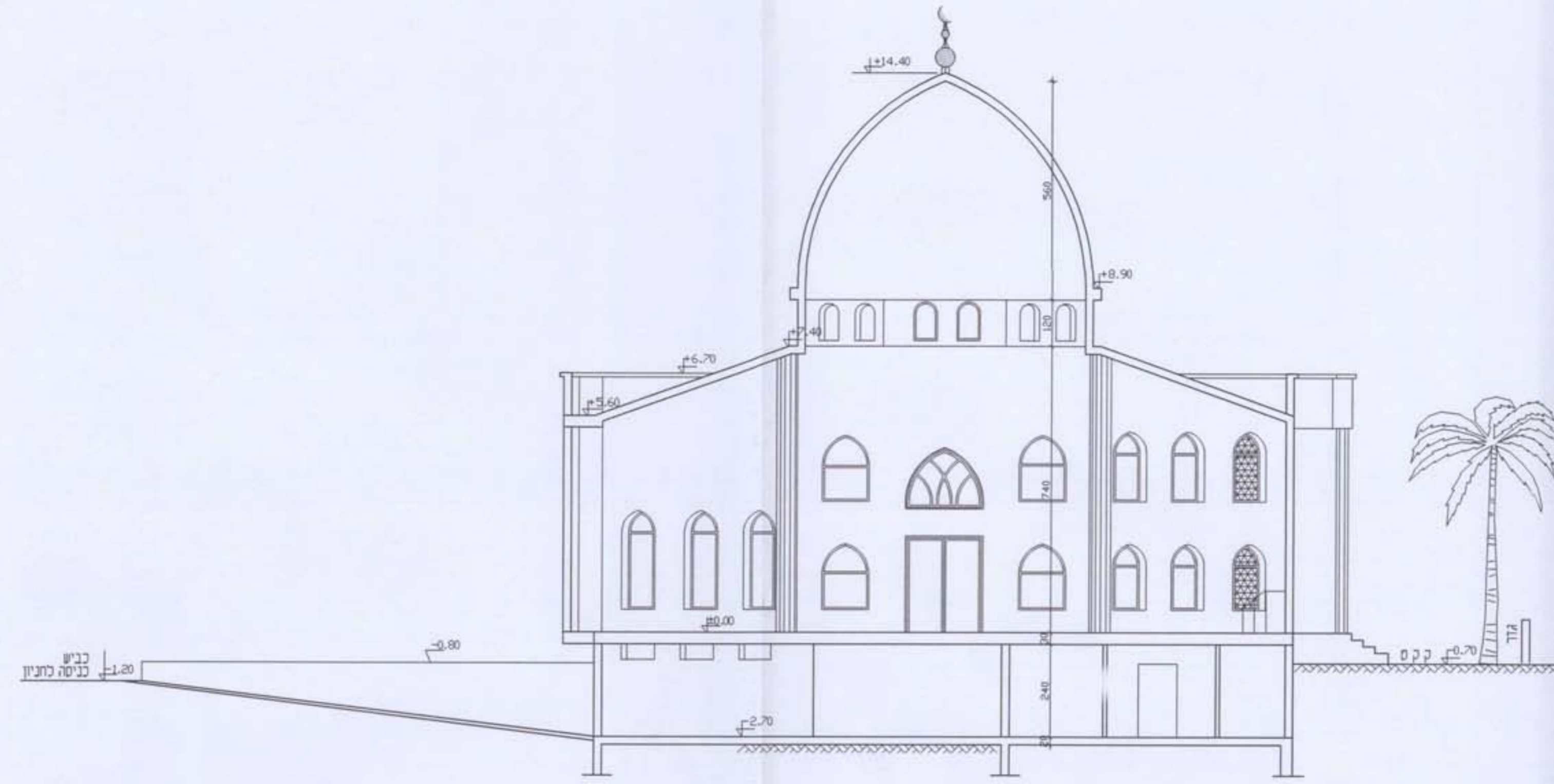
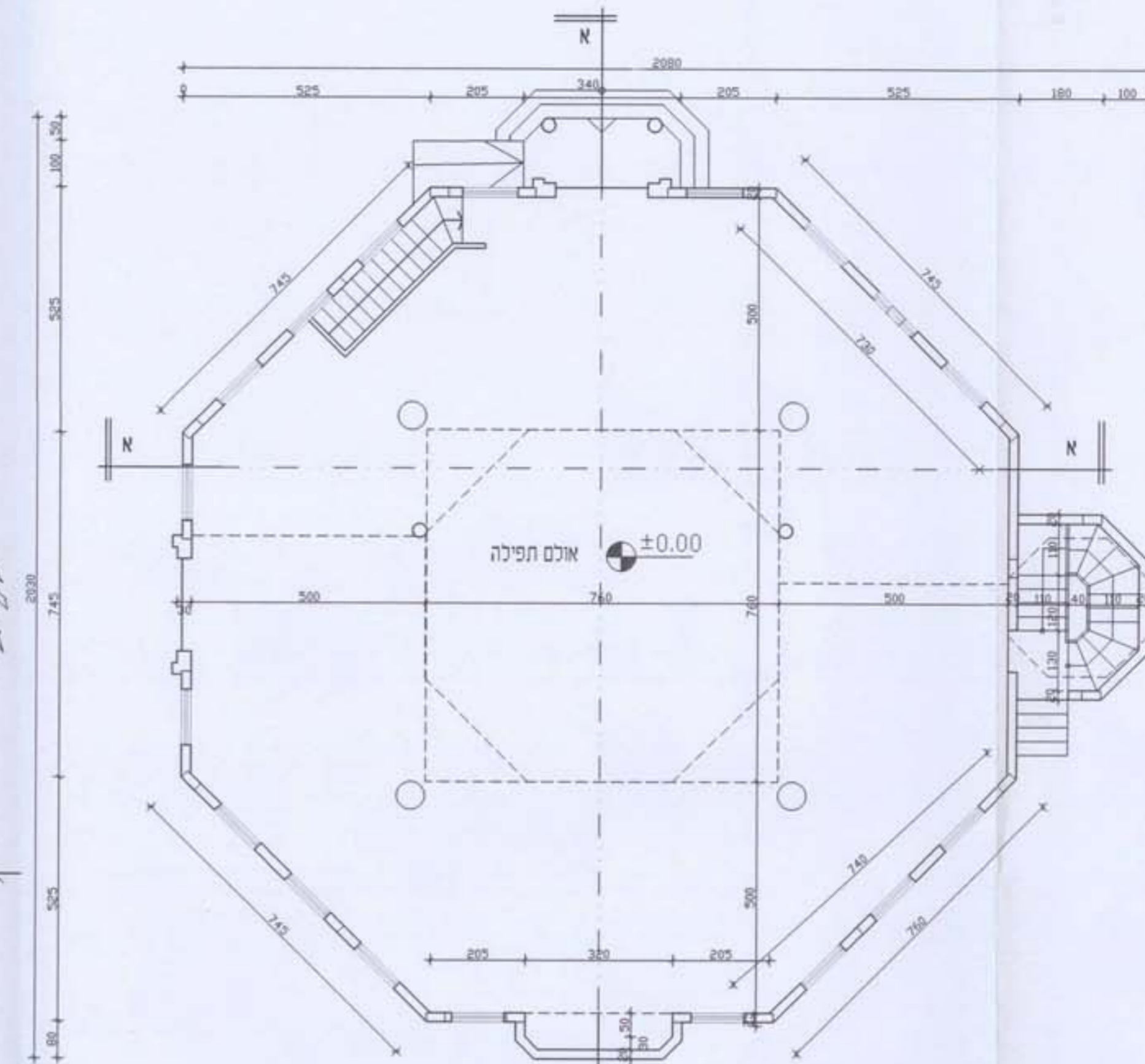


חתך ב-ב קנ"מ 1:100



חתך א-א קנ"מ 1:100



תכנית ק" קרקע קנ"מ 1:100


אשרת  
היקף

מחזור הצפון  
מרחב תוכנון מקומי  
גליל מזרחי  
תחום שיפוט מוניציפאלי מימנגאר  
שם התוכנית :-  
מס' תכנית :- המורה שינוי לתכנית :-  
בעל הקרקע :- זואעד עומר  
יוזם התוכנית- זואעד עומר  
מניש התוכנית- אדריכל נגאר עבד  
המתכנן - נגאר עבד  
שטח התוכנית - 800 מ"ר  
קנ"מ - 1:100


15182  
544  
07-9-05

עבד אלפנעם נגאר  
אדריכל קראכה  
44400000

משרד המנים מחוז הצפון  
חוק תכנון ותכנית תשס"ה 1985  
אישור תכנית מס' 15182  
תועדה המחוזית לתכנון ובניה החליטה  
כיום לאשר את התכנית  
הד"ר 44400000



חזית צפונית קנ"מ 1:100



חזית דרומית קנ"מ 1:100

