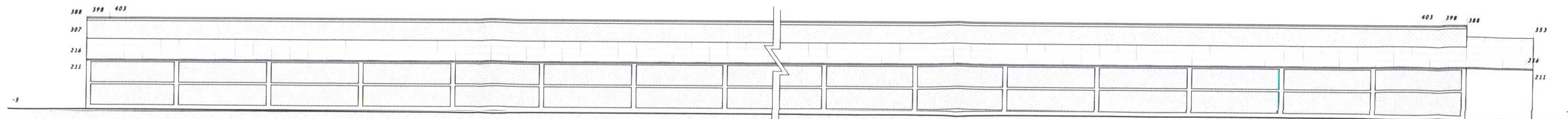
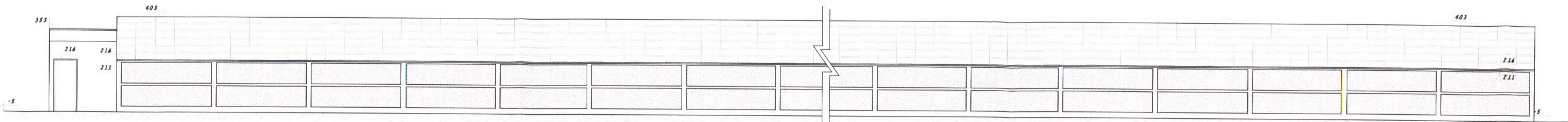


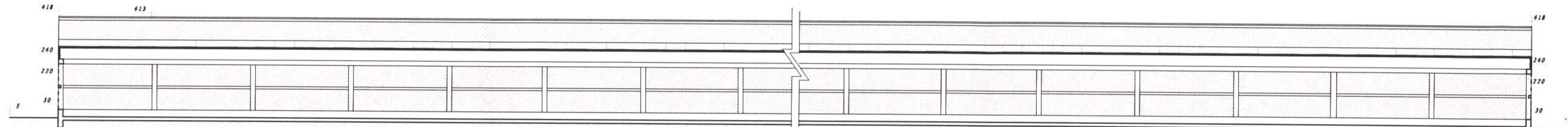
תוכנית לול קני"מ 1:100



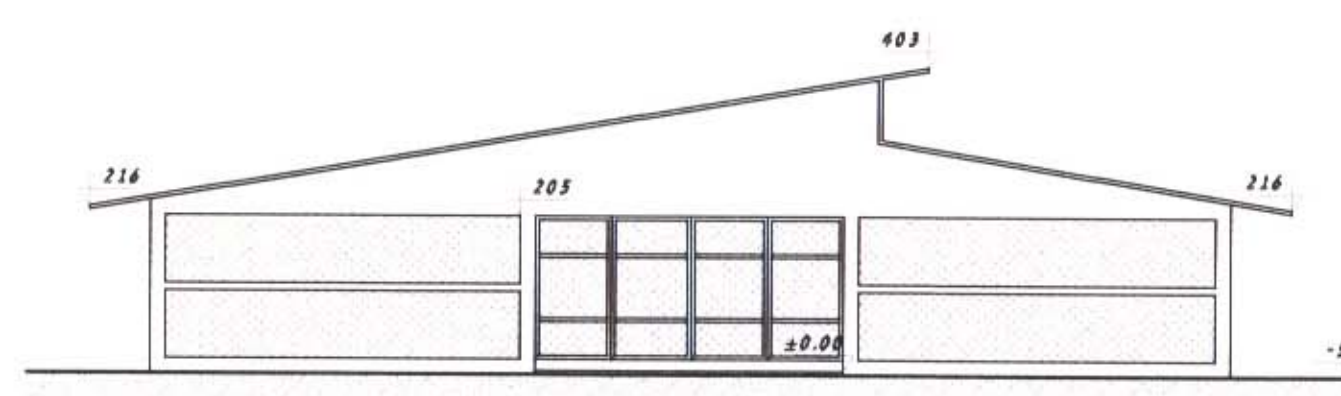
חזית מזרחית קני"מ 1:100



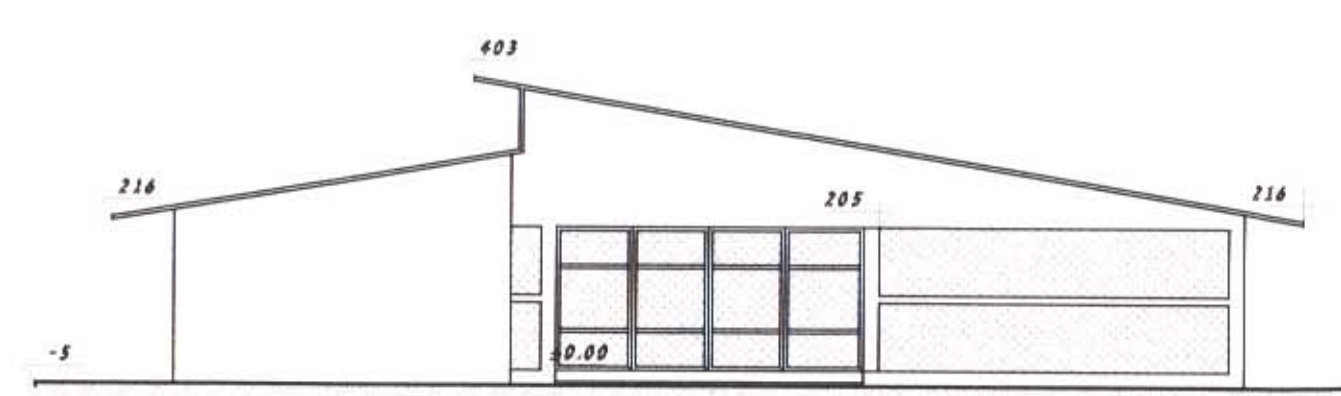
חזית מערבית קני"מ 1:100



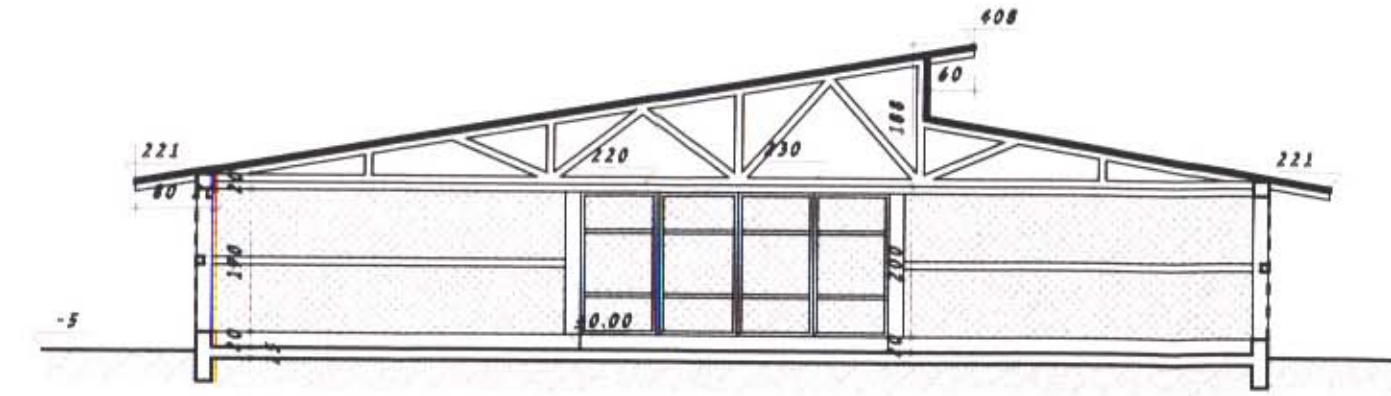
חתך ב-ב קני"מ 1:100



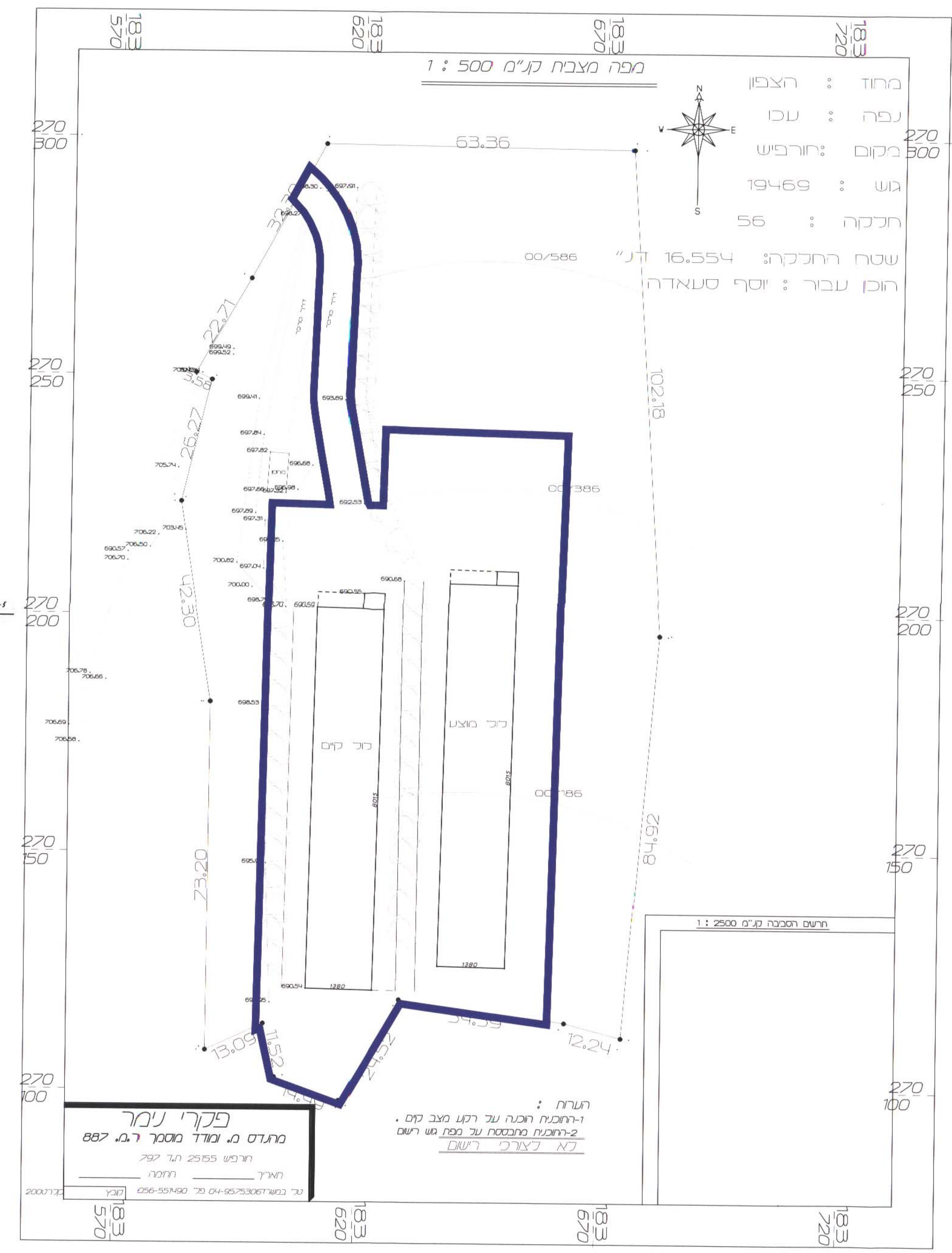
חזית דרומית קני"מ 1:100



חזית צפונית קני"מ 1:100

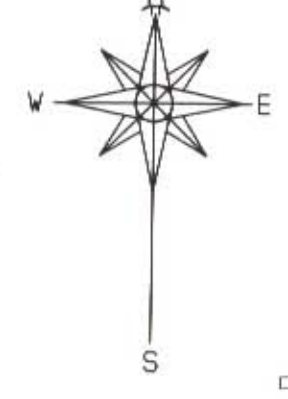


חתך א-א קני"מ 1:100



מפה מצבות קני"מ 1:500

מחוז : הרצפון  
 נפה : עכו  
 מקום : חרפיש  
 גוש : 19469  
 חלקה : 56



שטח החלקה: 16.554 דונ"ם  
 יוסף סעאדה

פקרי עמר  
 מתגמס מ. ומודר מוסקר ר.ג. 887  
 חרפיש 2555 ת.ד. 797  
 חרחה

הערות :  
 1-רוחבנה הוכנה עד רקע מצב קום.  
 2-רוחבנה מבוססת על נפת עש רשום  
 לא יאורכי רשום

טל. במשרד: 04-9575306  
 טל. בית: 056-557490  
 קובץ: 200772

03101	1
	2
	3
	4
	5
	6
	7
	8
	9
	10
	11
	12
	13
	14
	15
	16

לעיון :  
 למכרז :  
 לביצוע :  
 יוסף סעאדה  
 תשרי: 2007  
 לול  
 נספח בינוני  
 מ.ע.בדרן מהנדסים בע"מ  
 מהנדס : יוסף סעאדה  
 מהנדס : יוסף סעאדה  
 מהנדס : יוסף סעאדה  
 מהנדס : יוסף סעאדה

משרד הפנים מחוז הצפון  
 חוק התכנון וחבייה תשכ"ה 1965  
 אישור תכנית מס' 42543  
 הועדה המחוזית לתכנון ובניה החליטה  
 ביום 20.6.07 כישר את התכנית  
 חתום: [Signature]  
 יו"ר הוועדה המחוזית

הודעה על אישור תכנית מס' 42543  
 פרסום בלוחות המודעות מס' 5442  
 תאריך: 20.6.07