



ועדה המקומית לתכנון ובניה  
חבל אשר  
26-07-2005

**מחוז הצפון**  
**מרחב תכנון מקומי - אשר**  
**תחום שיפוט מוניציפלי-מועצה אזורית**  
**שם ישוב-אדמית**

תכנית מפורטת תקננית ח"אמ"ק 4.2005  
שינוי קווי בניין למגרשים 90,89,88 בהרחבת אדמית  
לפי סעיף 62 א' (א) (4) לחוק התכנון והבניה  
שינוי לתכנית מס' 10582

בעל הקרקע : מנהל מקרקעי ישראל.

ים התכנית: יהושוע רייכרט ורפאלוביץ זהבה  
הוברמן 24 ת"א 64075  
טל: 054-5428347.7

מגיש התכנית: יהושוע רייכרט ורפאלוביץ זהבה  
הוברמן 24 ת"א 64075  
טל: 054-5428347.7

עורך התכנית: אביבה רוטבין  
שב' הרימון 2, נהריה.  
טל: 04-9920689; פקס: 04-9927231

שטח התכנית: סה"כ 1618 מ"ר (מגרשים 88, 89, 90)

קנה מידה: 1:500

גושים חלקות:

נ.צ. מרכזי	מזרח: 775\900	צפון: 219\600
גושים	חלקות שלמות	חלקי חלקות
19786	11	

תאריך הכנת התכנית:

תאריך	הכנה
15.4.2005	
20.6.2005	1
	2

מקרא:

- גבול תכנית
- גבול מגרש - קו בנין 4 מ
- גבול מגרש - קו בנין 0 מ

חתימות ואישורים.

ועדה מקומית: מטה אשר

בעל הקרקע : מנהל מקרקעי ישראל.

ים התכנית: יהושוע רייכרט ורפאלוביץ זהבה  
הוברמן 24 ת"א 64075  
טל: 054-5428347.7

מגיש התכנית: יהושוע רייכרט ורפאלוביץ זהבה  
הוברמן 24 ת"א 64075  
טל: 054-5428347.7

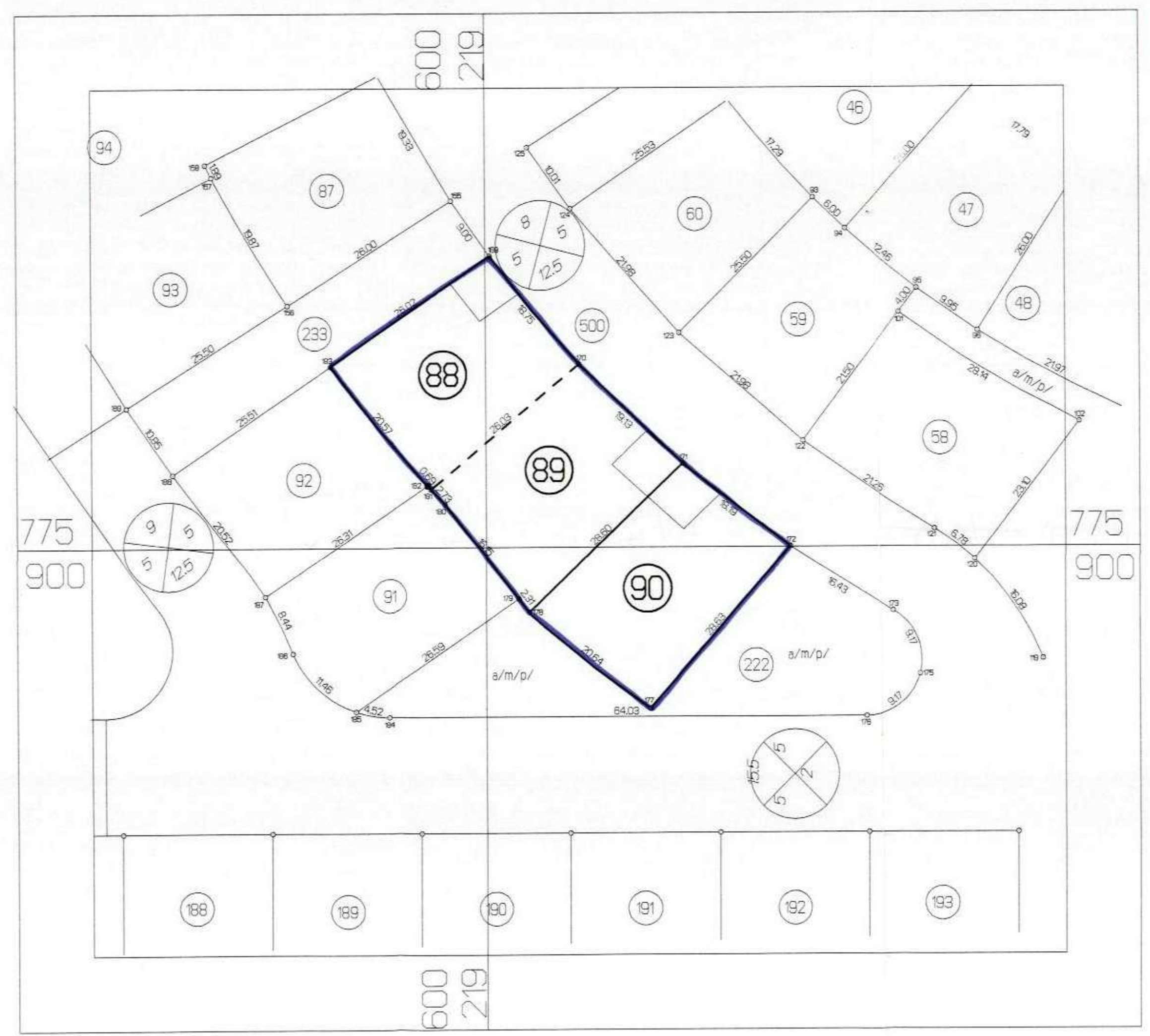
עורך התכנית: אביבה רוטבין  
שב' הרימון 2, נהריה.  
טל: 04-9920689; פקס: 04-9927231

אביבה רוטבין  
אדריכלית, בוגר ערים ואזורים  
נהריה, אזור ת"ת, מיקוד 22224  
טל: 054-5428347.7  
052-4882182; 773  
E-mail: aviva\_r@rotbein.co.il  
WWW.ROTBAIN.CO.IL

חודעה על אישור תכנית מס' 4/2005  
פויסה בולקוס חרפוטין ע' מס' 5486  
מיום 30/1/2006

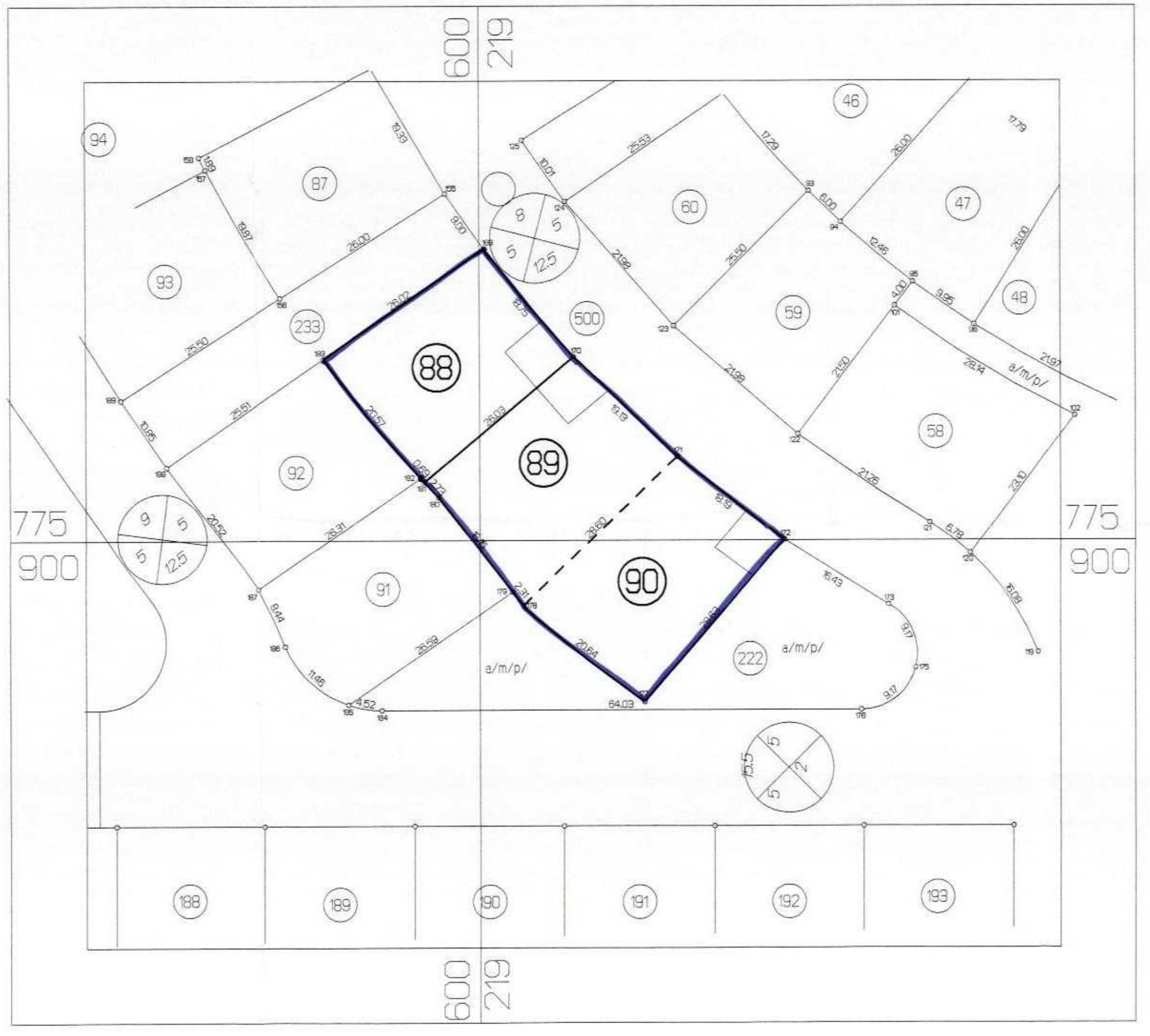
מחוז : הצפון  
נפה : עכו  
מקום : אדמית  
גוש : 19786  
חלקה : 11  
מגרש : 90,89,88

מצב מוצע

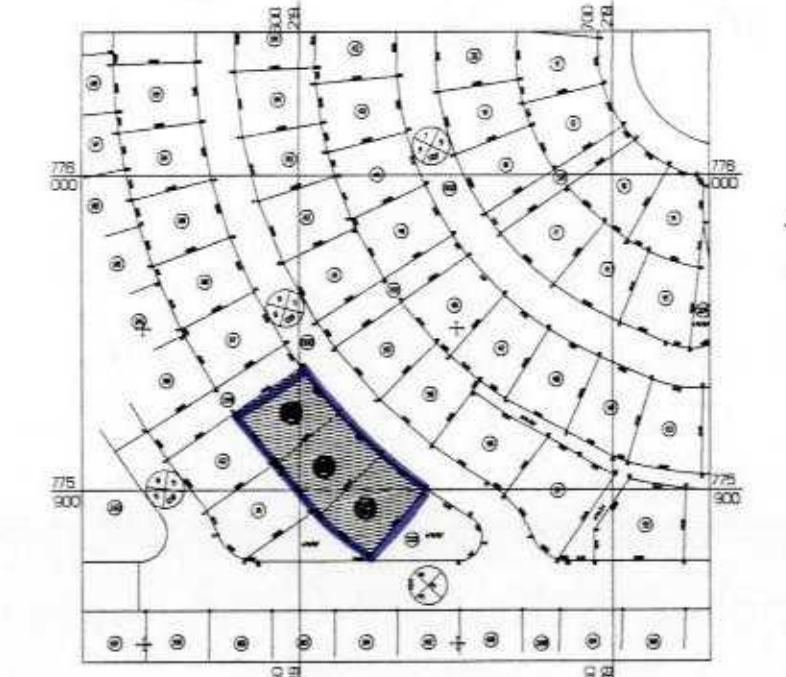


קנ"מ 1:500

מצב קיים



קנ"מ 1:500



חרשים סביבה קנ"מ 1:2500