

החידוש והתקנת מערכת מינימום 200 ג'ל  
 17 נקודות

תחום תכנון: 12378  
 שטח: 5490 מ"ר  
 מס' תכנון: 5.2.06

משרד הנדסה ומכונאות  
 אבו גיבל מונדר  
 12438  
 06-6903058

# מחזור הצפון

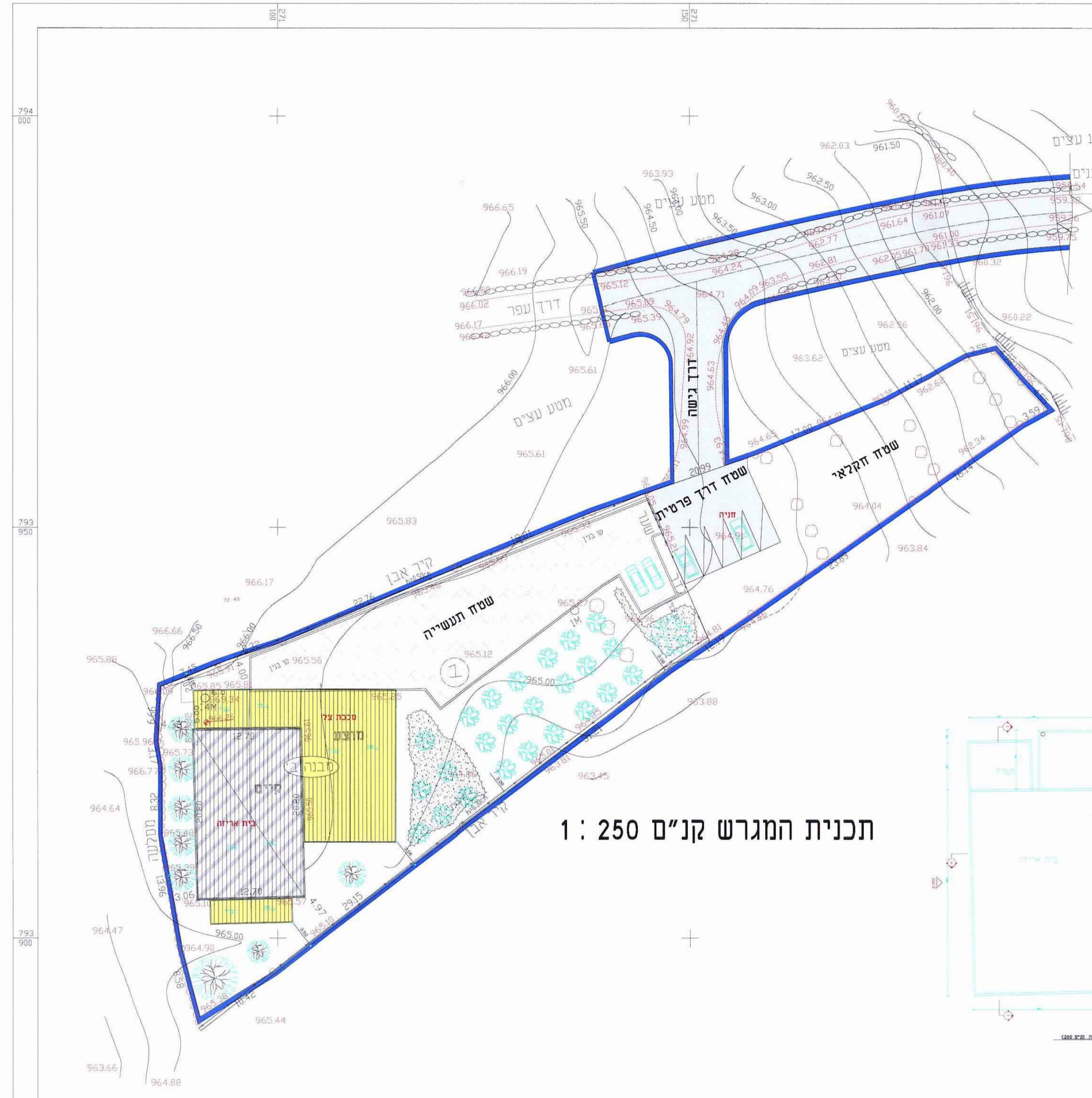
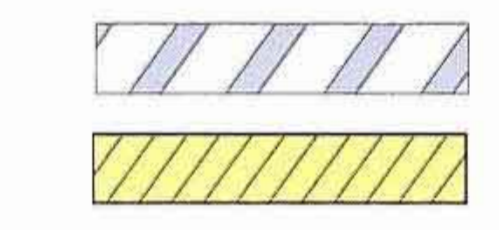
מרחב תכנון מקומי מעלה חרמון.  
 תחום שיפוט מוניציפלי: מועצה מקומית מגדל שמש.  
 נספח בינוי מחייב קנ"ם 1 : 250  
 תכנית מתאר מקומית מס' ג/ 12378

מרווח שינוי ייעוד לתכנית מס' ג/ 5867 - וכפופה לתכנית ג/ 6540  
 שינוי ייעוד משטח מחקלאי לשטח תעשייה מגדל שמש.  
 מחזור: הצפון  
 נפרה: צפת

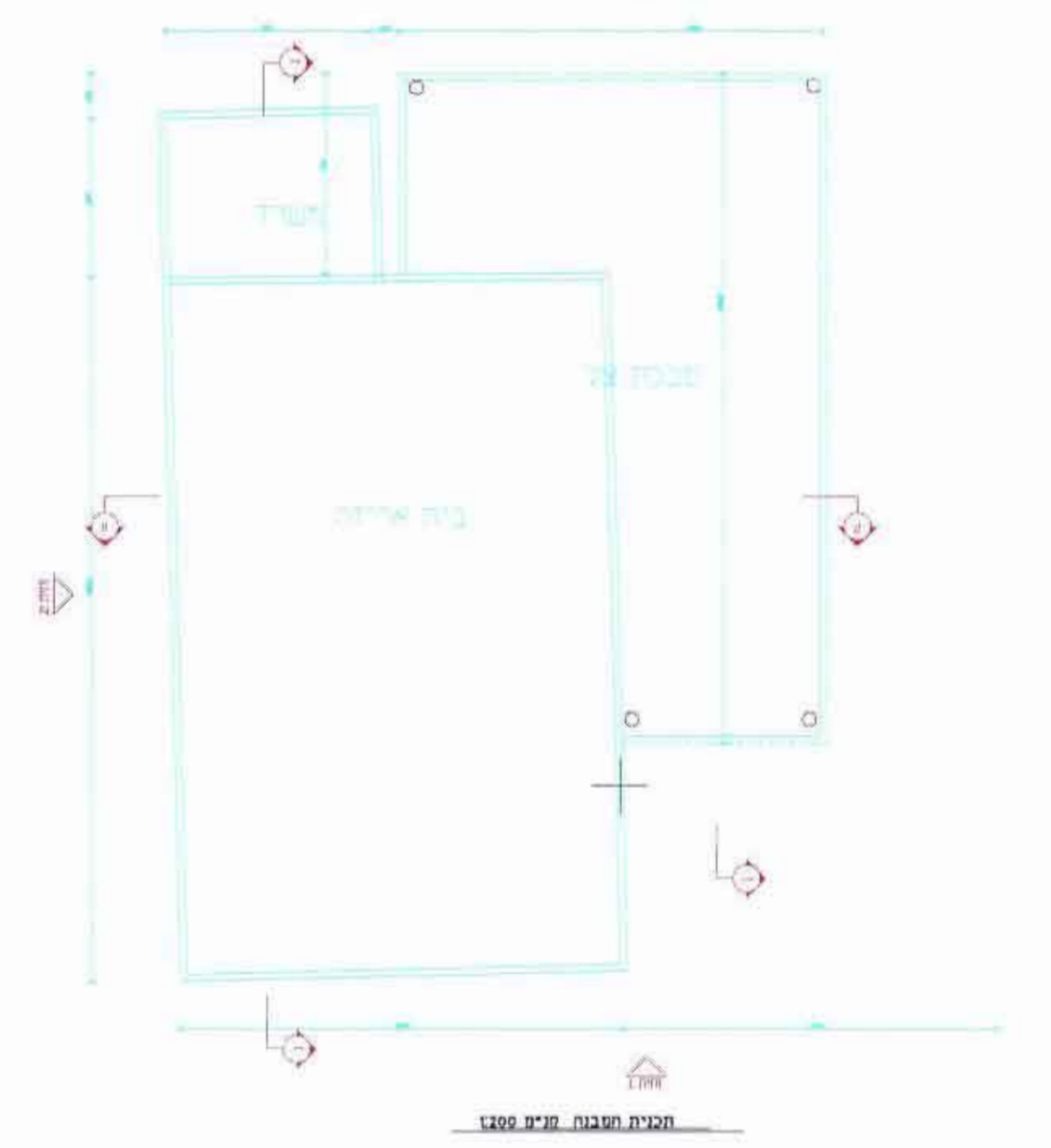
יוזמי התכנית אבו גיבל מנסור  
 ישרב מגדל שמש מיקוד 12438  
 בעל הקרקע: אבו גיבל מנסור  
 עורך התכנית: עוידאת מען אדריכל  
 ת.ד. 481 קרית שמונה טל 06-6903058

עוידאת מען  
 אדריכל  
 101002-05

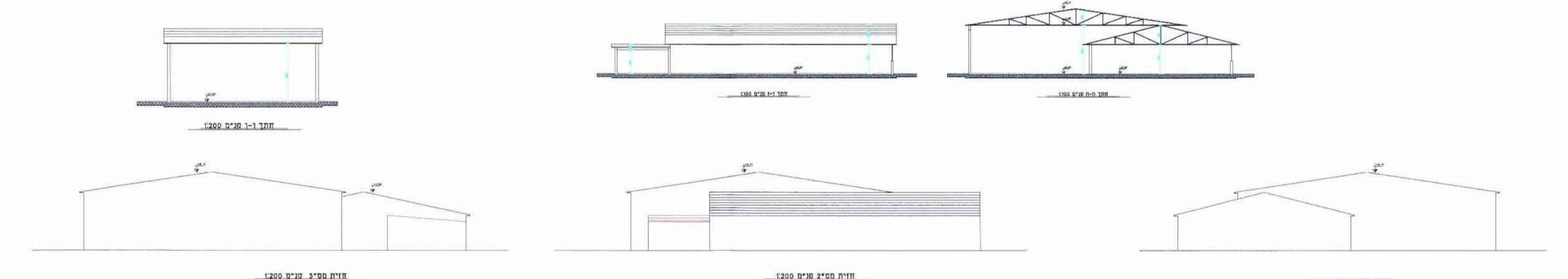
מקרא:  
 סככה קיימת  
 סככה מוצעת



תכנית המגרש קנ"ם 1 : 250



מסלול תחבורה  
 מסלול מים  
 מסלול חשמל



הערות:  
 רמזידיה הוכנה לשם קבלת היתר בניה בלבד.  
 גבולות המגרש נקבעו לפי הצהרת הרום.  
 העובדות מבוססות על רישום פתח קואורדינטות גבהים ארציות.  
 סימני גבול שאינם מתוארים, הנם בלתי מחויבים.

לא לצרכי רישום

אבו גיבל מונדר  
 מהנדס ומודד מוסמך  
 1012 מ"ר  
 כפר מסעדה רמת העקין  
 תאריך: 12/06/2001  
 מס' תכנית: 104m  
 053-496263 04-6901665

