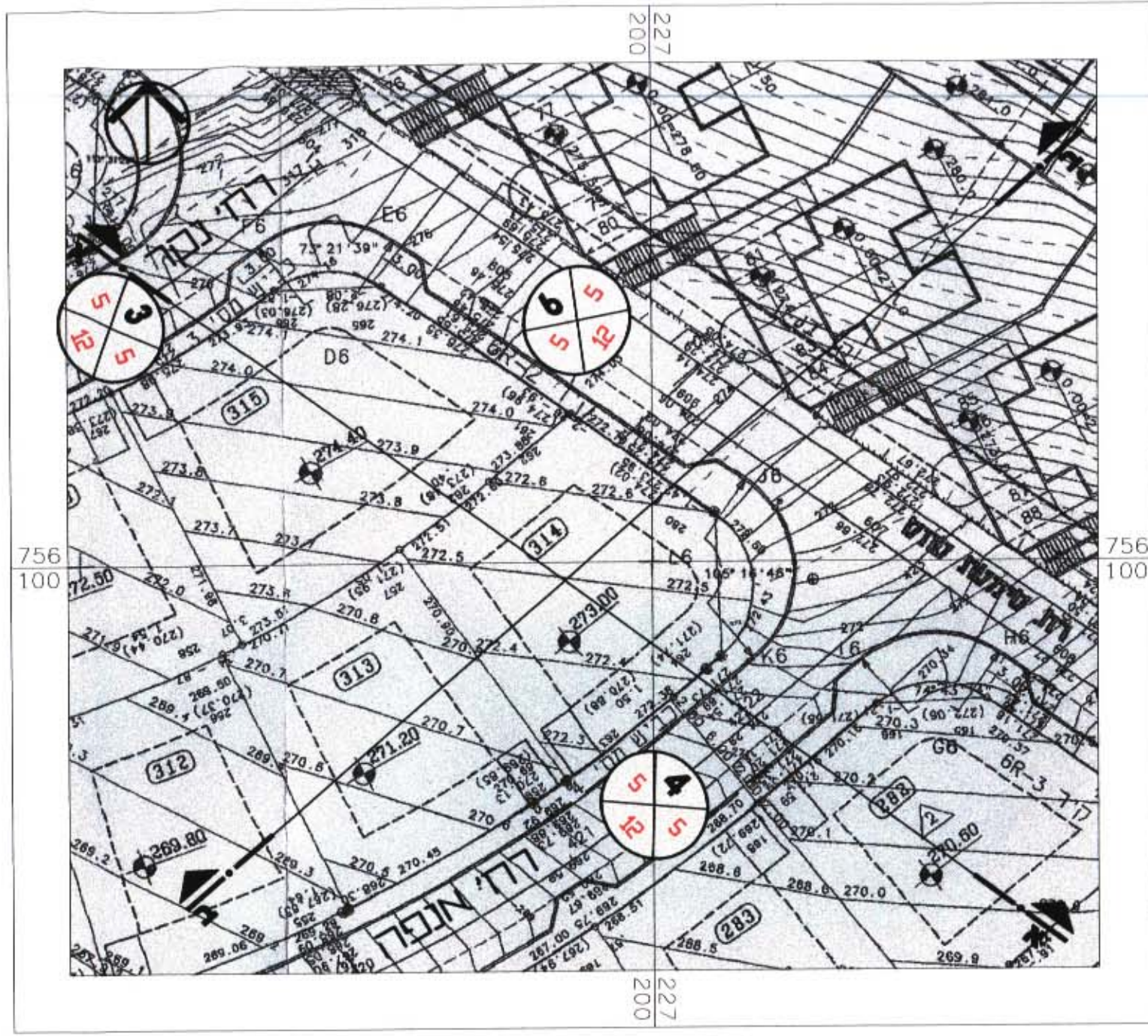


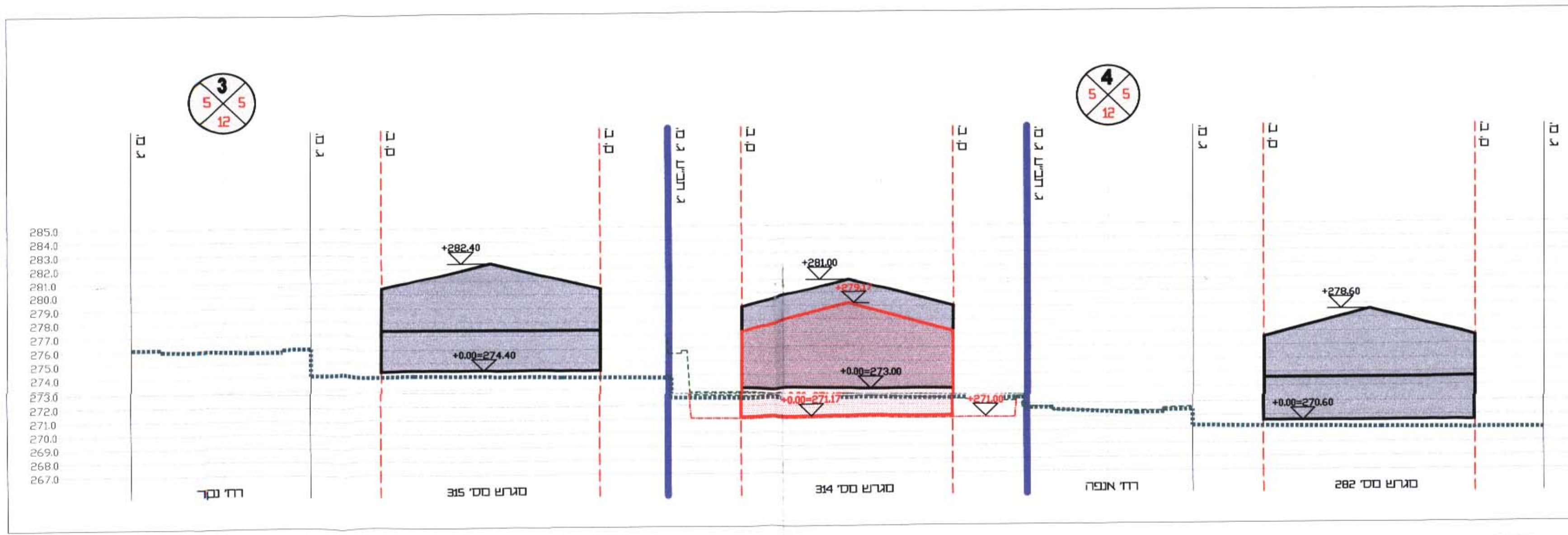
תכנית בינוי מוצע ק.מ. 1:250



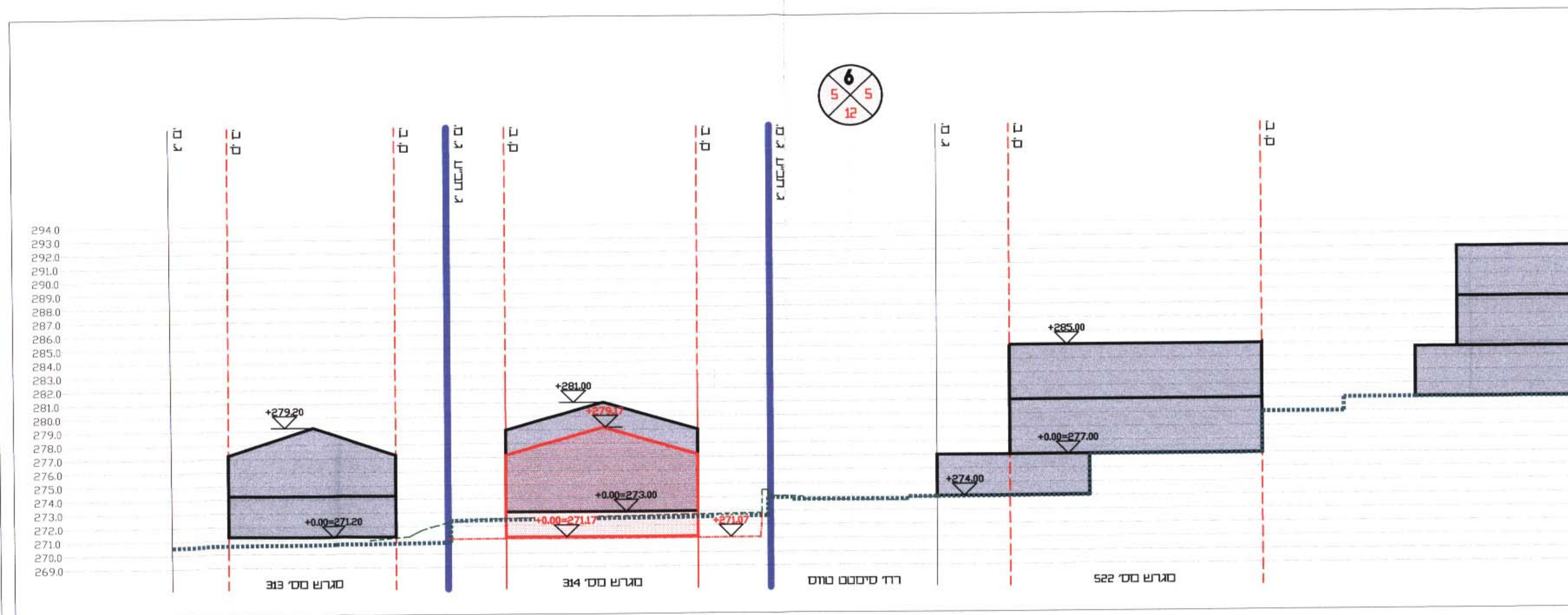
תכנית בינוי מאושר ק.מ. 1:500  
צילום קטע מהנספח בינוי של תכנית ג/11053



תרשים סביבה עם סימון אזורי טיפול ק.מ. 1:7500



חתך א-א ק.מ. 1:250



חתך ב-ב ק.מ. 1:250



יעודי קרקע מאושרים ק.מ. 1:2000  
צילום קטע מהשרטוט. תכנית ג/11053

- מקרא**
- גבול תכנית
  - קו פיתוח קרקע של מגרש מאושר
  - קו של קרקע קיים
  - גבול מגרש מאושר
  - קו בנין מאושר
  - קו פיתוח קרקע של מגרש מוצע
  - מיקום בנין מאושר
  - הנסכת בנין מקסימלי מוצע
  - מספר גוש
  - גבול חלקה ומספרה לביטול
  - מספר מגרש מאושר
  - אזור מגורים א' מאושר
  - אזור מגורים ג' מאושר
  - דרך קיימת או מאושרת
  - שטח חניה מקורה
  - מפלס הפיתוח התחתון מאושר
  - מפלס הנסכת מקסימלי לפיתוח התחתון מוצע
  - מספר דרך
  - קו בנין מינימלי
  - רוחב דרך

**מחוז הצפון**  
נפה-עכו  
מרחב תכנון מקומי - כרמיאל  
תשריט מצורף לתכנית מפורטת  
מס' מק/כר/11053/8  
שינוי הוראות נספח בינוי במגרש 314  
רח' אנפה/סמטת טווס, גבעת מכוש  
המהווה שינוי לתכניות מס' ג/11053  
נספח בינוי מחייב

הקרקע הכלולה בתכנית:

גוש:	18994	שטח התכנית:	כ-0.56 דונם
חלקות שלמות:	-	קנים:	1:500, 1:250
חלקי חלקות:	2, 12	תאריך:	13.03.2005

**חתימות:**

בעל הקרקע:

**מדינת ישראל**  
**בניהול מנהל מקרקעי ישראל**  
קריית הממשלה, נצרת עילית - טל: 04-6558211

היוזם והבוגש:

**עמרם ליאור**  
רה. חטיבת הראל 41, ברמיאל - טל: 04-9584848

שורך התוכנית:

**ברוך א. - אדריכלות**  
רה. אושכולות 22, ברמיאל 21970 - טל: 04-9880725  
מס' רשיון 69060

בוודד בוסוכן; 605 תאריך כתיבה: 08.06.04

**י. פומרנץ**  
תד. 993 ברמיאל - טל: 04-9881365 פקס: 04-9889281
