

משרד הנדסה תת-קרקעית
 הנדסה תת-קרקעית
 20.3.04
 משרד הנדסה תת-קרקעית
 15.4.06

מדינת ישראל
מחוז צפון
מרחב תכנון מקומי חבל אשר
מרחב תכנון מקומי מעלה הגליל
תכנית מפורטת מס' ג/1124

דרך מס' 899
קטע חוצה שלומי

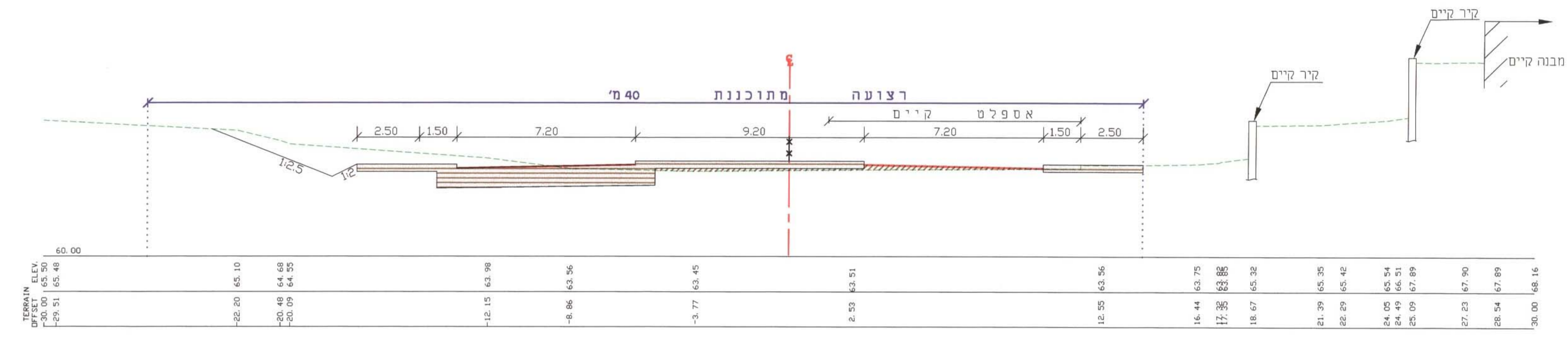
נספח חתכים טיפוסיים
קני"מ 1 : 100

סמל תכנון: 512
 מספר תכנון: 5658
 מספר תכנון: 5889
 מספר תכנון: 9292

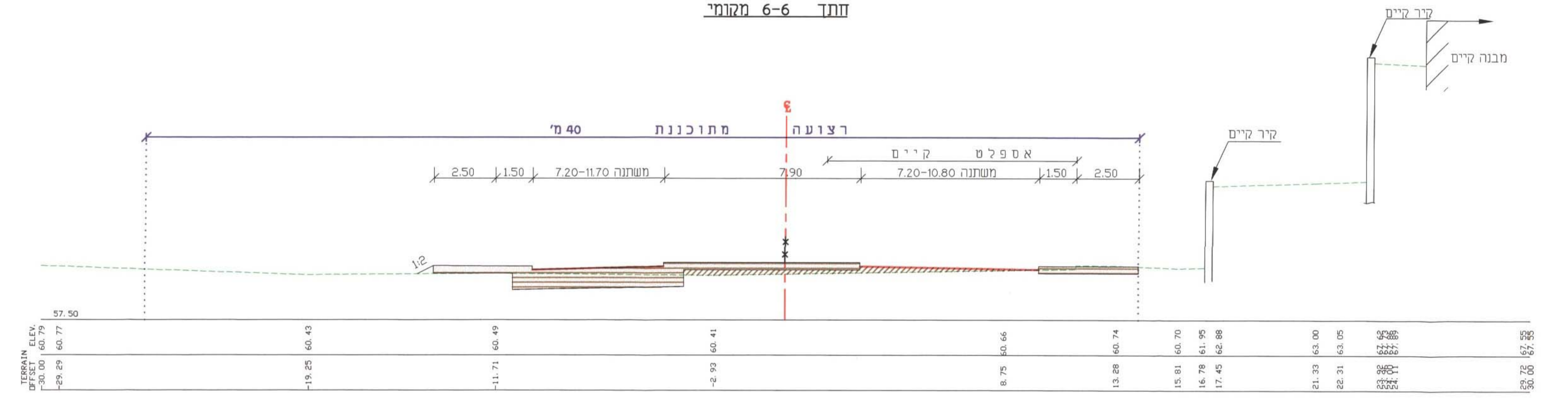
בעל הקרקע: מדינת ישראל
 היחידה המוסמכת להנדסה: משרד הנדסה תת-קרקעית

עורך התכנית: תדמ-הנדסה אזרחית בע"מ
 שטח התכנית: כ- 70.92 דונם

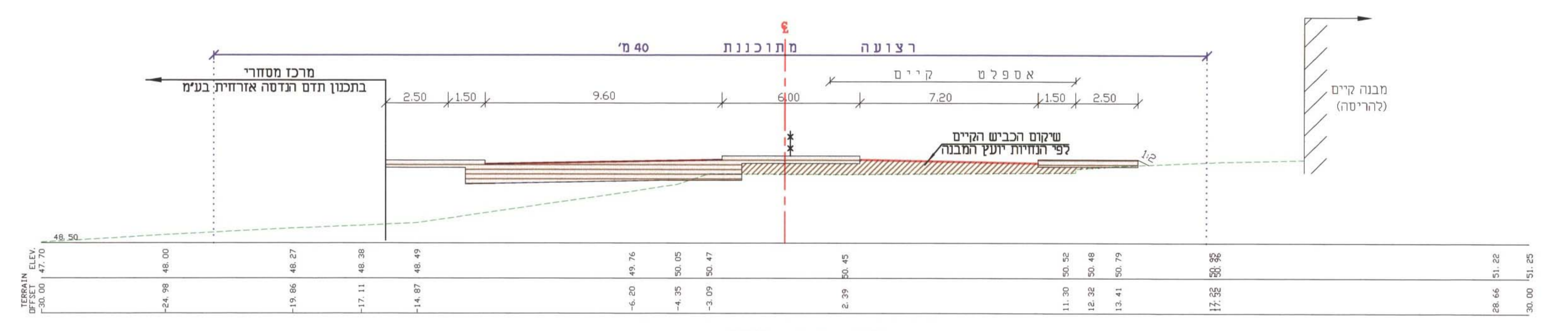
תאריך: 24.03.02
 גרסה: 15.12.05



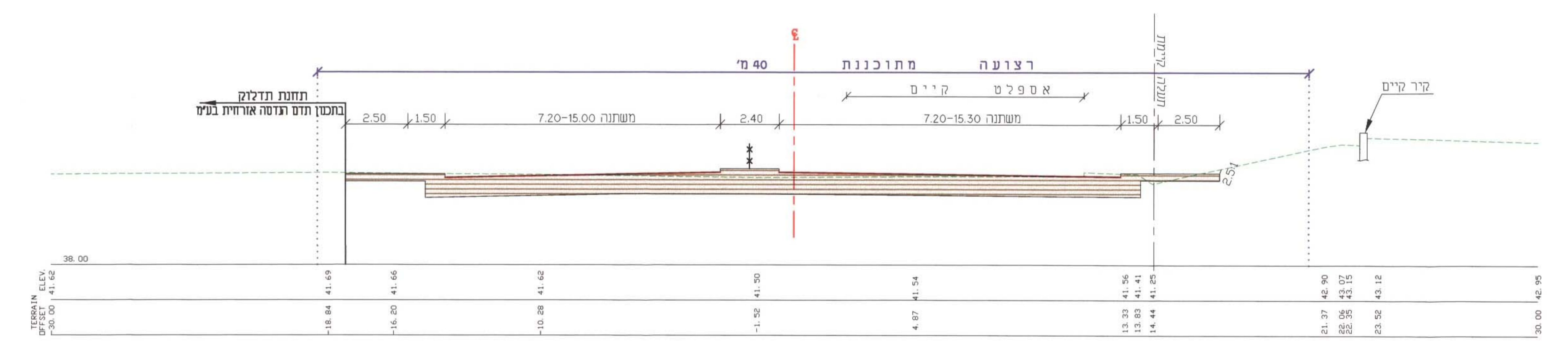
חתך 6-6 מקומי



חתך טיפוסי 5-5 (1074-1098)



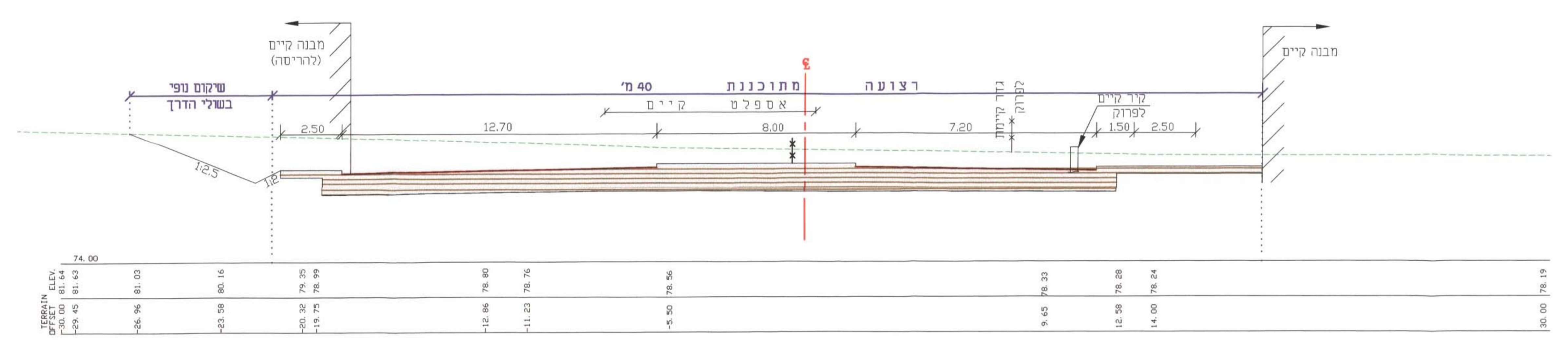
חתך 4-4 מקומי



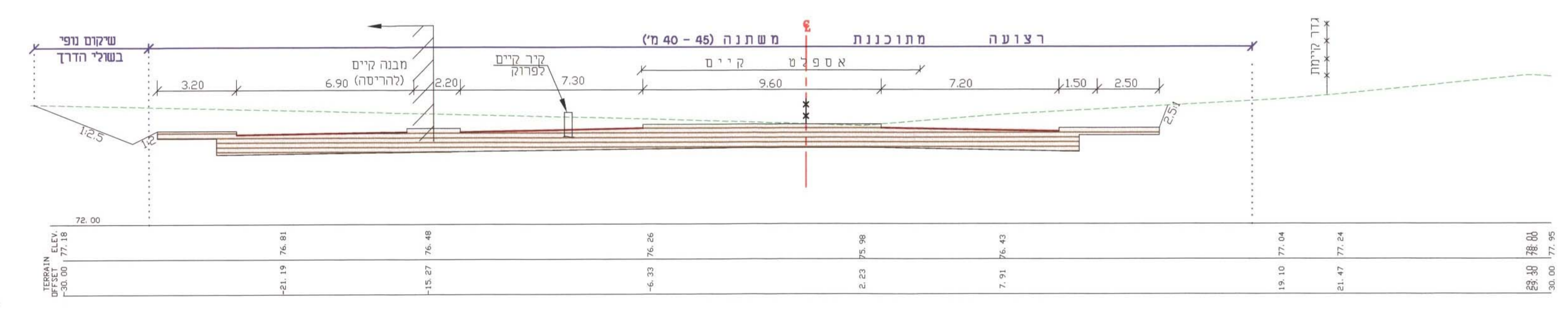
חתך טיפוסי 3-3 (1049-1073)



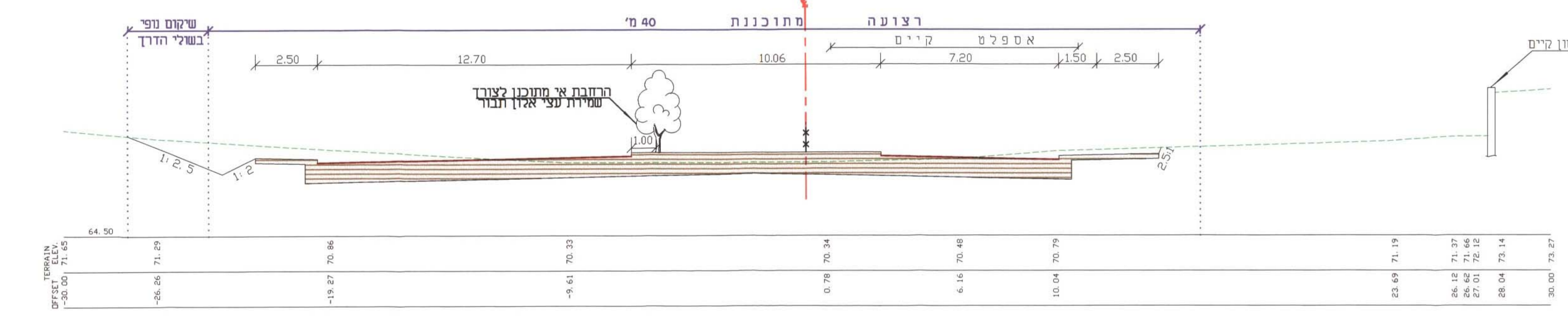
חתך 9-9 מקומי



חתך 8-8 מקומי



חתך 7-7 מקומי



חתך 6-6 מקומי

משרד הנדסה תת-קרקעית