

# תוכנית בינוי מחוז הצפון

מכוא העמקים  
18-07-18  
נתקבל

מרחב תכנון מקומי - מבוא העמקים  
תחום שיפוט מוניציפלי - מועצה מקומית כפר כנא  
המקום

כפר כנא  
גוש 17387 חלק מחלקה 3 מגרש 11

היוזם  
מוחמד יחיא טאהא ת"ז 055755003 טל: 04-6519866  
אברהים יחיא טאהא ת"ז 056945694  
מוחמד נאיף טאהא 2063028 כפר כנא

עורך הבקשה  
אבו ליל עבד-אלחפיו אדריכל  
ת.ד. 59863043 טלפקס: 04-6466815

טבלת חנייה		
מגרש מס' 3/11/2	מגרש מס' 3/11/1	ק"מ קרקע
2	2	קומה א-ב מעל 120 מ"ר
3	3	סה"כ
5	5	

טבלת יחיד		
מגרש מס' 3/11/2	מגרש מס' 3/11/1	מס' יחיד קיימות
3	2	מס' יחיד מוצעת
0	1	סה"כ
3	3	

ועדה טכנית "מבוא העמקים"  
אישור תכנית מס' 56135321  
תועדה חקיקתית החליטה לאשר את התכנית  
ב-12.06.18  
מס' 56135321

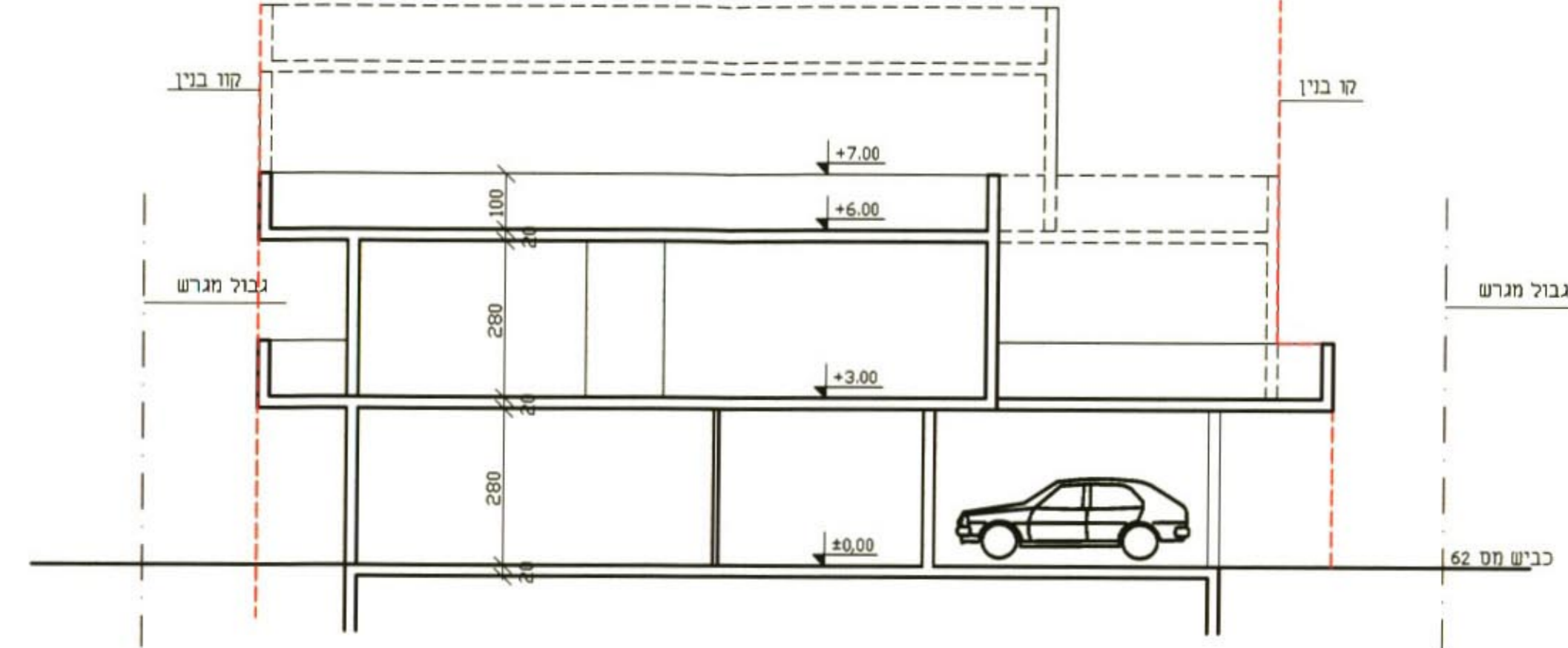
תועדה על אישור תכנית מס' 56135321  
מורכבת מ: 56135321  
מס' 56135321

התכנית  
בעתונה  
10.n.06

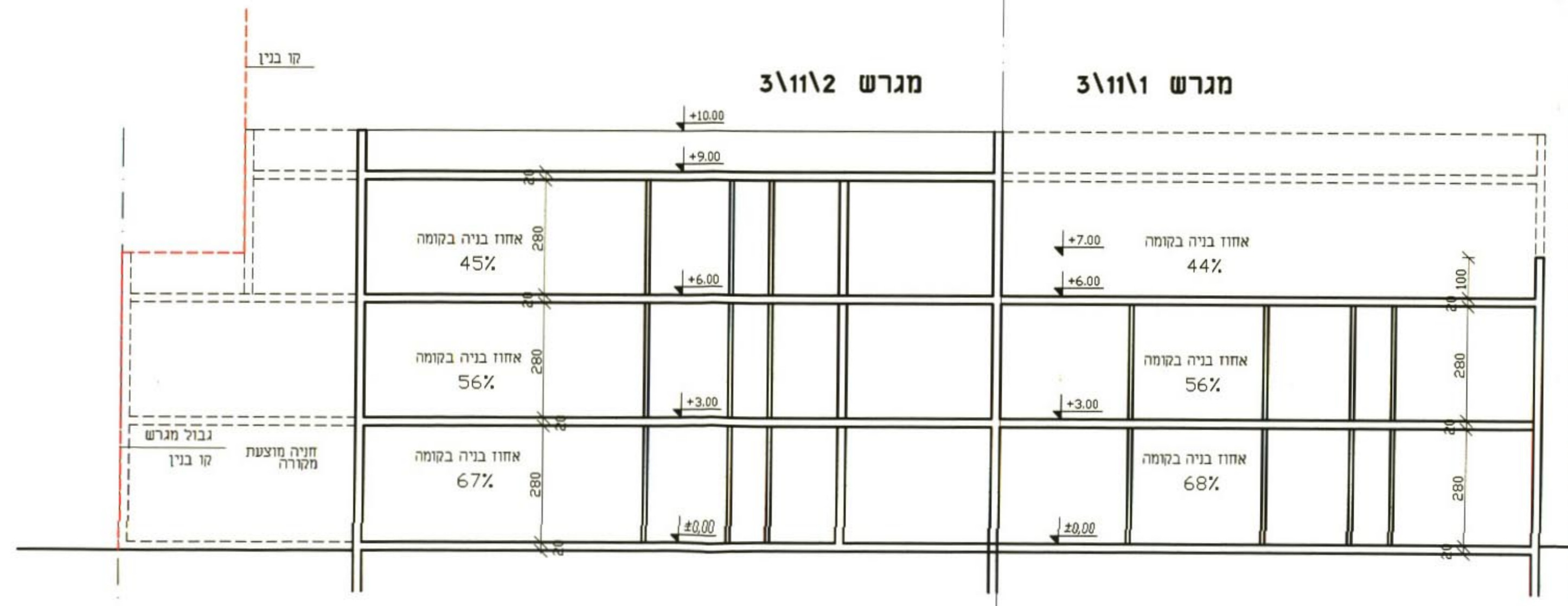
נבול מגרש

קו בנין

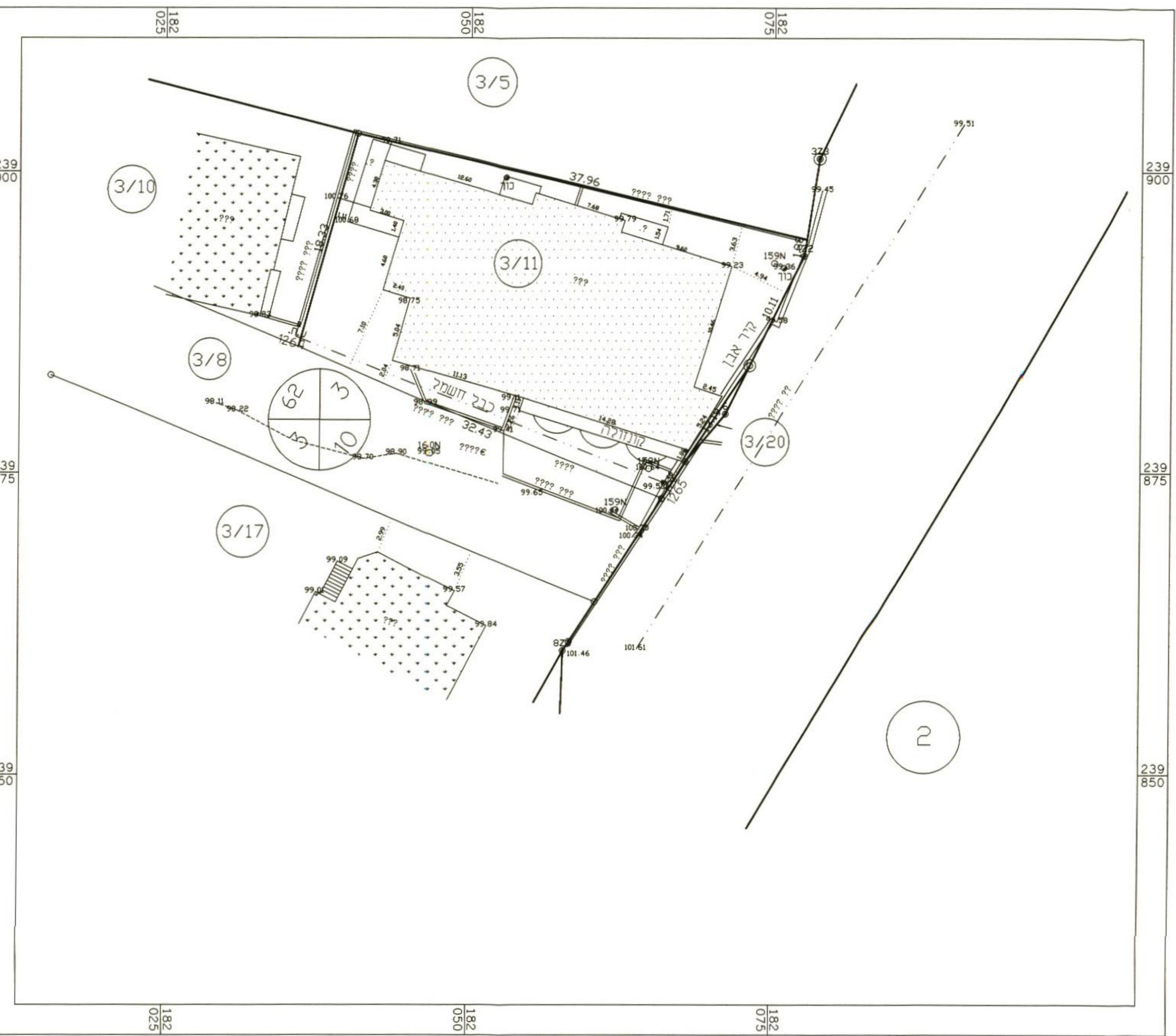
כניש מס' 62



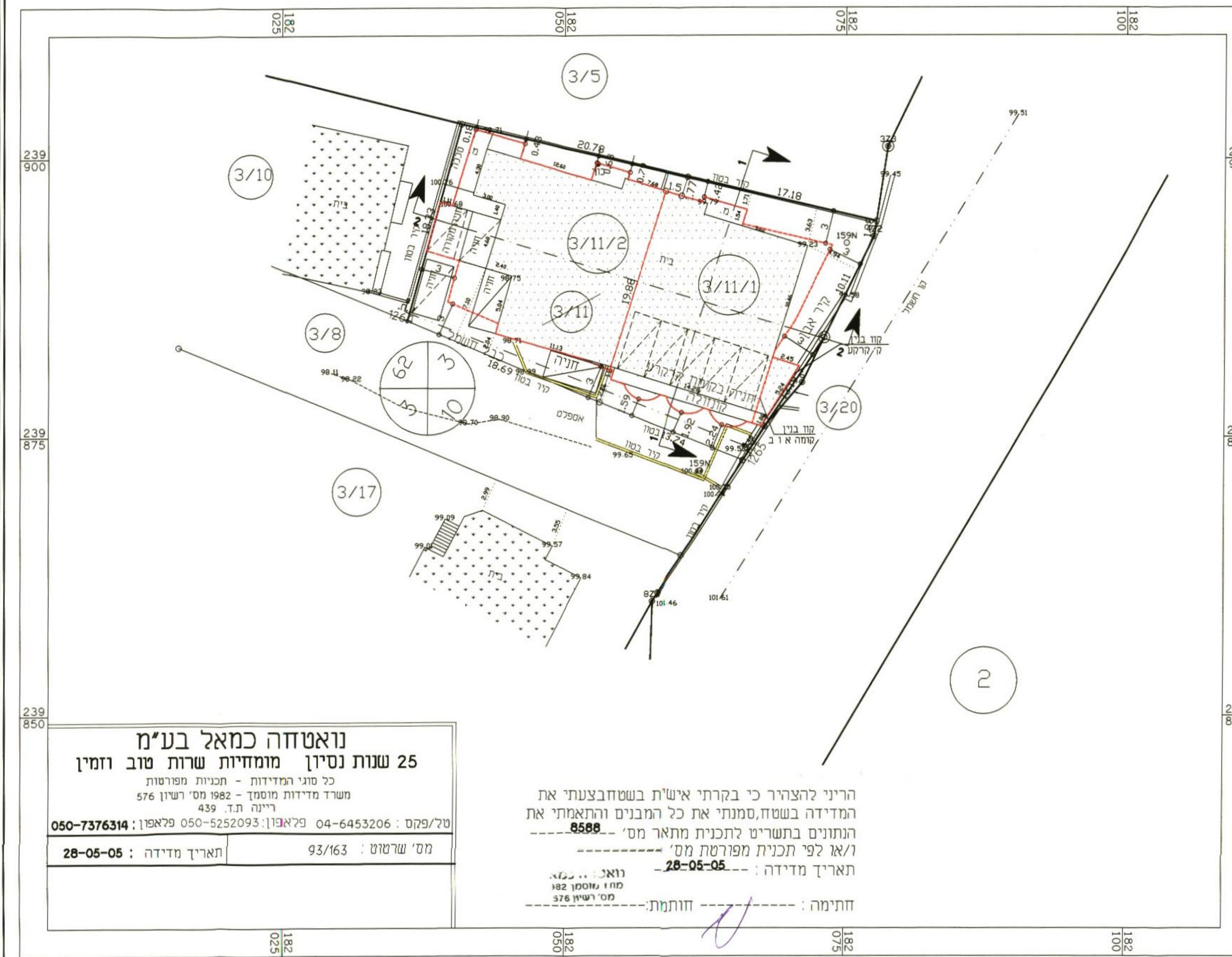
חתך 1-1 קנ"מ 1:100



חתך 2-2 קנ"מ 1:100



תוכנית מגרש ע"פ מצב קיים קנ"מ 1:250



תוכנית מגרש ע"פ מצב מוצע קנ"מ 1:250

**נואטחה כמאל בע"מ**  
25 שנות נסיון מומחיות שרות טוב וזמין  
כל סוגי המדידות - תכניות מפורטות  
משרד מדידות מוסמך - 1982 מס' רשיון 576  
ריינה ת.ד. 439

טל/פקס: 04-6453206 פלאפון: 050-5252093 פלאפון: 050-7376314

מס' שרשוט: 93/163 תאריך מדידה: 28-05-05

הריני להצהיר כי בקרתי אישית בשטח בצעתי את המדידה בשטח, סמנתי את כל המבנים והתאמותי את הנתונים בתשריית לתכנית מתאר מס' 8588 ו/או לפי תכנית מפורטת מס' 28-05-05 תאריך מדידה: 28-05-05

נואטחה כמאל בע"מ  
מח' נאום 182  
מס' רשיון 576

חותמת: \_\_\_\_\_