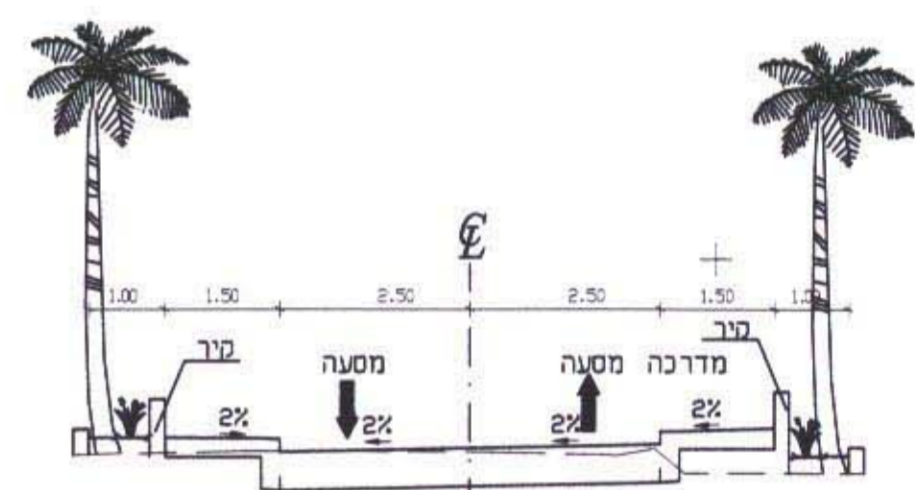
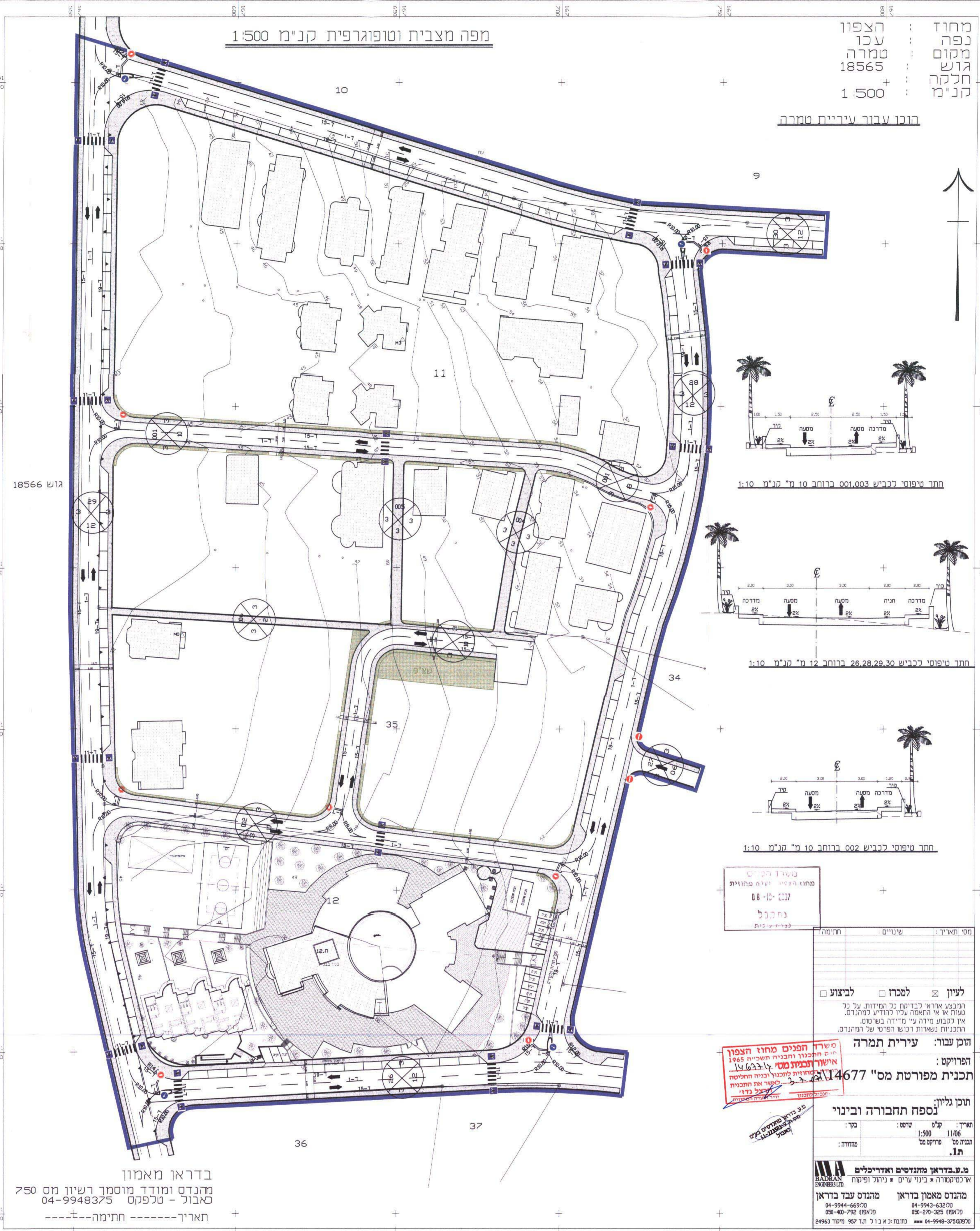


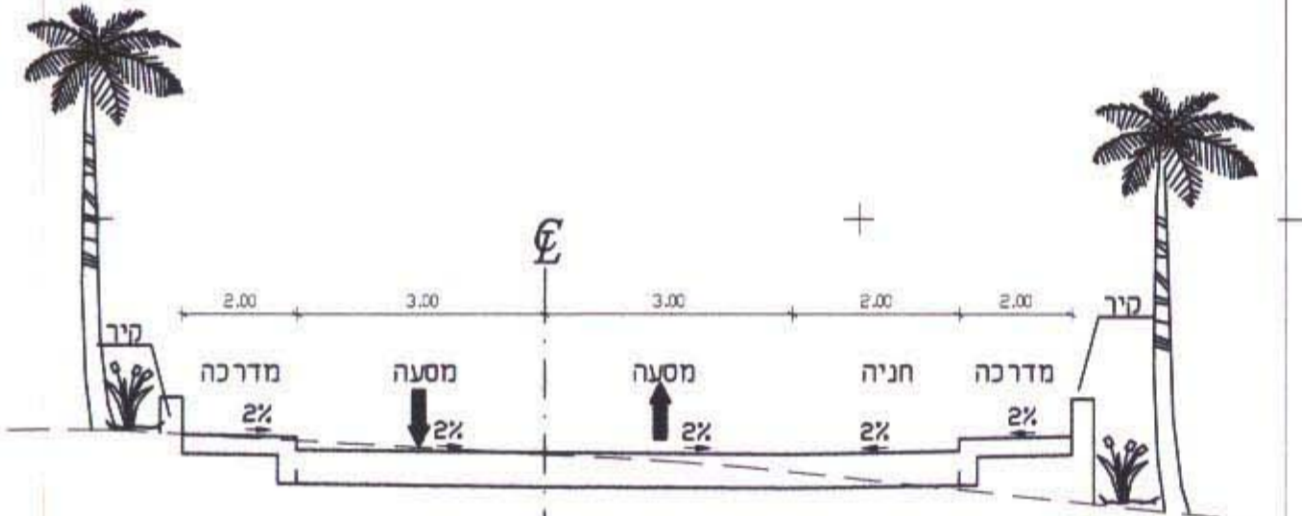
מפה מצבית וטופוגרפית קנ"מ 1:500

מחוז : הצפון
 נפה : עכו
 מקום : תמרה
 גוש : 18565
 חלקה : 1:500
 קנ"מ :

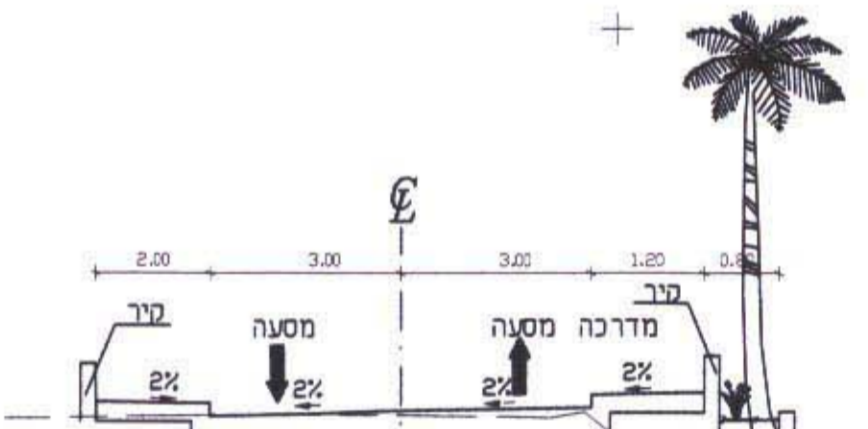
הוכן עבור עיריית תמרה



חתך טיפוסי לכביש 10 מ" קנ"מ 1:10



חתך טיפוסי לכביש 12 מ" קנ"מ 1:10



חתך טיפוסי לכביש 10 מ" קנ"מ 1:10

משרד הפנים
 מחוז הצפון
 08-15-2337
 נתניה

מס' תאריך : שינויים : חתימה :

לעיון למכרו לביצוע
 המבצע אחראי לבדיקה כל המידות על כן
 טעות או אי התאמה עליו להודיע למהנדס.
 אין למבצע מידה ע"י מדידה בשרטוט.
 התכניות נשארות רכוש הפרט של המהנדס.

הוכן עבור : עיריית תמרה
 הפרויקט :
 תכנית מפורטת מס' 14677
 תוכן גליון :
 נספח תחבורה ובינוי

האריך :	קנ"מ :	שרטוט :	בק : :
11/06	1:500		
הכנת מס' :	פרויקט מס' :	מתוודה :	
1.			

מ.ע. בדראן מהנדסים ואדריכלים
 ארכיטקטורה * בינוי ערים * ניהול ופיקוח
 מהנדס מאמון בדראן : 04-9943-632
 מהנדס עבד בדראן : 04-9944-669
 טלפון : 050-400-792
 פקס : 050-270-325
 תל אביב : 04-9948-375

בדראן מאמון
 מהנדס ומודד מוסמך רשיון מס' 750
 טלפון : 04-9948375
 תאריך - חתימה

הודעה על אישור תכנית מס' 14677
 מרשמה בלילות הפרסומים מס' 12.12.07