

משרד הפנים מחוז הצפון  
 חוק התכנון והבניה תשס"ה 1965  
 אישור תכנית מס' 15834  
 מועדה המקומית לתכנון ובניה החליטה  
 ביום 9.1.08 כאשר את התכנית  
 תצל נד"י  
 סג"ל סלמון יו"ר הוועדה המקומית

הועדה המקומית לתכנון ובניה  
 מ"ה תכ"ל  
 14-02-2008  
 כ"ג ט"ז

החש"ל אישור תכנית מס' 15834  
 מרסיה בילקוס התמימים מס' 5835  
 ביום 21.7.08

נספח בינוי ופיתוח

מחוז הצפון  
 מרחב תכנון מקומי : מעלה הגליל  
 תחום שיפוט מוניציפלי : מ"א מעלה יוסף  
 שם הישוב : צוריאל

מס' התכנית : ג' / 15834  
 שם התכנית : תכנית מפורטת מס' ג' / 15834 ; שנוי יעוד השטח  
 בגוש 19908 ח"ד 1 מאזור חקלאי לאזור חקלאי מיוחד.  
 התכנית מהווה שנוי לתכנית מס' ג' / 10298 המאושרת.

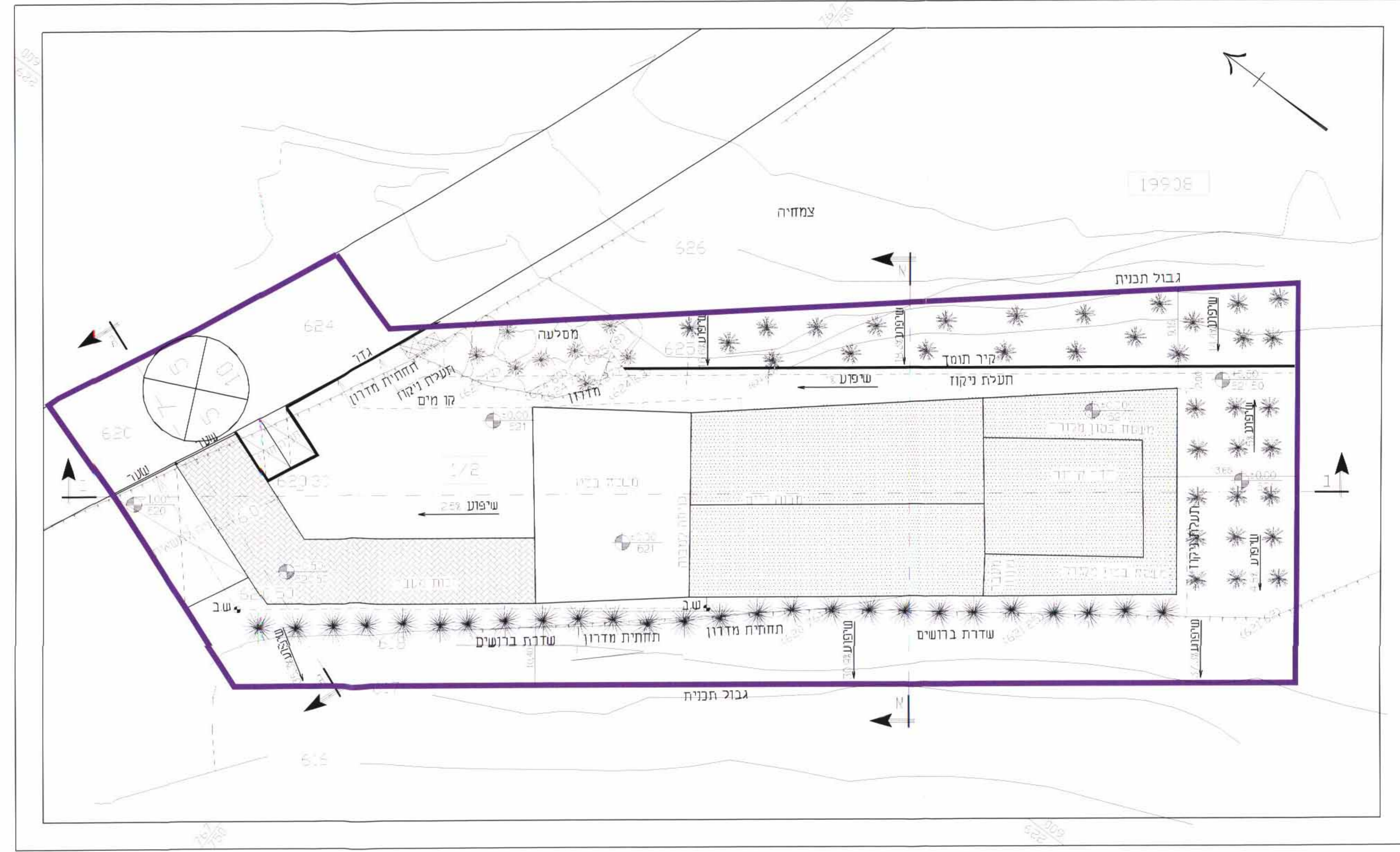
יוזם התכנית : אתי פרץ ת.ז. 057262693  
 אבנר פרץ ת.ז. 057335069  
 מושב צוריאל; משק 63; מיקוד 25150  
 טל': 04-9978949; פל': 054-9990722  
 בעל הקרקע : מנהל מקרקעי ישראל - מחוז צפון.  
 רח' חרמון 2; ת.ד. 580 קרית הממשלה.  
 נצרת עילית; מיקוד 17105  
 טלפון: 04-6558211; פקס: 04-6543273  
 עורך התכנית : אינג' פאדל פאעור-רישוי מס' 24944  
 ת.ד. 38, כפר-סמיע; מיקוד 25188  
 טלפון: 04-9977050, נייד: 050-5380940  
 כתובת הדוא"ל: fadelf1@017.net.il

אדריכל נוף : נעם מסד, ת.ז. 55425136  
 רח' מירון 31 כפר ורדים  
 טלפון: 04-9975931, נייד: 050-4076258

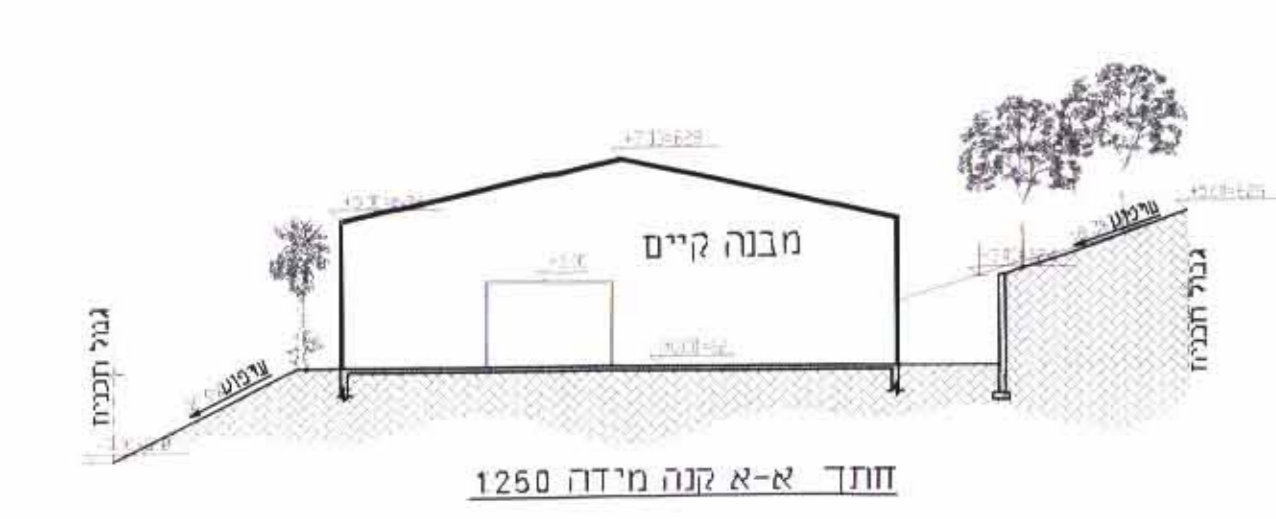
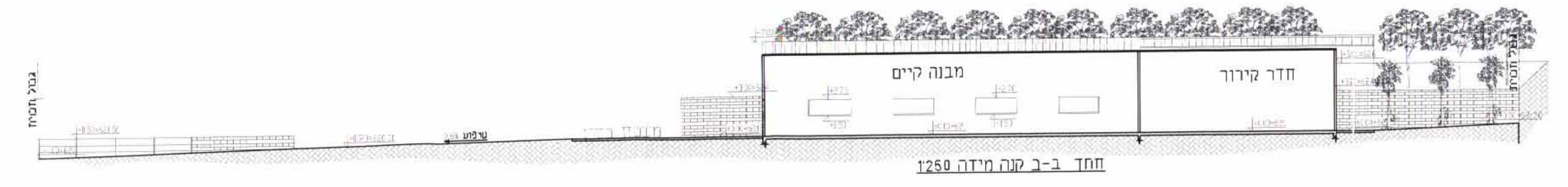
מודד מוסמך : נידאל פואח'רי מס' רישוי 925  
 כפר מזרעה; מיקוד 25230  
 טלפון: 04-9821573, נייד: 050-5202808

שטח התכנית : 3.643 דונם.  
 הקרקע הכלולה בתכנית: גוש 19908: ח"ד 1.

תאריך הכנת התשריט: 11.02.08



תכנית בינוי קנה מידה 1:250



*[Handwritten signature]*

מנהלס מאדל פאעור  
 מ"ר 24944  
 כפר/סמיע

אוריאל נעם מסד  
 מוסמך/מומסך

נידאל פואח'רי  
 מוסמך/מומסך

חתימת יוזם התכנית  
 חתימת בעל הקרקע  
 חתימת עורך התכנית  
 חתימת אדריכל נוף  
 חתימת המודד