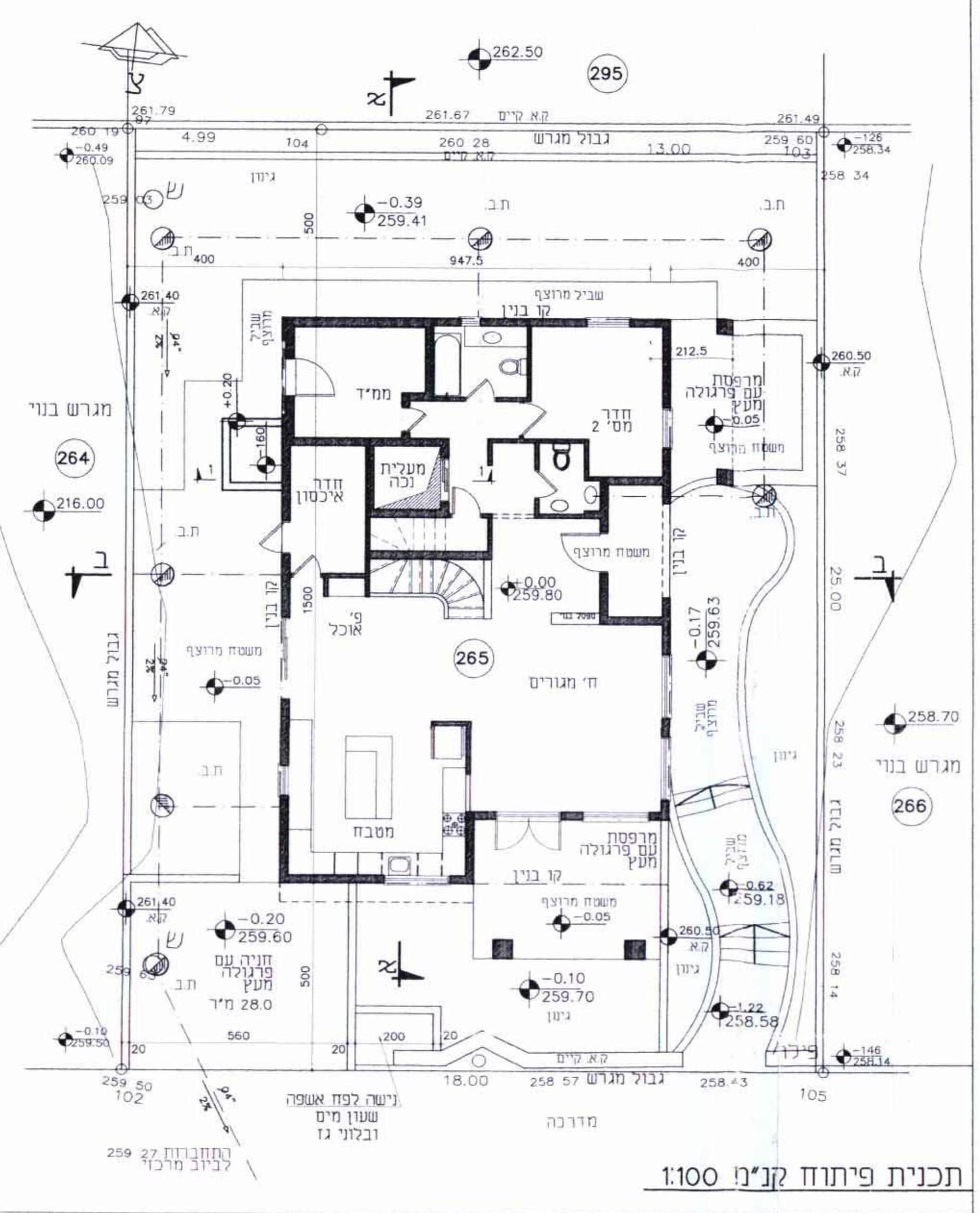
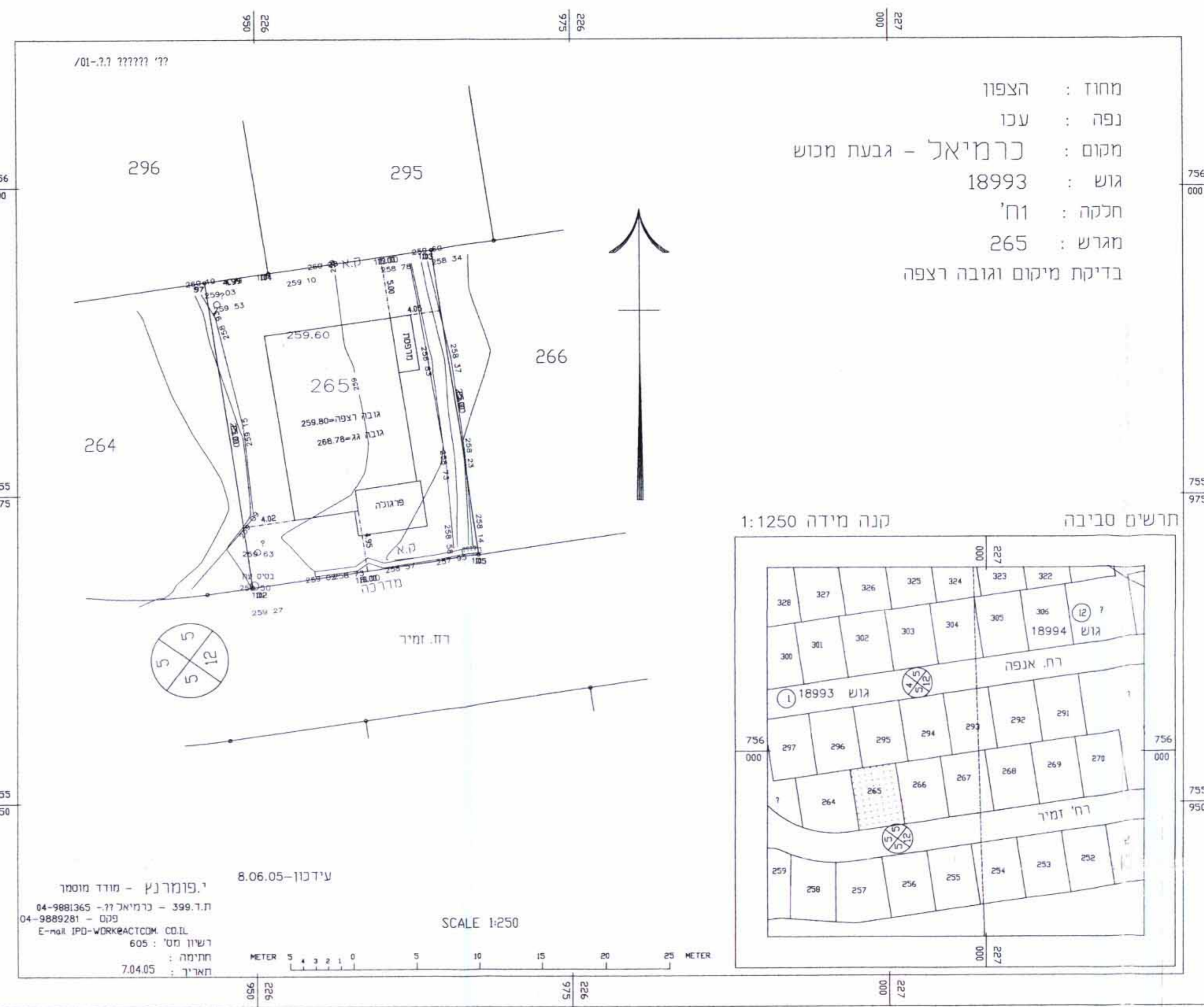


חזנית א - א קנ"מ 1:100

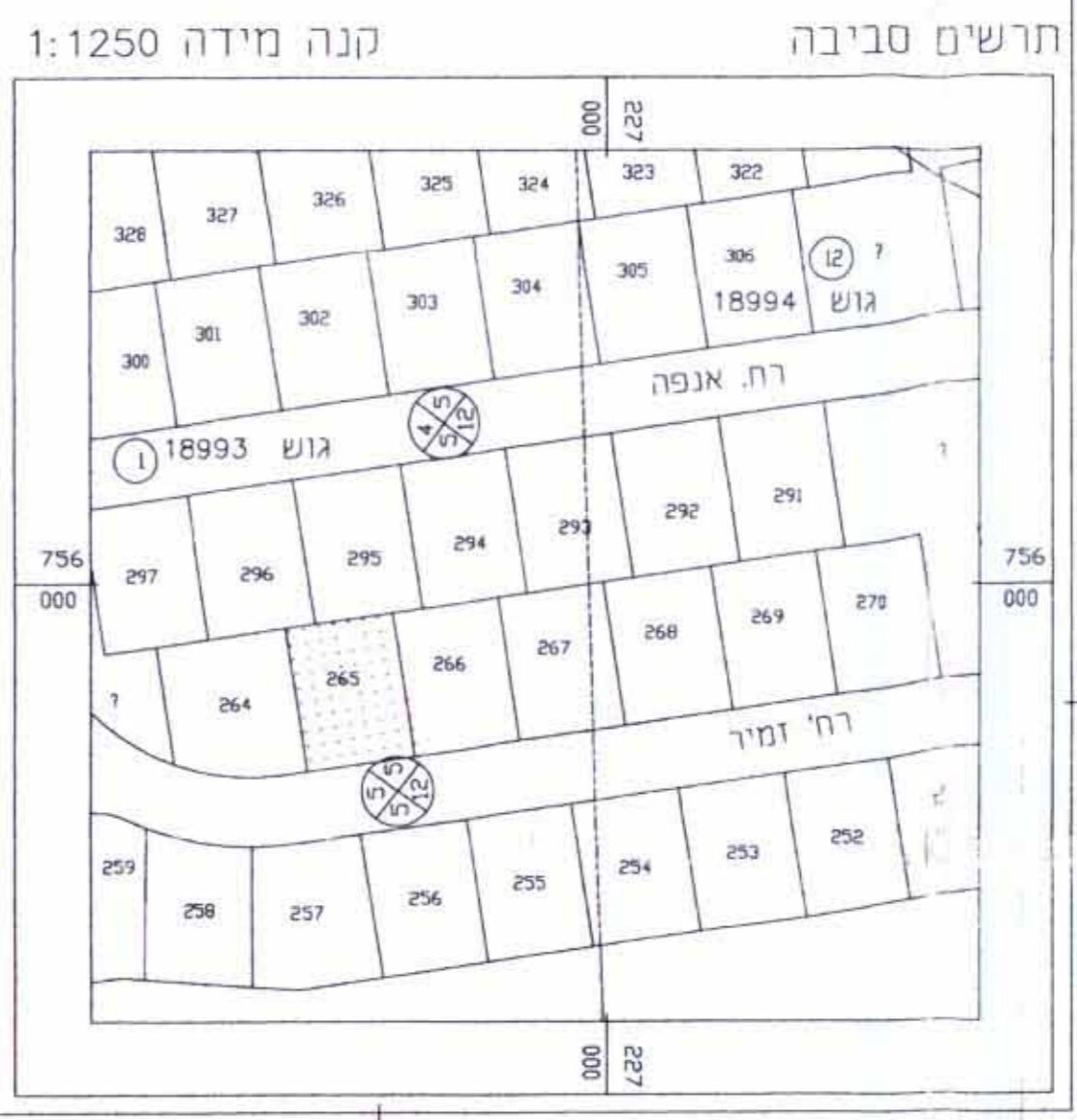


תכנית פיתוח קנ"מ 1:100



י.פומרנאן - מודד מוסמך
 ת.ד. 399 - כרמיאל 77 - 04-9881365
 פקס - 04-9889281
 E-mail: ipo-work@actcom.co.il
 רשיון מס': 605
 תחילת: 7.04.05
 תאריך: 17.01.06

SCALE 1:250
 METER 5 10 15 20 25 METER



קנה מידה 1:1250
 תרשים סביבה

מחוז : הצפון
 נפה : עכו
 מקום : כרמיאל - גבעת מכוש
 גוש : 18993
 חלקה : ח'
 מגרש : 265
 בדיקת מיקום וגובה רצפה

תכנית מס. מק/כר 12/11053

מגרש 265. שכי גבעת מכוש
 שינוי בינוי וגובה בנין
 מהווה שינוי לתכנית מתאר מקומית
 מס. ג 11053 גבעת מכוש כרמיאל בתוקף.
 תכנית בינוי

איחוד וחלוקה	מסמכת ראשית	אופי התכנית
וועדה מקומית	תכנית שניתן מכוחה להוציא היתרים	

מחוז : צפון
 מרחב תכנון מקומי : כרמיאל
 רשות מקומית : כרמיאל
 שטח התכנית : 0.450 מ"ר
 קנה מידה : 1 : 100

גושים וחלקות בתכנית :

גוש	סוג הגוש	חלקה	מגרש
18993	רשום	ח	265

חותמות מוסד התכנון : חותמות מועצה מקומית :

מחוז	צפון	מחוז	צפון
נפה	עכו	נפה	עכו
מקום	כרמיאל	מקום	כרמיאל
גוש	18993	גוש	18993
חלקה	ח	חלקה	ח
מגרש	265	מגרש	265
תאריך	31/10/06	תאריך	31/10/06
עורך	י.פומרנאן	עורך	י.פומרנאן

שמות ותחיתום :

שם	תפקיד	חתימה
יוזם התכנית	אבו בינו אורה	
מניש התכנית	רח זמיר 34 כרמיאל	
בעל הזכויות בקרקע	מיוגל מוקרטי ישראל ואחרים	
עורך התכנית	קרייס ויקטוריה אדריכלית	
מועד		