חתכים טיפוסיים

קנ"מ 1:100

כבישים ברוחב 14 מ'

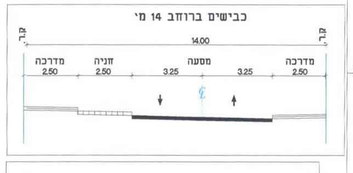

כבישים ברוחב 13 מ'

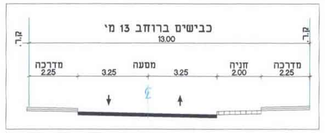

כבישים ברוחב 12 מ'

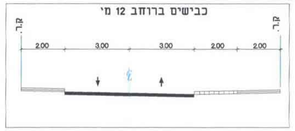

דרך משולבת ברוחב 8 מ'

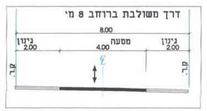

מס'	הערות ושינויים: תאור	תאריך
5.	הוספת חתך כביש 14	8/11/06
4.	שינויים כלליים	18/9/06
3.	שינויים כלליים	5/6/06
2.	שינויים כלליים	18/5/06
1.	שינויים כלליים	25/4/06

- המבצע אחראי לבדיקת וכלהאמת המידות באתר וקביו לוודיש למפקח ולמתכנן על כל שגוי או אי התאמה בטרם ימשך בעבודתו.
- המתכנן רשאי בכל זכויות וקביעת בתוכנית זו ואין קשורה שרטוט בלשהו בתוכנית וברשימות הנלוויים בה כלא הבנת המסמה בכתב.
- אין לקבוע את המידות על ידי מדידה ממך שרטוט זה.
- באחריות הקבלן לבצר את המידות בעת הביצוע בחלום.

לעיון	לאישור	למכרז	לביצוע
○	◎	○	○
	11.2005		

המזמין:

קיבוץ לוטם

שם הפרויקט:

יער תחבורתי לתבי"ע

שם התוכנית:

נספח תנועה וחתכים טיפוסיים

תכנון:	עביר	ביצוע:	ע.קורן
שרטט:	עביר		
קנ"מ:	1:500	תאריך:	16.11.2005
מספר תוכנית:	612-07-1h	מהדורה:	0
שם הקובץ:	612-07-1H.dwg		

מתוף מהנדסים
מזקר מכונן ופקוח בהנדסת תחבורה
מצפה 70-אל, 17,ד, אשחר 25167 טל': 04-9966640
matop@netvision.net.il
פקס: 04-9966630 www.matop-eng.co.il

612-07-2h

612-07-1h

טבלת איזון חניה

סימון קטגוריה	כמות	דרישת תקן	כמות חניה נדרשת	כמות חניה שתוכנן במגרש	החניה דרישת חניה
מגרשים מסחריים	121 יח"ד	יח"ד 1/1	121	38	83
מגרשים ציבור מוסדי	121 יח"ד	יח"ד 1/4	30.3	-	30.3
שוח ביטוי מוסד	9770 מ"ר	מ"ר 1/250	39.1	-	39.1
מסחר	1450 מ"ר	מ"ר 1/50	29	-	29
מבר ציבור מוסדים	2650 מ"ר שטח בנוי	1/40×25/100	16.5	-	16.5
סה"כ על פי דרישות התקן			235.9	38	197.9
סה"כ חניות מתוכננות					280

משרד הפנים מחוז הצפון
היתר התכנון והבניה חשכ"ת 1965
אישור תכנית מס' 1728414
מועצה מחוזית לתכנון ובניה חשלישה
תאריך 8.12.09 לאישור תוכנית

1728414