המבצע אחראי לבדיקת המידות ולהתאמתן במקום.
על המבצע לבסר את כל המידות ועל כל טעות או אי התאמה יודיע למפקח ולמתכנן לפני הביצוע.
אין לבצע עפיי מדידה גרפית בשרטט.

ת כ ו צ ה

מהדורה	א	ש	ה	ו	פ	נושא כ'	תאריך	חתימה

א = אדריכל , ש = שלמי , ה = תעתה , ד = דיסקס

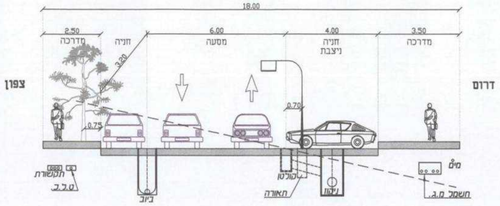

כביש מס' 14 (בין חתכים 33-34)

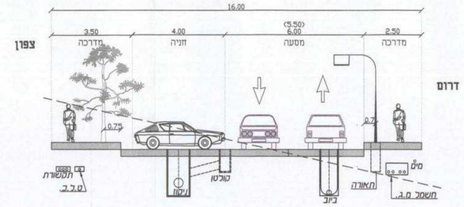

כביש מס' 28

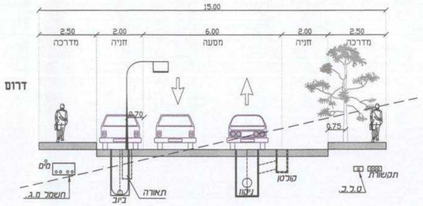

כביש מס' 19.20

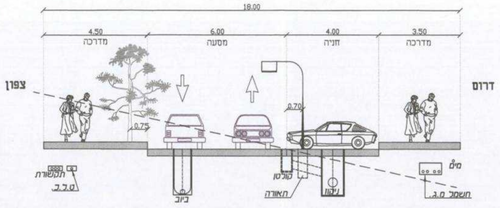

כביש מס' 14 (בין חתכים 39.5-42)

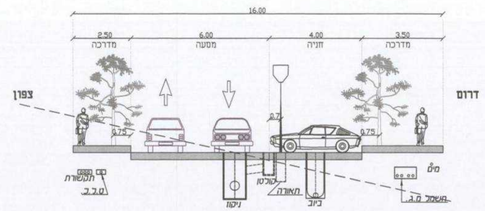

כביש מס' 16 (בין חתכים 0-22)

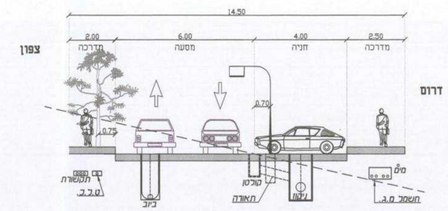

כביש מס' 28 (בין חתכים 20-13)

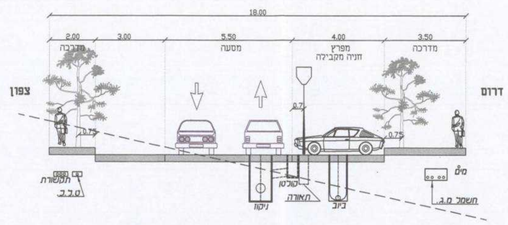

כביש מס' 15 (בין חתכים 2-5)

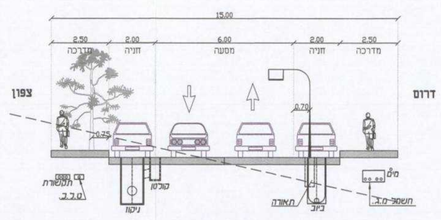

כביש מס' 19

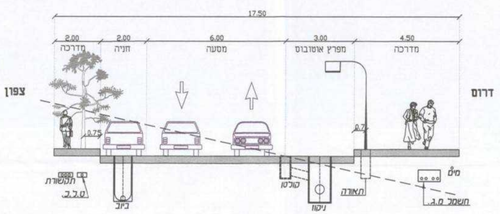

כביש מס' 14 (בין חתכים 53-55)

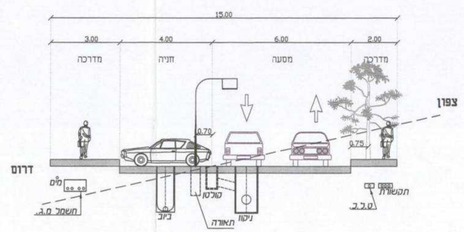

כביש מס' 17

רשימת קבצים:

מהדורה	תאור	תאריך	אשר

Rev. שינויים / סרכונים

מקום ושם העבודה: צפת
רמת רזים דרום

הוכן עבור: משרד השיכון מחוז הגליל

תכנית: חתכים טיפוסים למיקום מערכות
קנ"מ: 1:100
מיזוג הגליון:

מספר התכנית: 3

מהדורה Rev.	נתונים Data	עיון Info.	לאישור Appr.	למכרז Tndr.	לבצוע Exec.
A-1	○	○	●	○	○

תאריך: 8.10.07 תכנן: דב שרטט: טניה
מ.ע. 2228 בדק: מנחם אישר:

כל הזכויות שמורות

AMY-METOM LTD.
מכון התקנים הישראלי
אמי-מתום מהנדסים ויועצים בע"מ
משרד ראשי: רחוב יבנה 3, ת.ד. 4579, חיפה 31044
FAX: 04-868-11-12 :פקס TEL: 04-868-11-11 :טלפון
E-mail: ha-office@anyneton.co.il
סניף המרכז: רחוב יגאל אלון 155, תל-אביב 67891
FAX: 03-636-35-01 :פקס TEL: 03-636-35-00 :טלפון
E-mail: ta-office@anyneton-ta.co.il

D:\ZFATI\2010\Tpusim-MAAR.dwg, 25/01/2011 14:13:39, lanyg, HP 1050C.pc3, Custom 1: 896 x 1200 mm., 1:0.1

משרד הבינוי והשיכון
מחוז תכנון ופיתוח טריטוריאלי
10-02-2011
נ.ת.ק.ב
נכנס לבקרה

תכנית מס' ג/18180
רמת רזים דרום - בנה ביתך מערב
תכנית מפורטת

נספח ד'- כביסים - חתכים טיפוסים למיקום מערכות

גליון מס' 3

תודה על איסור תכנית מס' 18180
מרספה בילקוט הפרסומים מס' .....
מיום .....

איחוד וחלוקה	סמכות ראשונה	אופי התכנית
ללא איחוד וחלוקה	ועדה מחוזית	תכנית שניתן מכוחה להוציא היתרים

מחוז: הצפון
מרחב תכנון מקומי: צפת
רשות מקומית: צפת

הוגש לאישור תכנית מס' 18180 ב-3.11.10
הוגשה הודעה לתכנון ובנייה לאישור את התוכנית
יו"ר הוועדה המקומית לתכנון

שטח התכנית: 153.88 דונם
נספח כביסים: ק.מ. 1:100

גושים וחלקות בתכנית:

מס' גוש	סוג גוש	חלקה בשלמות	חלקי חלקות
13095	מוסדר		24
13096	מוסדר		1
13703	מוסדר		71
13704	מוסדר	2,7-9,20-25,33	1,3-6,10,11,18,19,26-32,37-40,78,119
13964	מוסדר	95	96,97
13965	מוסדר	142	141
13966	מוסדר		44
13977	מוסדר		83,85

חתימות מוסד התכנון:

עדכון: מילוי תנאים למתן תוקף מהדורה: 4 תאריך: 24/01/2011

עמדות וחתימות:

מגיש התכנית	שם: משרד הבינוי והשיכון - מחוז הגליל			חתימה:
	כתובת: לב הנוסקים רח' המלאכה 3, נצרת עילית			
	טלפון: 04-6088222	פקס: 04-6088233	דואל:	
יזם בפועל	שם: משרד הבינוי והשיכון - מחוז הגליל			חתימה:
	כתובת: לב הנוסקים רח' המלאכה 3, נצרת עילית			
	טלפון: 04-6088222	פקס: 04-6088233	דואל:	
בעלי עניין בקרקע	שם: מנהל מקרקעי ישראל - מחוז צפון			חתימה:
	כתובת: ת. ד. 580, נצרת עילית			
	טלפון: 04-6560521	פקס: 04-6558211	דואל:	
עורך התכנית - אדריכל	שם: אדריכלית גליה ויזר			חתימה:
	כתובת: רח' ישרון 3 , חיפה			
	טלפון: 04-8385252	פקס: 04-8378660	דואל: galwarch@zahav.net.il	
עורך התכנית - יועץ סטטוטורי ומתכנן	שם: אדריכלית רוזנברג פנינה			חתימה:
	כתובת: רח' ביאליק 7 , חיפה, 33112			
	טלפון: 04-8666950	פקס: 04-8643132	דואל: pnina-ro@zahav.net.il	
יועץ כביסים	שם: אמי מתום			חתימה: אמי מתום מהנדס/ה ויועצים בע"מ
	כתובת: רחוב יבנה 3, ת.ד. 4579, חיפה			
	טלפון: 04-868-11-11	פקס: 04-868-11-12	דואל: ha-office@anyneton.co.il	
מודד	שם: ר.ג.מ. גיאודזיה והנדסה בע"מ			חתימה:
	כתובת: רח' הרימון 15, עפולה, 18126			
	טלפון: 04-6527636	פקס: 04-6597307	דואל: RGM@RGM.CO.IL	