תכנית מספר ג/16705

מאגר ומט"ש דינור

נספח קווי הולכה ותחנות שאיבה

סוג איחוד וחלוקה	מסמכי התכנית המחייבת	היחידים או הרשויות
ללא איחוד וחלוקה	הנחיה מחייבת	תכנית שנקבע סכומה לעניין היחידים או הרשויות

מחוז : צפון
מרחב תכנון מקומי : גולן
רשות מקומית : מועצה אזורית גולן
יישוב : יהונתן, אניעם
שטח התכנית : 6035.7 דונם
קנה מידה: 1:50, 1:10,000

נושאים וחלקות בתכנית:

נושא	מס' חלקה	שלבות בפרוטוקול	מקור הגדרה
201000	מדדי	–	9
תחנת מדדי			

חתימות מוסד התכנון :

מוסד תכנון מחוזי
חתימת יו"ר הוועדה המחוזית
משרד הפנים מחוז הצפון
חתימת הוועדה המקומית
אחראי תכנית מקומית
חתימת יו"ר הוועדה המקומית
מהנדס הוועדה המקומית
שלבי בלבול

שלבי: מיפוי תשיש נמחק מחוקק מחדורה : תאריך עדכון: 09.2009

שמות רחתימות :

יזם התכנית	מועצה אזורית גולן רח' גן שמרון רמת הגולן מיקוד	04-6964026	04-6965713
מגיש התכנית	מועצה אזורית גולן רח' גן שמרון רמת הגולן מיקוד	04-6964026	04-6965713
בעל הקרקע בגרעין	מינהל מקרקעי ישראל רח' הלוחמים 2, ת.ד. 580 קריית עקרון	04-6450213	04-6550801
עורך התכנית	אביאל בשם אדריכל ומרחב בע"מ רח' הנרייטה סולד 13, ת.ד. קריית שמואל	04-6634668	04-6634677
מודד	דאמון מודדים - מאיר רשף ר.מ. 96 מרכז המקצוע רח' הנגר 4	09-7991198	09-7999333

תאריך עדכון פרוטוקול

מבנית שטחים :

תחנת שאיבה אניעם

מצב מאושר				מצב מוצע			
יעוד	בחזון	כ-%	יעוד	בחזון	כ-%		
שטח חמצה	0.2	100.0	שטח מחנים ונדיים	0.2	100.0		
מרוץ	0.2	100.0	מרוץ	0.2	100.0		

תחנת שאיבה יונתן

מצב מאושר				מצב מוצע			
יעוד	בחזון	כ-%	יעוד	בחזון	כ-%		
שטח ציבורי פתוח	0.6	33.3	שטח מחנים ונדיים	0.6	100.0		
שטח מבני חשמל	0.4	66.7					
מרוץ	0.6	100.0	מרוץ	0.6	100.0		

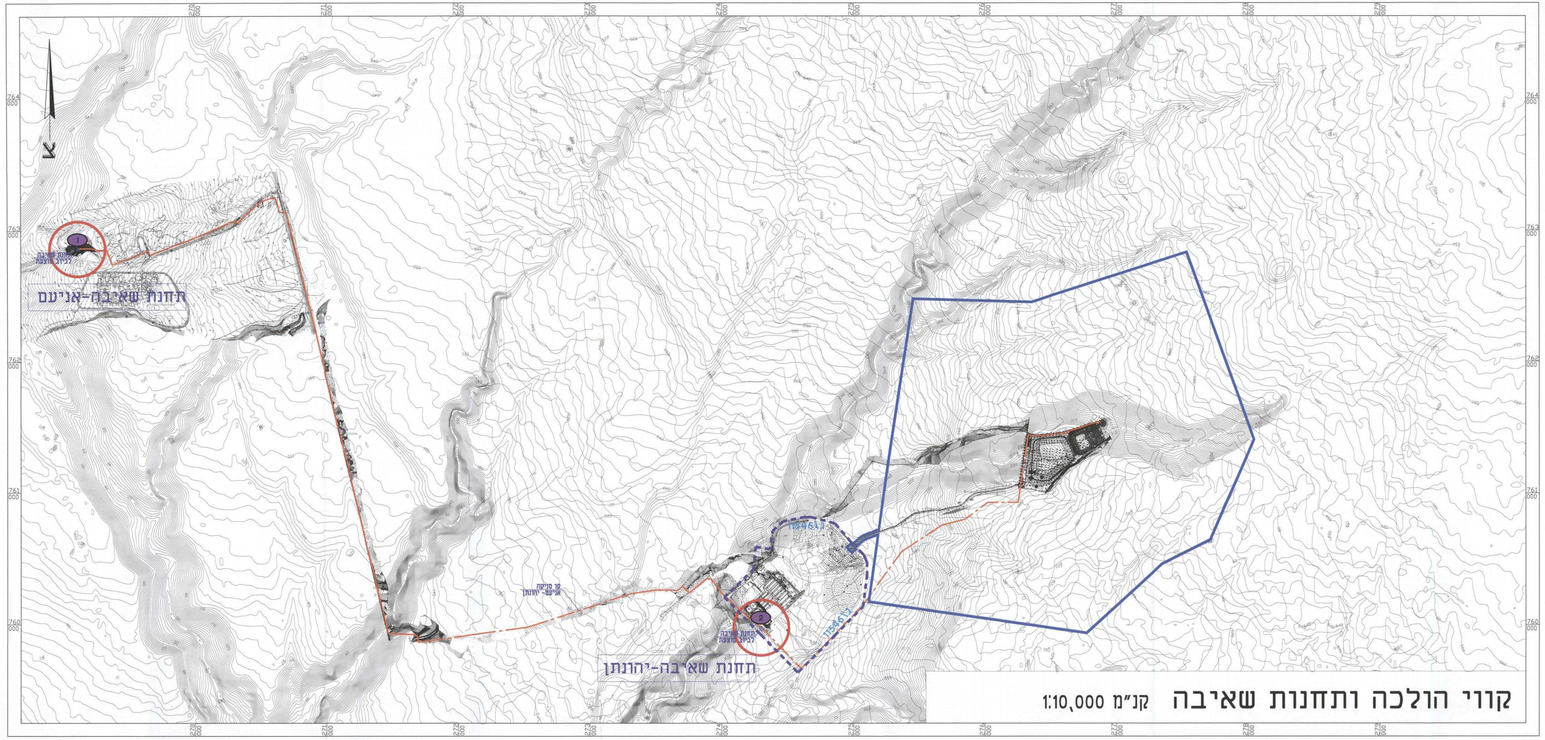

קווי הולכה ותחנות שאיבה קנ"מ 1:10,000

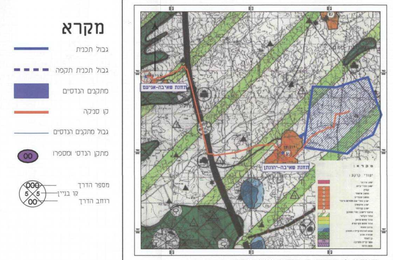

תמ"א 34\ג\ל למשק המים-נחלים וניקוז קנ"מ 1:50,000

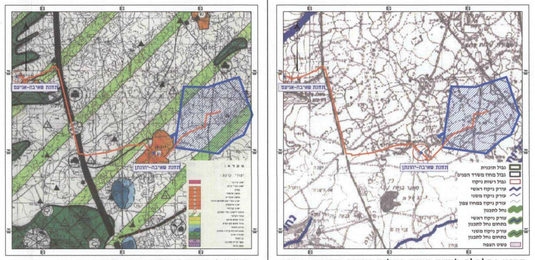

תמ"מ 2 שינוי 3 קנ"מ 1:50,000

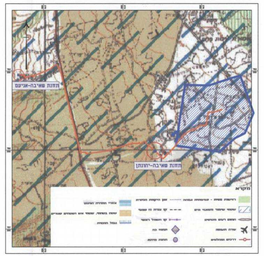

תמ"א 34 למשק המים (ביוב) קנ"מ 1:50,000

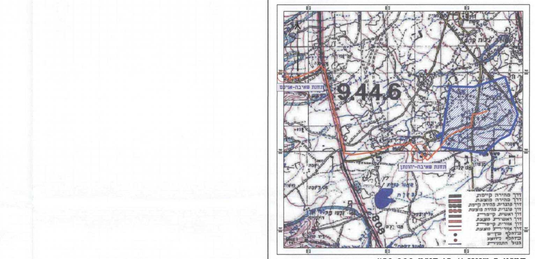

תמ"מ 35 תשריט הנזיות סביבתיות קנ"מ 1:50,000

תמ"א 3 שינוי 11 בי קנ"מ 1:50,000

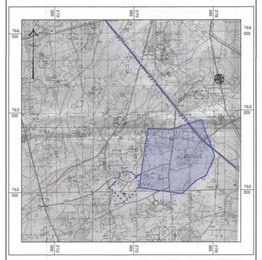

תמ"א 35 תשריט מרקמים קנ"מ 1:50,000

תרשים סביבה קנ"מ 1:50000

1. תחנת שאיבה אניעם

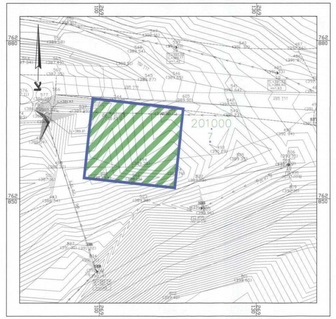

מצב קיים קנ"מ 1:250

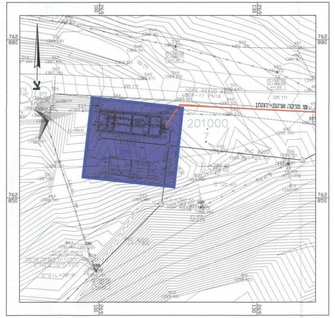

מצב מוצע קנ"מ 1:250

2. תחנת שאיבה יונתן

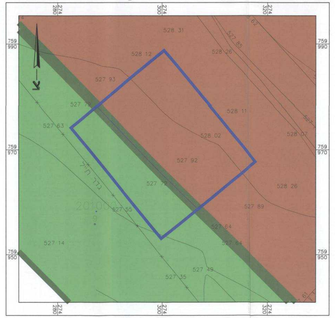

מצב קיים קנ"מ 1:250

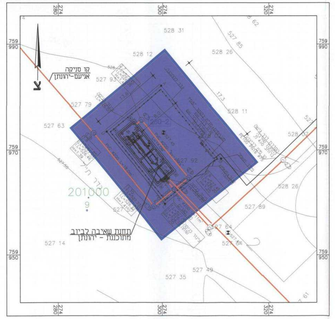

מצב מוצע קנ"מ 1:250

מקרא

- גבול תכנית
- גבול תכנית תקפה
- מתכנים הנדסים
- קו סלקה
- גבול מתכנים הנדסים
- מתקן הנדסי וסכמרי
- מספר הדרך
- קו בניין
- רוחב הדרך

מקרא מצב מאושר

- קרטס חקלאות
- גבול מתכנים הנדסים

מקרא מצב מוצע

- קו סלקה
- גבול מתכנים הנדסים
- מתכנים הנדסים
- תא שטח

מקרא מצב מאושר תכנית ג\11546

- שטח ציבורי פתוח
- שטח מבני חשמל
- גבול מתכנים הנדסים

מקרא מצב מוצע

- קו סלקה
- גבול מתכנים הנדסים
- מתכנים הנדסים
- תא שטח