

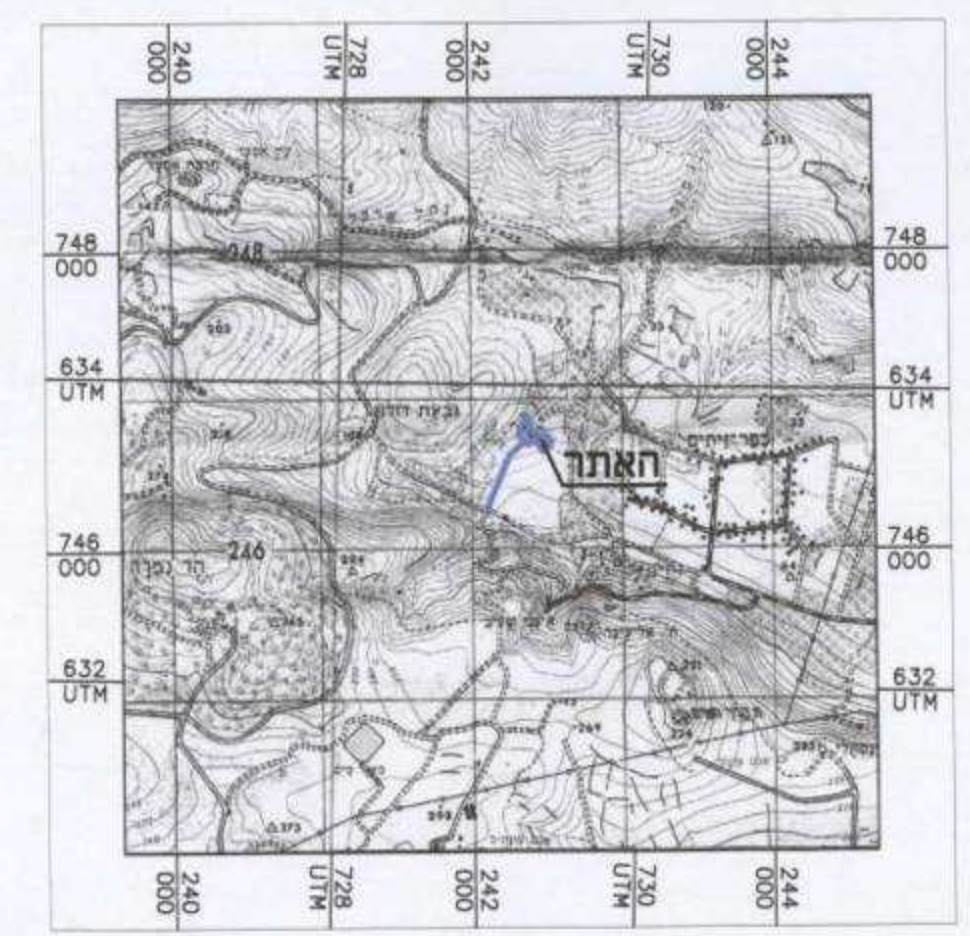
# תכנית בינוי

## קני"מ 1:500

### מקרא תכנית

	גבול תכנית
	קו בניין
	מסי מגרש
	מסי חלקה
	גבול חלקה
	מסי גוש
	גבול גוש

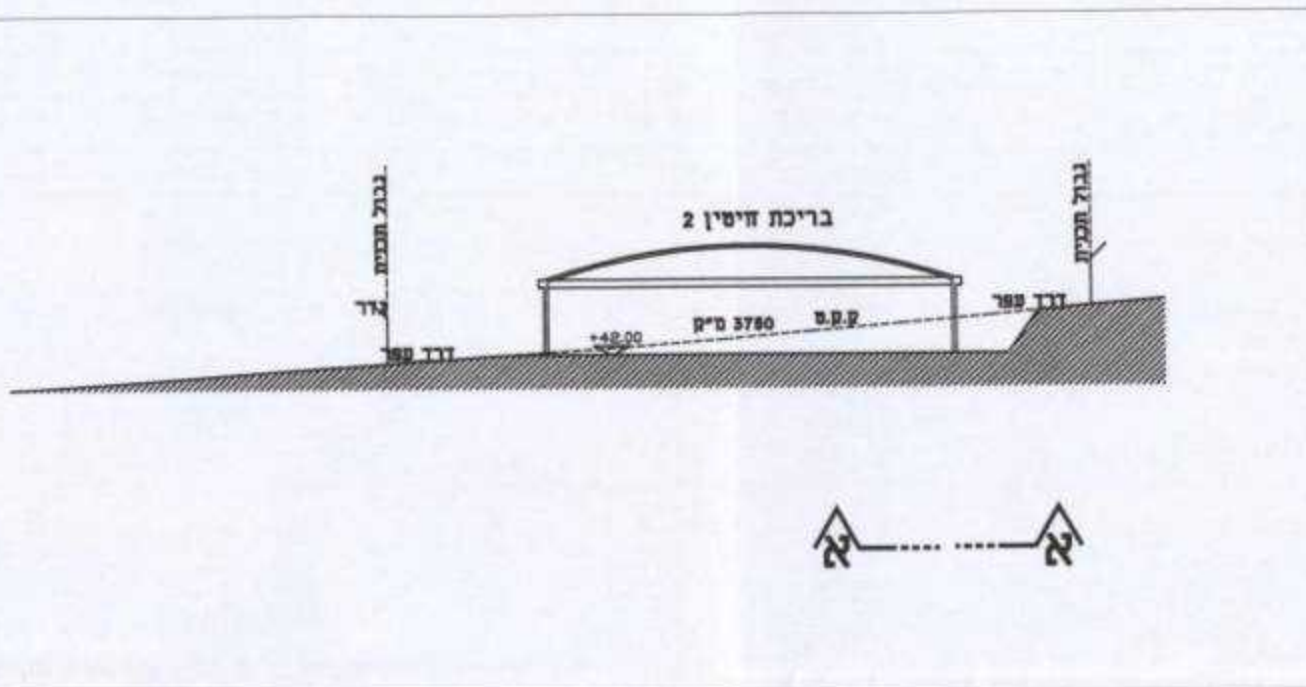
- ### מבנים מקרא:
- 1 בריכה
  - 2 בית גנרטור
  - 3 צריף חשמל
  - 4 מאצרה למיכלי סולר



תרשים האזור קני"מ 1:50000

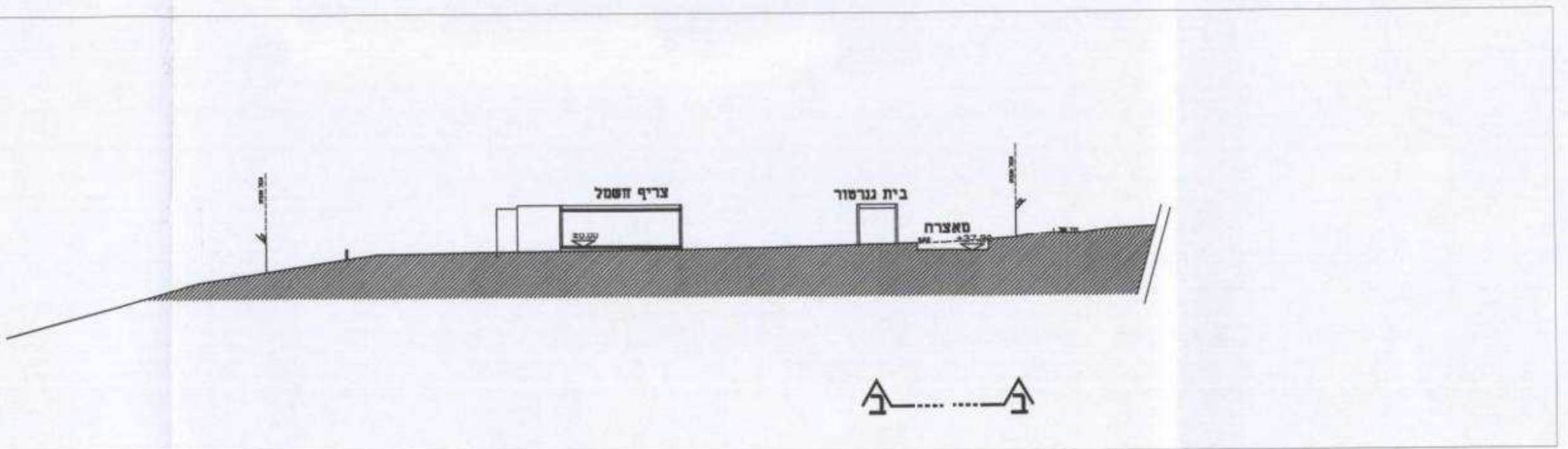
### חתך א-א

קני"מ 1:500




### חתך ב-ב

קני"מ 1:500



### חתימת מוסדות התכנון:



## תכנית מס': ג/14681

### ברכות חיסון 2

### נספח בינוי

סוג התכנית	סוג איחוד וחלוקה	סמכות ראשית	חיתום או הרשאות
מפורסת	ללא איחוד וחלוקה	ועדה מחוזית	תכנית שמותכה ניתן לדבצ'א רותרים או הרשאות

מחוז: **צפון**  
 מרחב תכנון מקומי: **גליל תחתון**  
 רשות מקומית: **מועצה אזורית גליל תחתון**  
 שטח התכנית: **6.23 דונם**  
 קני"מ: **1:500**

### גושים וחלקות בתכנית:

חלקה	סוג גוש	סוג חלקה	חלקות בשלמותן	חלקי חלקות
17324	מוסדר	17324	-	12.13.14.15.16.33
17325	מוסדר	17325	-	1.2.4.5.6
17326	מוסדר	17326	-	62.63.91

**מחזורת:** תאריך: 19.09.11  
**משרד הפנים מחוז הצפון**  
 חוק התכנון והבניה תשכ"ח 1965  
**אישור תכנית מס' 14681**  
 הועדה המחוזית לתכנון ובניה ת"ת  
 ב-16.10.11  
 יו"ר:

**שלב:** מתן תוקף  
 הודעה על אישור תוכנית מס' 14681  
 מרשמה ביטולו הישגייה מס'

### שמות וחתימות:

מגיש התכנית:	חב' מסרות בע"מ מרחב צפון	מספר עות: _____	מספר עות: _____	מספר עות: _____	מספר עות: _____
יו"ר בפועל (אם רלוונטי):	חב' מסרות בע"מ מרחב צפון	מספר עות: _____	מספר עות: _____	מספר עות: _____	מספר עות: _____
בעל עניין בקרקע:	חב' מסרות בע"מ מרחב צפון	מספר עות: _____	מספר עות: _____	מספר עות: _____	מספר עות: _____
שדרן התכנית:	יעקב מזור מחקנו עור"ם	מספר עות: 05698832	מספר עות: _____	מספר עות: _____	מספר עות: _____