תכנית מפורטת ג\17305
קידוח אבליים

תכנית מפורטת

איחוד וחלוקה	מסכות ראשית	אופי התכנית

סמוך:
מרחב תכנון מקומי:
תחום שיפוט מוניציפאלי:
מקום:
שטח התכנית:
קנ"מ:

גוש	חלקות בשלמותן	חלקי חלקות

שלב: מתן תוקף
מהדורה: 5
תאריך: 28/12/11

חותמות מוסד התכנון:

שמות וחתימות:

יזום / מגיש התכנית		
בעל חקרקע		
עורך התכנית	אדריכל נוף משה לנר לנר אלחנתי אדריכלות נוף בע"מ רחוב הלוחמים 2 משרדי העמותה פרדס הכרמל 70 מיקוד 04-8577441 :טלפון 04-8577439 :פקס דוא"ל: office@la-nof.co.il	

נספח נופי

קידוח אבליים
ניתוח נצפות ומיקום נופי

קנ"מ : 1:25,000

28.10.09

לנר אלחנתי | אדריכלות נוף
אדריכלות נוף | תכנון סביבתי | עיצוב עירוני

מקום המשרד
רח' הלוחמים 2 משרדי העמותה פרדס הכרמל 3095
טלפון 04-8577441 :פקס 04-8577439 מיקוד 31905
office@la-nof.co.il www.la-nof.co.il

מקום לקוח
רח' בן מיכאל 2 רמת גן 52522
טלפון 03-6400505 :פקס 03-6400506
beef@la-nof.co.il

מפת אגן ויזואלי ומבטים נבחרים

מבט לכיוון מערב מכביש 784 בקטע לרגלי הישוב הקהילתי מורשת

מבט מערבה מכביש 781

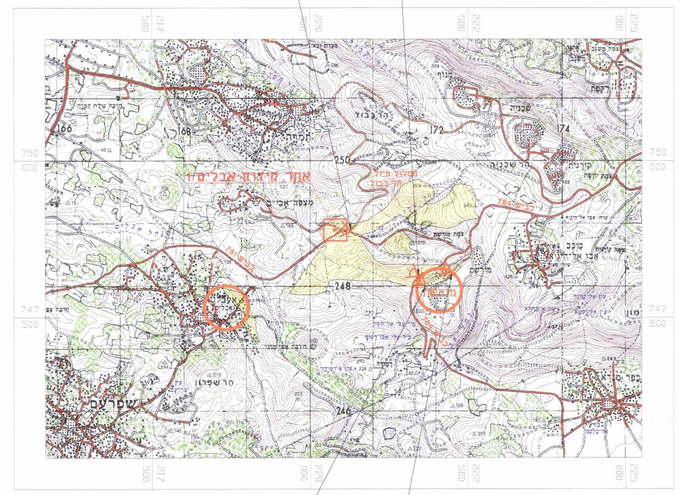

מבט מערבה מכביש פנימי בישוב הקהילתי מורשת

מבט מערבה ממגרש משוחקים בגבול המערבי של הישוב הקהילתי מורשת

סימון אגן ויזואלי

סימון נקודת הצילום

אגן ויזואלי הינו השטח ממנו נראה האתר בטווח הסביר
קביעת האגן הויזואלי נעשה באמצעות תוכנים וניתוח שטח עבור פירום מאתרים את מוקדי
הנצפיות הרלוונטים. המוקדים הרלוונטיין לאתר הקידוח הינם הישוב מורשת, העיירה אבנבין,
כביש 781 וכביש 784.

מפת שיקום נופי קנ"מ 1:250

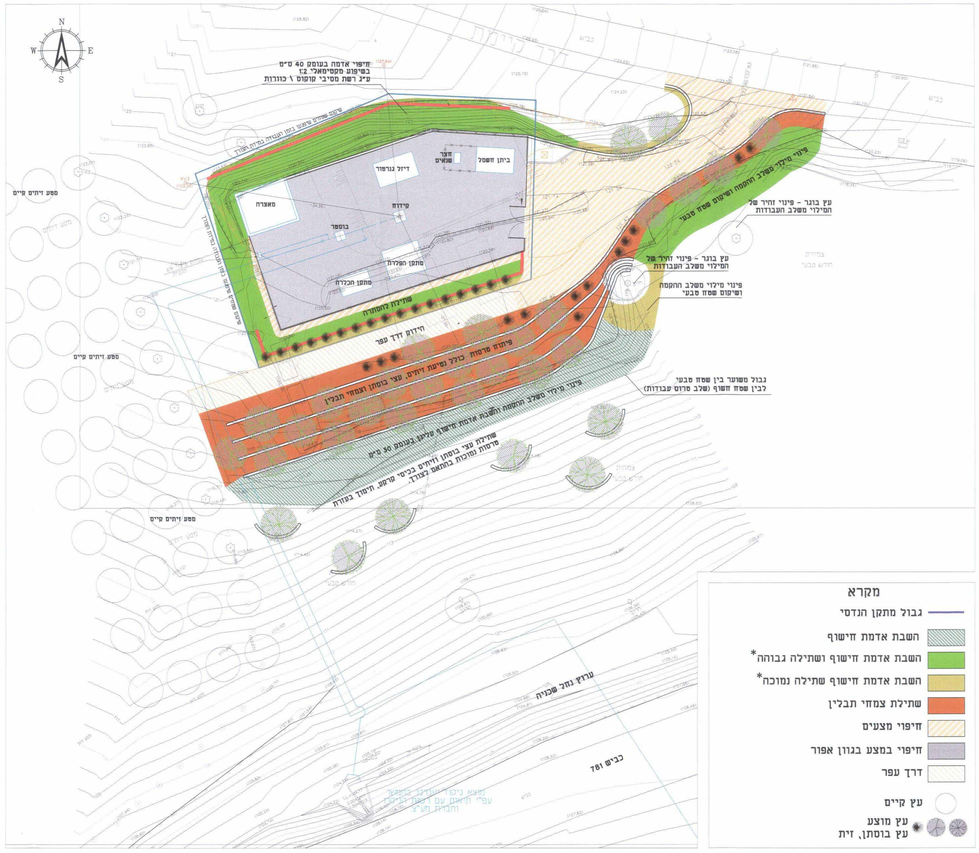

מקרא

- גבול מתקן הנדסי
- השבת אדמת חישוף
- השבת אדמת חישוף ושתילה גבוהה*
- השבת אדמת חישוף שתילה נמוכה*
- שתילת צמחי תבלין
- חיפוי מצעים
- חיפוי במצע בגוון אפור
- דרך עפר
- עץ קיים
- עץ מוצע
- עץ בוסתן, זית

חתך 2-2 קנ"מ 1:200



תצפית מכביש 781 (200 מי מצומת מצפה אבי"ב) לכיוון האתר

הדמיית מצב מוצע



קידוח אבנים 1 נמצא בגבול התחתון המזרחי, בין כביש הכניסה למצפה אבי"ב לכביש 781
על קטע מדרון חשוף מעל ערוץ נחל שכניה (נחל אכזב) ברום 120 מ' מפני הים.
הקידוח ממוקם בין הישובים אבנבין, מצפה אבי"ב ומורשת.

שיקום המצע לאחר כוכלל:

1. נטיעת שרוים מקומיים ע"מ אדמת חישוף לכשטוש המתקן ומדרונות החצבה מאחוריו.
2. שימוש באדמת חישוף ע"מ להשבה לקדמותו שטח שיפגע במהלך העבודות.
3. פיתוח נופי בחלקו התחתון של המתקן הכולל נטיעת עצים מקומיים ועצי בוסתן, שתילת צמחי תבליין והקמת טרסות בעלות אופי חקלאי.
4. הסטת דרך העפר הקיימת לרגלי האתר תוך מתן גישה לחלקות ממערב.
5. חזות ביתן החשמל ומבנה ד"ג תהיה בצורת אבן סבעית התואמת את סביבת הקידוח. המבנים יוסתרו באמצעות נטיעות של הצמחייה האופיינית לאזור.

עודפי עפר ופסולות יפונו אל מחוץ לאתר הקידוח, לאתר מאושר.

D:\users\proj-leafon\1208\nof 04.31.2012.08 4.3 plant_Mapach.dwg, gilaron, 05/01/2012 07:46:03, HP33, HP DesignJet 1050C in HP.pc3, Custom 2: 910 x 2085 mm., (-0.36), Bella, NPS