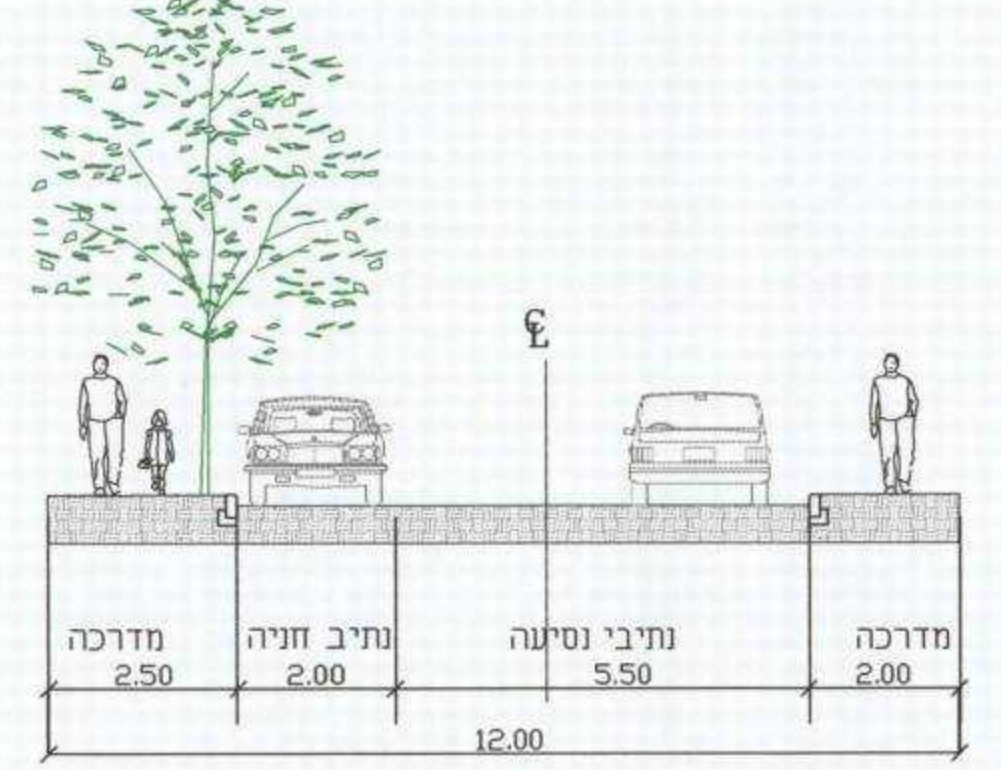
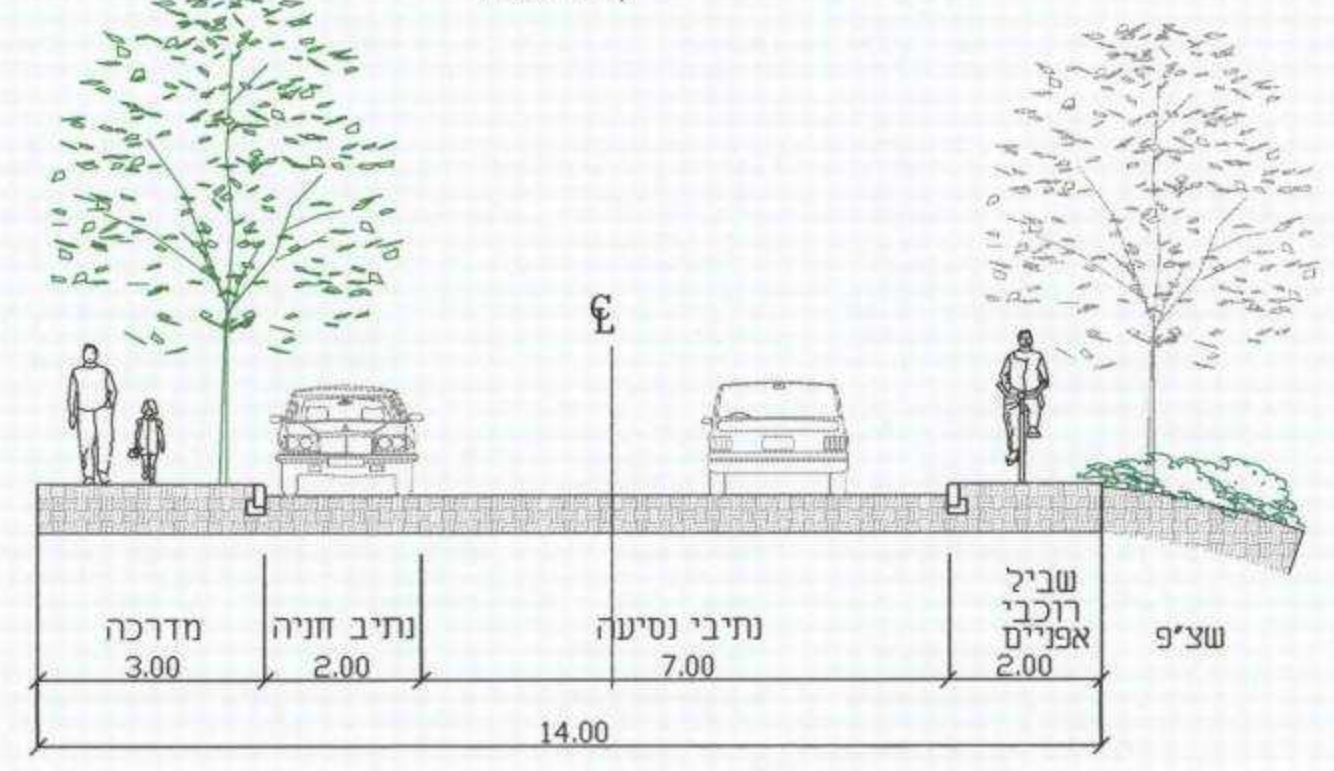


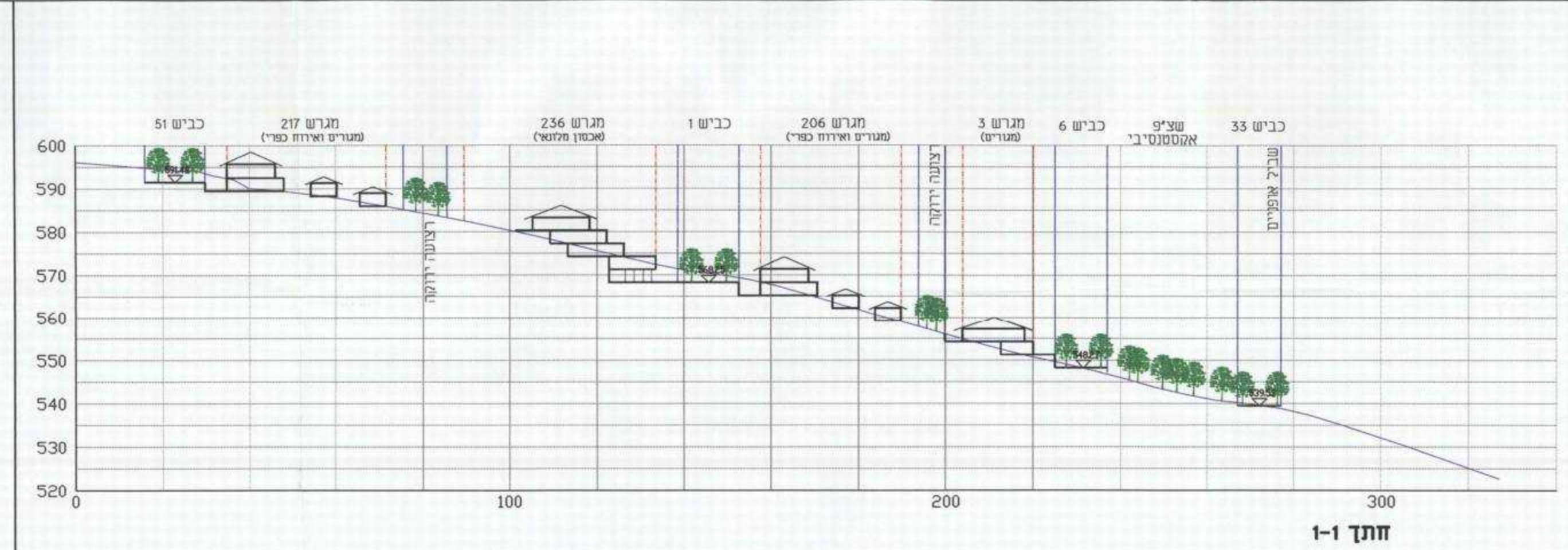
חתך טיפוסי-רחוב ברוחב 14.0 מ'
קני"מ 1:100



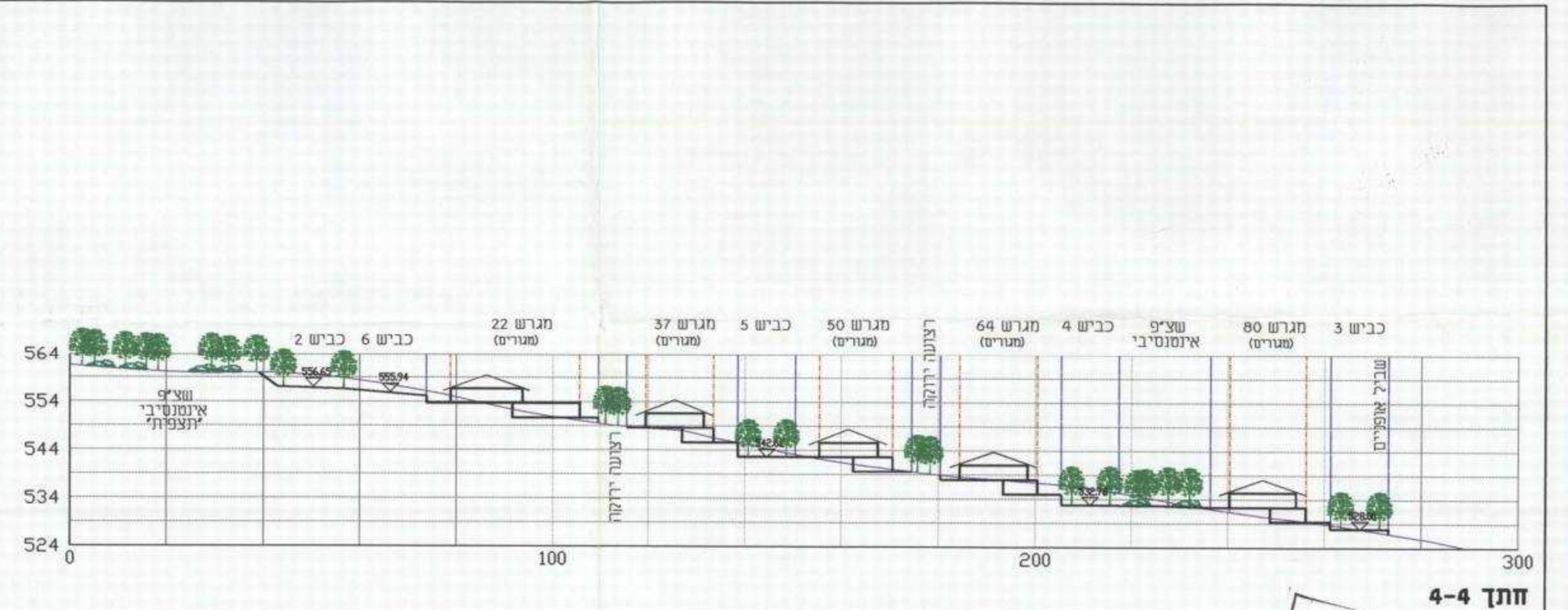
חתך טיפוסי-רחוב ברוחב 12.0 מ'
קני"מ 1:100



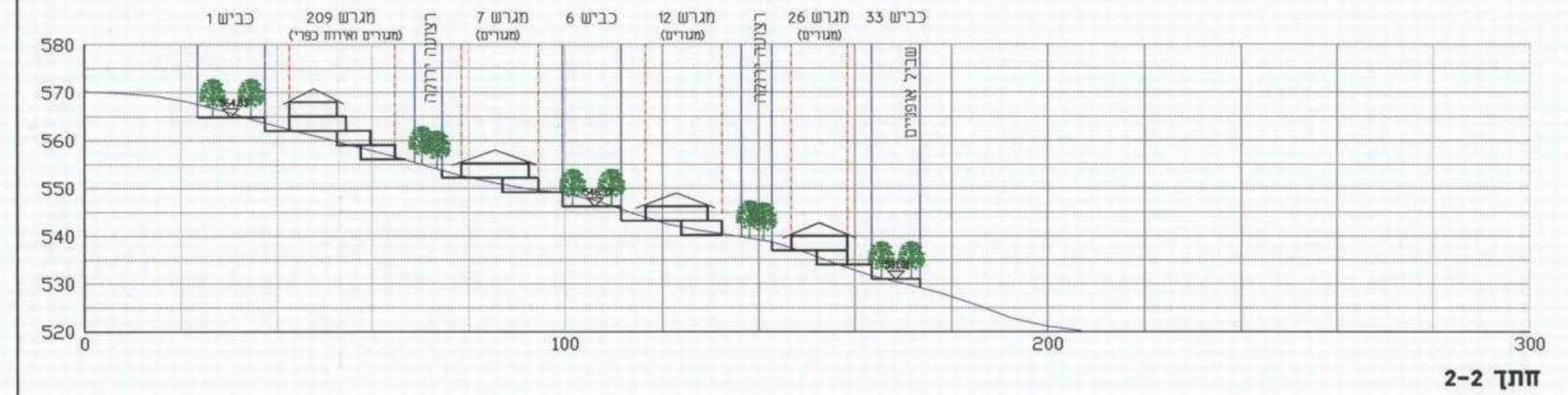
חתך טיפוסי-קטע רחוב טבעתי ברוחב 14.0 מ'
קני"מ 1:100



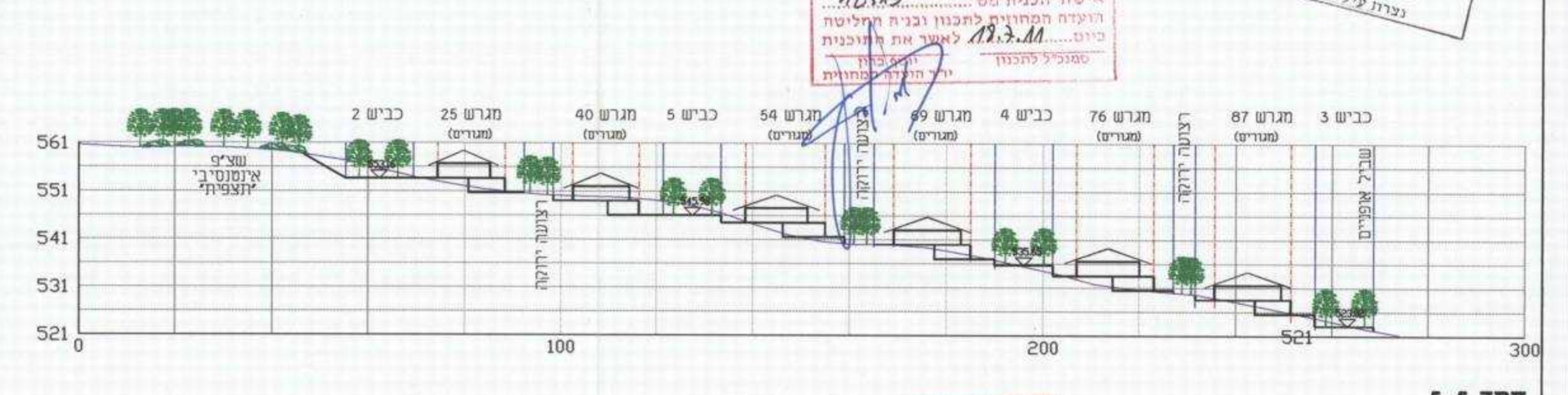
חתך 1-1



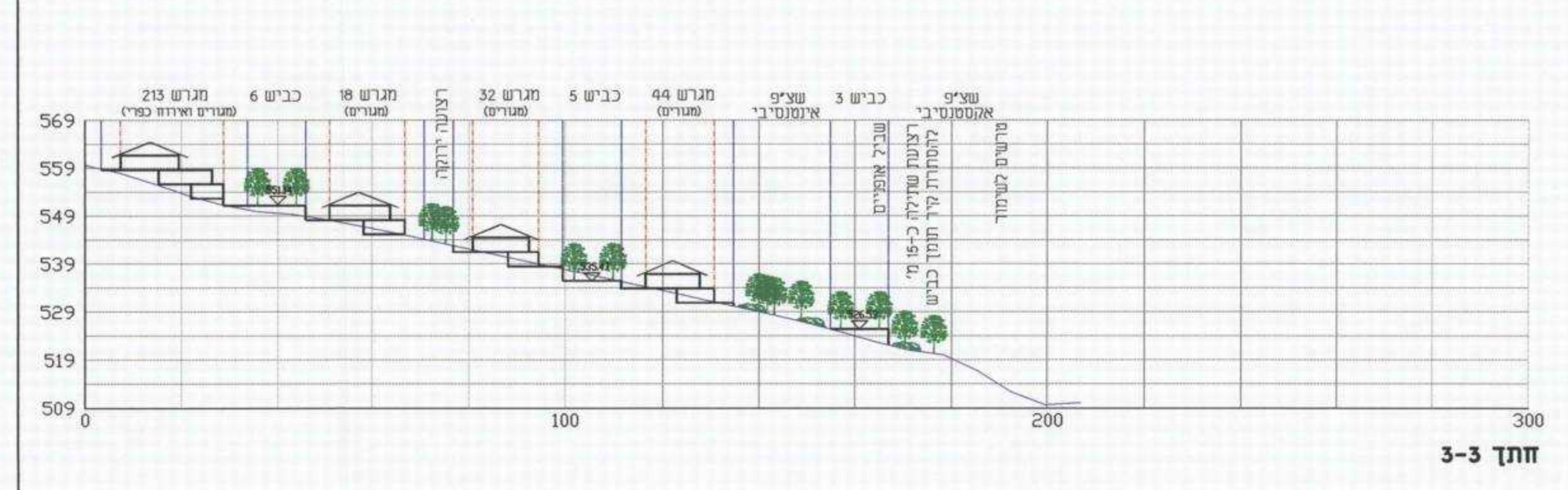
חתך 4-4



חתך 2-2



חתך 5-5



חתך 3-3

משרד
מחוז
20.12.2010
ד"ר
נעמה צילית

משרד התכנון והבניה הש"מ 1965
חוק התכנון והבניה הש"מ 1965
אישור הכנת מס' 18543
הודעה על אישור תכנון ובניה חלוטית
ביחס ל...
סמכ"ל לתכנון

הודעה על אישור תכנון מס' 18543
פורסמה בילקוט הפרסומים מס' 5381

מקרא

קרקע קיימת
קרקע מתוכננת
גבול מגרש
קו בנין

רעף	למען	למכר	לראש	לכאן
אשר	הר צפיה-מטולה	תכנית המפורטת	תחפיף ארבעי-עשר	תחפיף פיאז'ו
מספר תכנית / סקט בחשבון	מספר חלקה	מספר חלקה	מספר חלקה	מספר חלקה
4	381	LS	5381	5381

יעד אדריכלים
מפתח ערים ומתן פתרונות
ע"ר ד"ר מנחם
סקט 20185
04-9999900
office@yehud-architects.co.il

הערות:
1. החזקים מתוכננים על בסיס תכנון הכבישים של ת.ד.מ. מעודכן לתאריך 21.06.10