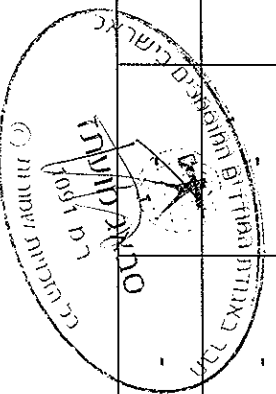


טבלת הקצאה

קריית שמונה – אתר צומת מעוזות - תכנית מיט' קש/מק/1631 לתכנית :

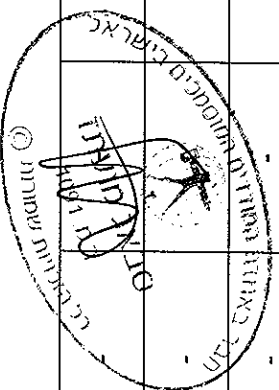
פרטי החלוקת הקיימות

מס' סידורי	גוש	חלקה /מגורש	שם תפעלים הרשום	שם החומר הרשום	שעבודים או זכויות אחרות בחלקה	מיט' זרות / או מיט' תאגיד	שטח החלקה/המגורש הכולל בחלקה החדישה במ"ר	שטח החלקה/המגורש במ"ר	החלקים בפעלות/חכירה
1	13144	חלקה : 17	מנהל מקרקעי ישראל	-	-	-	41,559	41,559	-
2	13144	חלקה : 30	מנהל מקרקעי ישראל	-	-	-	7,410	13,295	-
3	13183	חלקה : 11	מנהל מקרקעי ישראל	-	-	-	4,458	8,585	-
4	13183	חלקה : 13	מנהל מקרקעי ישראל	-	-	-	21,810	52,608	-
5	13184	חלקה : 10	מנהל מקרקעי ישראל	-	-	-	20,721	20,721	-
6	13184	חלקה : 21	מנהל מקרקעי ישראל	-	-	-	2,274	2,386	-
7	13184	חלקה : 24	מנהל מקרקעי ישראל	-	-	-	611	645	-
8	13184	חלקה : 33	מנהל מקרקעי ישראל	-	-	-	33,381	45,674	-




(תקנה 5)
 טופס 2 - עמוד 1
 דף 2 מתוך 3

773	773	-	-	מנהל מקרקעי ישראל	5 : חלקה	13195	9
1,202	1,202	-	-	מנהל מקרקעי ישראל	6 : חלקה	13195	10
619	619	-	-	מנהל מקרקעי ישראל	7 : חלקה	13195	11
593	593	-	-	מנהל מקרקעי ישראל	8 : חלקה	13195	12
700	700	-	-	מנהל מקרקעי ישראל	9 : חלקה	13195	13
661	661	-	-	מנהל מקרקעי ישראל	10 : חלקה	13195	14
1,344	1,344	-	-	מנהל מקרקעי ישראל	11 : חלקה	13195	15
1,141	1,141	-	-	מנהל מקרקעי ישראל	12 : חלקה	13195	16
994	994	-	-	מנהל מקרקעי ישראל	13 : חלקה	13195	17
992	992	-	-	מנהל מקרקעי ישראל	14 : חלקה	13195	18
722	722	-	-	מנהל מקרקעי ישראל	15 : חלקה	13195	19
605	605	-	-	מנהל מקרקעי ישראל	16 : חלקה	13195	20
628	628	-	-	מנהל מקרקעי ישראל	17 : חלקה	13195	21
1,058	1,058	-	-	מנהל מקרקעי ישראל	18 : חלקה	13195	22



(תקנה 5)
 טופס 2 - עמוד 1
 דף 3 מתוך 3

	1,118	1,118	-	-	מנהל מקרקעי ישראל	19 : חלקה	13195	23
	1,132	1,132	-	-	מנהל מקרקעי ישראל	20 : חלקה	13195	24
	960	960	-	-	מנהל מקרקעי ישראל	21 : חלקה	13195	25
	1,418	1,418	-	-	מנהל מקרקעי ישראל	22 : חלקה	13195	26
	632	632	-	-	מנהל מקרקעי ישראל	23 : חלקה	13195	27
	639	639	-	-	מנהל מקרקעי ישראל	24 : חלקה	13195	28
	1,744	1,744	-	-	מנהל מקרקעי ישראל	25 : חלקה	13195	29
	5,988	5,319	-	-	מנהל מקרקעי ישראל	186 : חלקה	13195	30
	2,527	240	-	-	מנהל מקרקעי ישראל	194 : חלקה	13195	31
	82,456	5,125	-	-	מנהל מקרקעי ישראל	102 : חלקה	13461	32
	4,369	996	-	-	מנהל מקרקעי ישראל	36 : חלקה	13379	33
	19,469	267	-	-	מנהל מקרקעי ישראל	67 : חלקה	13379	34
	319,957	163,925						TD הכל




טבלת הקצאה

קריית שמונה – אתר צומת מוצדות - תכנית מיט' קש/מק/1631

לתכנית :

פרטי המגרשים המוקצים

מס' סידורי	מס' גוש	מס' מרש לפי התכנית	מס' חלקה	שם המגלים	שם החוסר	שעבודים או זכויות אחרות הרושמים על החלקה	מיט' זרות או מיט' תאגיד	שטח המגרש ב- מ"ר	חלקים (בשטר) משטח	ייעוד המגרש המוקצה	מספר יחיד	חתימת המגלים	תאריך חתימת המגלים	מס' חלקה		מס' מרש לפי התכנית	מס' גוש	מס' סידורי
														מס' חלקה	ארע/סופי			
1	13144	001	001	מנהל מקרקעי ישראל	מנהל מקרקעי ישראל			14,465	14,465	ספרט ונופש	-			001	001	13144	1	
2	13144	002	002	מנהל מקרקעי ישראל	מנהל מקרקעי ישראל			10,165	10,165	שטח פתוח מיוחד	-			002	002	13144	2	
														003	003	13184		
3	13144	003	003	מנהל מקרקעי ישראל	מנהל מקרקעי ישראל			13,330	13,330	שטח אפיק נחל לתכנון נוף	-			003	003	13144	3	
														003a	003a	13195		
4	13184	004	004	מנהל מקרקעי ישראל	מנהל מקרקעי ישראל			207	207	שטח אפיק נחל לתכנון נוף	-			004	004	13184	4	
														004	004	13184		
5	13184	005	005	מנהל מקרקעי ישראל	מנהל מקרקעי ישראל			6,300	6,300	שטח למוסדות ציבור	-			005	005	13184	5	
														005	005	13144		
6	13183	006	006	מנהל מקרקעי ישראל	מנהל מקרקעי ישראל			11,309	11,309	ספורט ונופש	-			006	006	13183	6	
														006	006	13183		
7	13183	007	007	מנהל מקרקעי ישראל	מנהל מקרקעי ישראל			6,265	6,265	שטח למוסדות ציבור	-			007	007	13183	7	
														007	007	13183		
8	13183	007	007	מנהל מקרקעי ישראל	מנהל מקרקעי ישראל			1,900	1,900	שטח פתוח מיוחד	-			007	007	13183	8	
														007	007	13183		



(תקנה 5)
 טופס 2 - עמוד 2
 דף 2 מתוך 3

	שטח למבנה ציבורי לחינוך	12,032 168,346	12,032			מנהל מקרקעי ישראל	008	008	13183 13184 13379	9
	מסחר	7,860 168,346	7,860			מנהל מקרקעי ישראל	009	009	13183 13184	10
	מסחר	797 168,346	797			מנהל מקרקעי ישראל	010	010	13184 13379	11
	מלונאות (אכסון) מלונאי)	6,501 168,346	6,501			מנהל מקרקעי ישראל	011	011	13144 13184	12
	מלונאות (אכסון) מלונאי)	3,742 168,346	3,742			מנהל מקרקעי ישראל	012	012	13183 13184	13
	מגורים	3,110 168,346	3,110			מנהל מקרקעי ישראל	013	013	13195	14
	מגורים	8,456 168,346	8,456			מנהל מקרקעי ישראל	014	014	13195	15
	מגורים	3,312 168,346	3,312			מנהל מקרקעי ישראל	015	015	13195	16
	שטח ציבורי פתוח	9,177 168,346	9,177			מנהל מקרקעי ישראל	016	016	13144 13184 13195	17
	שטח ציבורי פתוח	190 168,346	190			מנהל מקרקעי ישראל	017	017	13195	18
	שטח ציבורי	1,426 168,346	1,426			מנהל מקרקעי	018	018	13144 13183	19

