

החברה המסוקמת לזכרון ולכנרת
 "אתר הפליל"
 חזקת הזכרון והזכרון השש"ח - 1965
 אישור תכנית מס' אלקין 93299
 תוכנית המסוקמת החליטה לאשר את תוכנית
 המסוקמת מס' 93299. פלאוול 33

הודעה על אישור תכנית מס' אלקין 93299
 תוכנית המסוקמת החליטה בעקבות הפרשומים מס'
 מיום


טבלת הקצאה

פרטי החלקות הקיימות (המגורשים)

טופס 2 עמוד 1 מתוך 1 ראש פינה שכונה דרומית-חלקה

(תקנה 5)
 לתכנית : ראש פינה שכונה דרומית-חלקה

מס' סידורי	גוש	חלקה / מגרש	שם המגרים	שם החוכר	שעבודים או זכויות אחרות בחלקה	מס' זהות או מס' תאגיד	שטח המגרש הכלול בחלקה החדשה במ"ר	שטח המגרש במ"ר	החלקים בבעלות/חכירה
1	13961	חלקה 41 : חלק 300 : מגרש	מנהל מקרקעי ישראל	-	-	-	2,477	2,477	-
2	13961	חלקה 41 : חלק 301 : מגרש	מנהל מקרקעי ישראל	-	-	-	2,477	2,477	-
3	13961	חלקה 41 : חלק 302 : מגרש	מנהל מקרקעי ישראל	-	-	-	2,477	2,477	-
4	13961	חלקה 41 : חלק 303 : מגרש	מנהל מקרקעי ישראל	-	-	-	2,478	2,478	-
5	13961	חלקה 41 : חלק 304 : מגרש	מנהל מקרקעי ישראל	-	-	-	2,544	2,544	-
6	13961	חלקה 7,10,15,16 : חלק 311 : מגרש	מנהל מקרקעי ישראל	-	-	-	2,473	2,473	-
6	13961	חלקה 41,38,35,31 : חלק 316 : מגרש	מנהל מקרקעי ישראל	-	-	-	2,536	2,536	-
8	13961	חלקה 41,38,35 : חלק 319 : מגרש	מנהל מקרקעי ישראל	-	-	-	2,544	2,544	-
9	13961	חלקה 41,38,35,31,30,36 : חלק 320 : מגרש	מנהל מקרקעי ישראל	-	-	-	2,568	2,568	-
סך הכל	9						19,5	19,5	



טבלת תקצאה

טופס 2 עמוד 1 מתוך 9


(תקנה 5)

ראש פינה שכונה דרומית-חלקה מנרש (300) לתכנית :

פרטי המגרשים המוקצים

מס' חטימות הפעלים	חטימות הפעלים	מספר יח"ד	ייעוד המגרש המוקצה	חלקים (בשבר בשטח)	שטח המגורש ב- מ"ר	מס' זרות או מס' תאגיד	שעבודים או זכויות אחרות הרשומים על החלקה	שם החומר הרשום	שם הפעלים הרשום		מס' מוגרש לפי התכנית	מס' גוש	מס' סידורי
									מס' חלקה	מס' ארע' סופ'			
		1	מגורים א'י	414 / 2,477	414	-	-			300/1	1396 / 1	1	
		1	מגורים א'י	463 / 2,477	463	-	-			300/2	1396 / 1	2	
		1	מגורים א'י	404 / 2,477	404	-	-			300/3	1396 / 1	3	
		1	מגורים א'י	460 / 2,477	460	-	-			300/4	1396 / 1	4	
		1	מגורים א'י	402 / 2,477	402	-	-			300/5	1396 / 1	5	
		-	מגורים א'י	334 / 2,477	334	-	-			300/6	1396 / 1	6	

מנהל מקרקעי ישראל




טבלת הקצאה

טופס 2 עמוד 2 מתוך 9
(תקנה 5)
ראש פינה שכונה דרומוית-חלוקה מארש (301) לתכנית :

פרטי המגרשים המוקצים

מס' סידורי	מס' גוש	מס' מגרש לפי התכנית	מס' חלקה		שם היישוב	שם החוכר	שטח זכויות אחרות הרשומים על החלקה	מס' זרות או מס' תאגיד	שטח המגורש ב- מ"ר	חלקים (משבר בשו"ט)	ייצור המגרש המוקצה	מספר יחיד	חתימת המפעלים	תאריך חתימת הפעלים
			מס' חלקה	ארע/סופי										
1	1396	301/1			מנהל מקרקעי ישראל	-	-	-	413	413	מגורים א'	1		
2	1396	301/2				-	-	-	451	451	מגורים א'	1		
3	1396	301/3				-	-	-	439	439	מגורים א'	1		
4	1396	301/4				-	-	-	438	438	מגורים א'	1		
5	1396	301/5				-	-	-	402	402	מגורים א'	1		
6	1396	301/6				-	-	-	334	334	מגורים א'	-		
									2,477	2,477				
									334	334				
									2,477	2,477				



טבלת הקצאה


טופס 2 עמוד 3 מתוך 9

(תקנה 5)

לחכנית : ראש פינה שכונת דרומית-חלקה מ"רש (302)

פרטי המגרשים המוקצים

מס' סידורי	מס' מיט' גוש	מס' מארש לפי התכנית	מס' חלקה		שם המגרים	שם החומר הרשום	שטח המגורים - מ"ר	חלקים (בשטר) בשטח	"יעד המגורים המוקצה	מספר יח"ד	התיבות הפעלים	תאריך התיבות הפעלים
			מס' חלקה	ארע/סופי								
1	13961	302/1			מנהל מקרקעי ישראל	-	432	432	מגורים א'	1		
2	13961	302/2				-	442	442	מגורים א'	1		
3	13961	302/3				-	419	419	מגורים א'	1		
4	13961	302/4				-	444	444	מגורים א'	1		
5	13961	302/5				-	401	401	מגורים א'	1		
6	13961	302/6				-	339	339	מגורים א'	-		




טבלת תקצאה

טופס 2 עמוד 4 מתוך 9
(תקנה 5)
ראש פינה שפונה דרומיית-תלוקה מגרש (303) מרש
לאתכנית :

פרטי המגרשים המוקצים

מס' יחיד	מספר יחיד	ייעוד המגרש המוקצה	חלקים (בשטר) בשטח	שטח המגרש ב- מ"ר	מס' זהות או מס' תאגיד	שעבריים או זכויות אחרות השייכותם על החלקה	שם החופר הרשום	שם הבעלים הרשום	מס' תלוקה		מס' מוגרש לפי התכנית	מס' גוש	מס' סיידורי
									מס' תלוקה	ארע/סופי			
	1	מגורים א'	412 2,478	412	-	-	-	מנהל מקרקעי ישראל		303/1	13961	1	
	1	מגורים א'	449 2,478	449	-	-	-			303/2	13961	2	
	1	מגורים א'	401 2,478	401	-	-	-			303/3	13961	3	
	1	מגורים א'	457 2,478	457	-	-	-			303/4	13961	4	
	1	מגורים א'	424 2,478	424	-	-	-			303/5	13961	5	
	-	מגורים א'	335 2,478	335	-	-	-			303/6	13961	6	

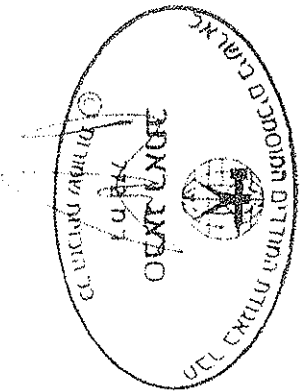


טבלת תקצאה

טופס 2 עמוד 5 מתוך 9
 (תקנה 5)
 ראש פינה שכונת דרומית-חלקה מגרש (304) לרכינת :
 לרכינת

פרטי המגורשים המוקצים

מס' סידורי	מס' גוש	מס' מגרש לפי התכנית	מס' חלקה	שם המגורשים	שם הבעלים	שם החופר	שם המגורש ב-מ"ר	חלקים (בשבר משוט)	ייעוד המגרש המוקצה	מספר יח"ד	חתימת הבעלים	תאריך חתימת הבעלים	שם הבעלים		מס' חלקה	מס' מגרש לפי התכנית	מס' גוש	מס' סידורי
													מס' חלקה	מס' חלקה				
1	13961	304/1		-	שם הבעלים חרישים	שם החופר חרישים	שטח המגורש ב-מ"ר 451	451	מגוררים אי	1			מנהל מקרקעי ישראל		304/1	13961	1	1
2	13961	304/2		-	שם הבעלים חרישים	שם החופר חרישים	שטח המגורש ב-מ"ר 428	428	מגוררים אי	1			מנהל מקרקעי ישראל		304/2	13961	2	2
3	13961	304/3		-	שם הבעלים חרישים	שם החופר חרישים	שטח המגורש ב-מ"ר 420	420	מגוררים אי	1			מנהל מקרקעי ישראל		304/3	13961	3	3
4	13961	304/4		-	שם הבעלים חרישים	שם החופר חרישים	שטח המגורש ב-מ"ר 473	473	מגוררים אי	1			מנהל מקרקעי ישראל		304/4	13961	4	4
5	13961	304/5		-	שם הבעלים חרישים	שם החופר חרישים	שטח המגורש ב-מ"ר 436	436	מגוררים אי	1			מנהל מקרקעי ישראל		304/5	13961	5	5
6	13961	304/6		-	שם הבעלים חרישים	שם החופר חרישים	שטח המגורש ב-מ"ר 336	336	מגוררים אי	-			מנהל מקרקעי ישראל		304/6	13961	6	6



טבלת תקצאה

טופס 2 עמוד 6 מתוך 9


(תקנה 5)

ראש פינה שכונה דרומית-תלוקה מנרש (110)

לרכנית :

פרטי המגרשים המוקצים

מס' מיזבן	מס' גוש	מס' מנרש לפי התכנית	מס' חלקה	שם המגורים		שם החוכר	שטח המגורים - מ"ר	חלקים (בשטר) בשטר	ייצוג המגורים המוקצה	מספר יח"ד	מספר יח"ד	מס' חלקה	מס' מנרש לפי התכנית	מס' גוש	מס' מיזבן
				מס' חלקה	מס' מנרש לפי התכנית										
1	13961	311/1			מנהל מקרקעי ישראל	-	461	461	מגורים אי	1	461	311/1	13961	1	1
2	13961	311/2			מנהל מקרקעי ישראל	-	436	436	מגורים אי	1	436	311/2	13961	2	2
3	13961	311/3			מנהל מקרקעי ישראל	-	403	403	מגורים אי	1	403	311/3	13961	3	3
4	13961	311/4			מנהל מקרקעי ישראל	-	403	403	מגורים אי	1	403	311/4	13961	4	4
5	13961	311/5			מנהל מקרקעי ישראל	-	436	436	מגורים אי	1	436	311/5	13961	5	5
6	13961	311/6			מנהל מקרקעי ישראל	-	334	334	מגורים אי	-	334	311/6	13961	6	6

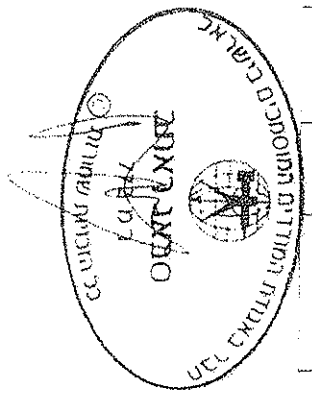


טבלת הקצאה

טופס 2 עמוד 7 מתוך 9
 (תקנה 5)
 ראש פינה שכונת דרומונית-חלוקה מורש (316) לתכנית :

פרטי המגורשים המוקצים

תאריך חתימת הפעלים	חתימת הפעלים	מספר יחיד	ייעוד המגורש המוקצה	חלקים (בשטר בשטח)	שטח המגורש ב- מ"ר	מס' זרות או מס' תאגיד	שעבודים או זכויות אחרות הרשומים על החלקה	שם החוכר הרשום	שם המפעלים הרשום	מס' חלקה		מס' מוני לפי התכנית	מס' גוש	מס' סידורי
										מס' חלקה	ארע/סופי			
		1	מגורים א'	468 2,536	468	-	-	-	מנהל מקרקעי ישראל		316/1	13961	1	
		1	מגורים א'	469 2,536	469	-	-	-	מנהל מקרקעי ישראל		316/2	13961	2	
		1	מגורים א'	471 2,536	471	-	-	-	מנהל מקרקעי ישראל		316/3	13961	3	
		1	מגורים א'	473 2,536	473	-	-	-	מנהל מקרקעי ישראל		316/4	13961	4	
		1	מגורים א'	655 2,536	655	-	-	-	מנהל מקרקעי ישראל		316/5	13961	5	



טבלת תקצאה

טופס 2 עמוד 8 מתוך 9
 (תקנה 5)
 ראש פינה שכונה דרומית-חלוקה נגיש (319) לתכנית :

פרטי המגרשים המוקצים

תאריך חתימת הבעלים	חתימת הבעלים	מספר יח"ד	ייעוד המגרש המוקצה	חלקים (בשטר) בשטח	שטח המגרש ב- מ"ר	מס' זווה או מס' תאגיד	שעבודים או זכויות אחרות הרשומים על החלקה	שם החוכר הרשום	שם הבעלים הרשום	מס' חלקה		מס' מגרש לפי התכנית	מס' גוש	מס' סידורי
										מס' חלקה	ארעני/סומפ			
		1	מגורים א'	480 2,544	480	-	-	-	מנהל מקרקעי ישראל		319/1	13961	1	
		1	מגורים א'	480 2,544	480	-	-	-				319/2	13961	2
		1	מגורים א'	479 2,544	479	-	-	-				319/3	13961	3
		1	מגורים א'	478 2,544	478	-	-	-				319/4	13961	4
		1	מגורים א'	627 2,544	627	-	-	-				319/5	13961	5

