תכנית מס' 18345/1
כביש מעלה וארי חמרה
תכנית מפורטת
מסמך ג' - הוספת מפלי מפתח
גליון 06 - חתכי רחוב טיפוסיים

מס' גליון מתוקן	הוספת גליון/ות חדשים	הערות נוספות
	לא אחוד וחלקה	תכנית שכיסוה רוקן מעיבים
		יחתכים אי הרשות

מגיש : [illegible]
מודד הכנת מפקפי : [illegible]
רישות מקוריות : [illegible]
עיבוד : [illegible]

מפת הסביבה : 452.09 דונם
קנ"מ : 1:2500

הוחתמה מטה' (חתמה) :

מהדורה: מילוי מסמכים לפקדון הוקף מס' מהדורה: 4 תאריך מילוי: 2/12/2012

מפתח הגליון :

מגיש הסכמה	שם	משרד התחבורה ומשרד הבינוי והשיכון	
	כתובת	מנחם בגין 125 תל אביב	
	מס'		
	שם	מקצועות הנדסה בע"מ	
	כתובת	מלכה שמרת נבון בנין	
	מס'		
יזם הפרוייקט	שם	"יזמת נתיב"	
	כתובת	רח' בשיבע 8, אזור	
	מס'	0747-880000	0747-880000
	שם		
	כתובת		
	מס'		
מודדי מטין הסקרים	שם	מיפוי מפרים	
	כתובת		
	מס'		
עורך הפרוייקט	שם	אדריכלית רקמה מיכה	
	כתובת	רח' בשיבע 2, אזור, 3355	
	מס'	04-8643232	04-8666950
יועץ נוף	שם	עמק אריאל - אדריכל נוף	
	כתובת	רח' אמרים 33 ע, יפו תל אביב, 65058	
	מס'	03-6406208	03-6406208
מודד	שם	רגא ענדדה הנדסה בע"מ	
	כתובת	רח' הרמון 8, מגדל, 95000	
	מס'	04-6397397	04-6527636

9
חתך מיפוטי כביש מס' 9
זכות דרך 30 מ'
(חד מסלולי, דו נתיבי)

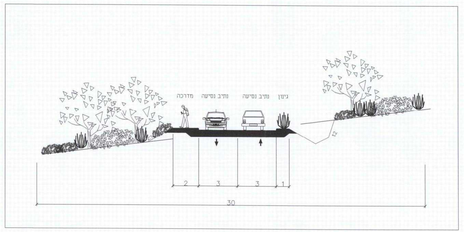

4
חתך מיפוטי כביש מס' 4 חתכים 418-429
זכות דרך 30 מ'
(דו נתיבי, סימטרי)

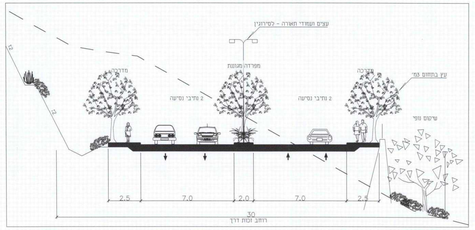

1a
חתך מיפוטי כביש מס' 1 חתכים 87-100
זכות דרך 30 מ'
(דו מסלולי, סימטרי)

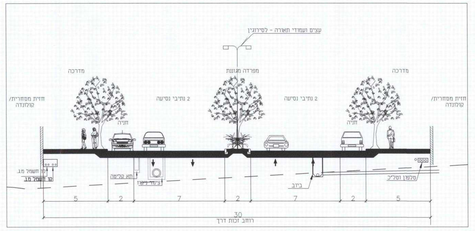

כביש 1 (בתחום המע"ר המתוכנן במסגרת רמת רזים דרום)

3
חתך מיפוטי כביש מס' 3
זכות דרך 24 מ'
(דו מסלולי, סימטרי)

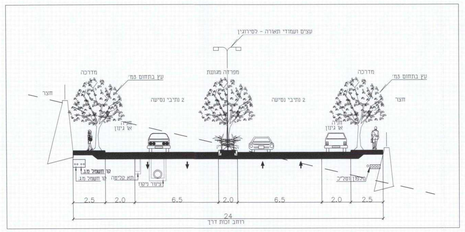

5
חתך מיפוטי כביש מס' 5 - דרך נופית
זכות דרך 30 מ'
(חד מסלולי, דו נתיבי)

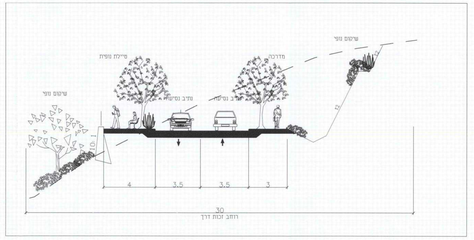

11
חתך מיפוטי כביש מס' 11א
זכות דרך 30 מ'
(חד מסלולי, דו נתיבי)

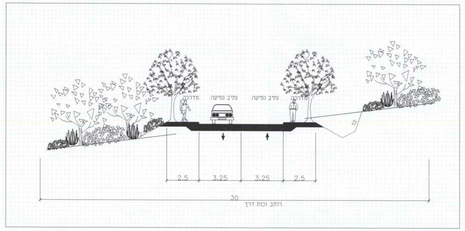

6
חתך מיפוטי כבישים מס' 6, 4 חתכים 408-418, 429-485
זכות דרך 30 מ'
(דו מסלולי, חד נתיבי)

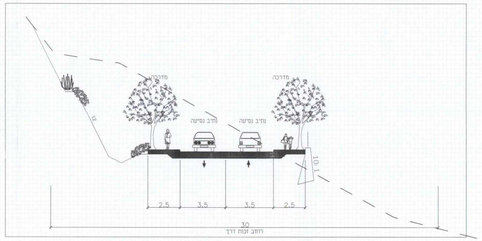

1b
חתך מיפוטי כביש מס' 1 חתכים 12-74
זכות דרך 30 מ'
(דו מסלולי, א-סימטרי)

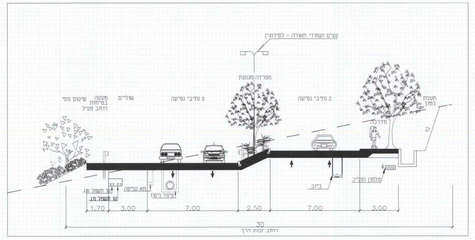

כביש 1 (דרומית למע"ר ולקריית האמנים)

3א
חתך מיפוטי כביש מס' 3א' (כביש 89 ישן)
זכות דרך 30 מ'
(דו מסלולי, א-סימטרי)

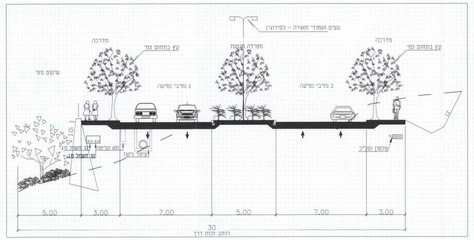

1c
חתך מיפוטי כביש מס' 1 חתכים 74-89, 100-127, 137-145, 170-212
זכות דרך 30 מ'
(דו מסלולי, א-סימטרי)

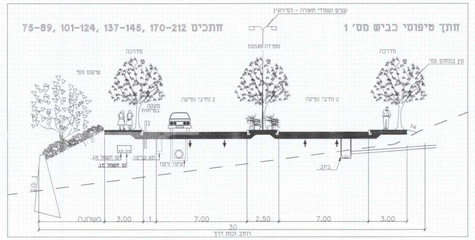

כביש 1 (מחוץ למע"ר ולקריית האמנים)

הערות:

1. רקמה תאם טבריכה ונעשה בכבוי ראיה תכנית מתגיב כביש - חתכים טיפוסים בדרכים.
2. יש הכרא תכנית. # שם החתכים הבאים.
   2.1 22701/03 - סיום חתכים וחתכי רוחב טיפוסים
   2.2 22701/04 - חתכים דרוחב האחד
   2.3 22701/05 - חתכים לאחר האחד
3. עץ בחתם כגר - עמוד רם עמוס בעלי חסר גזע. כמו אשר עמדו ביעוחיה הבחירה הנבנה של החתכי בסחתם בדרכים ערוגות בתאגיל מעגל החתכות.
4. מאדכ החכנ הספרים יבדק שם סיום מנחת הבחתם אלהם.
5. מאדכ החכנ הספרים הבדק שרבות בעצם הכבשים.

ר	2012-12-02	עדכון תיאום רשת הפקר
ב	2011-05-09	עדכון תיאום הרמזורים
ג	2009-12-27	עדכון תיאום רמזורים
ד	2009-09-27	הוספה
מס	תאריך	מהות המהדורה

קנ"מ	1:250		
תאריך	2011-09-09	הקמת מחדש בהתאם לתיאום בין הגופים	ראשון ☐
מקור			לאחר ■
בקר		אין דרישה מיוחדת	לפרסום ☐
			לביצוע ☐

שם הסכמה:	מס' הסכמה:
חתכי רחוב טיפוסיים תבנית כביש ואדי חמרה	22701\06

Version: 2012-May-23 07:14 Land Registry - Jerusalem District

עבור
חבי יפה נוף

ארמוני - אדריכלי נוף

רח' חברת עמק הירדן 10
תל אביב
03-641-0056
03-646-0039
fax
מקום
email: armony@netvision.net.il