3010352-4-2

תכנית מס' ג/17478
מגורים ומלונאות, עמק התכלת–צפת

תכנית מתאר מקומית עם הוראות של תכנית מפורטת

נספח מס' 2

נספח בינוי – חתכים

נספח מנחה

סחייב מבחינת גובה המבנים, קוי בניין, ומספר מירבי של יחיד ומנחה בכל שאר הנושאים

מחוז: צפון

מרחב תכנון מקומי: צפת

רשות מקומית: צפת

שטח התכנית: כ–39.796 דונם

קנ"מ : 1:500

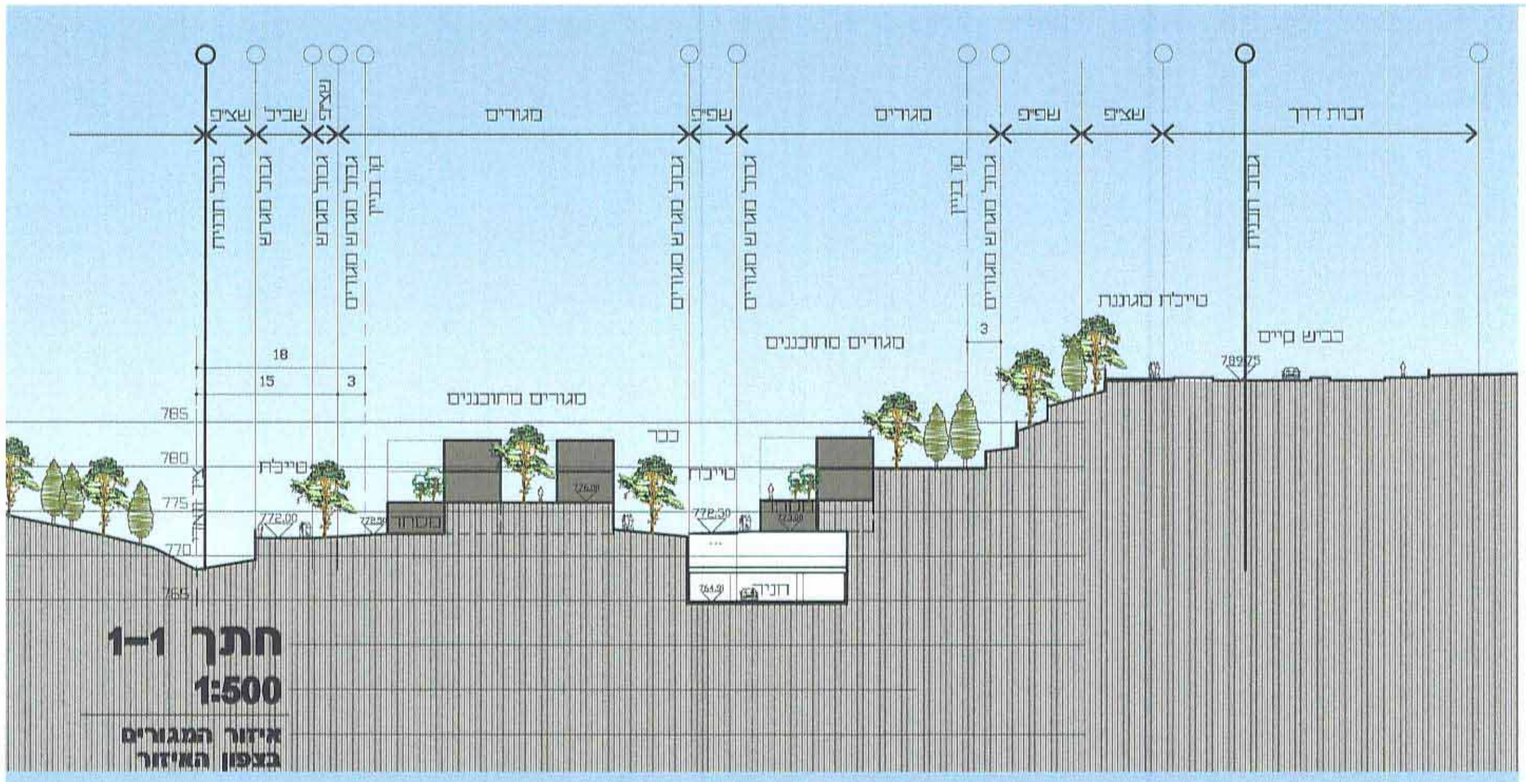

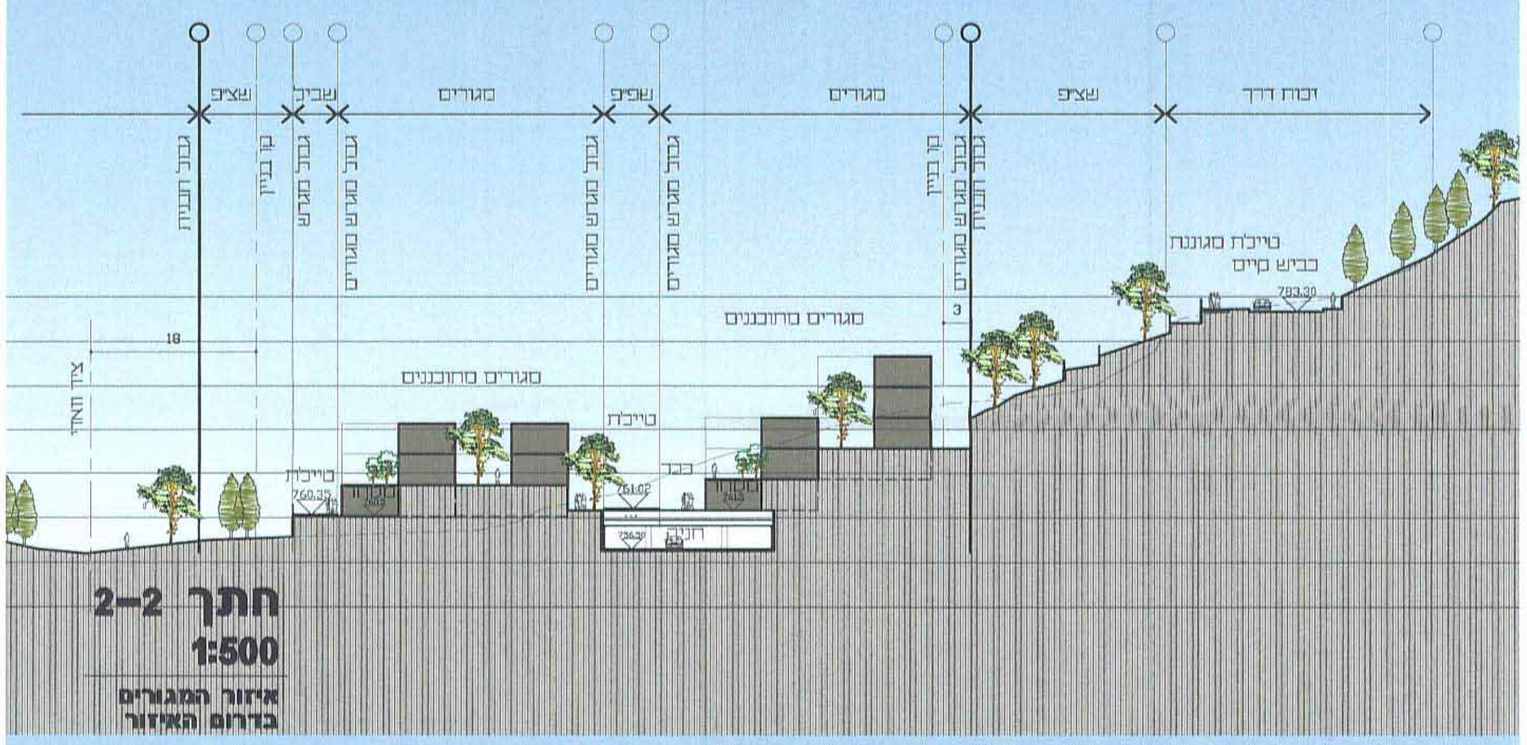

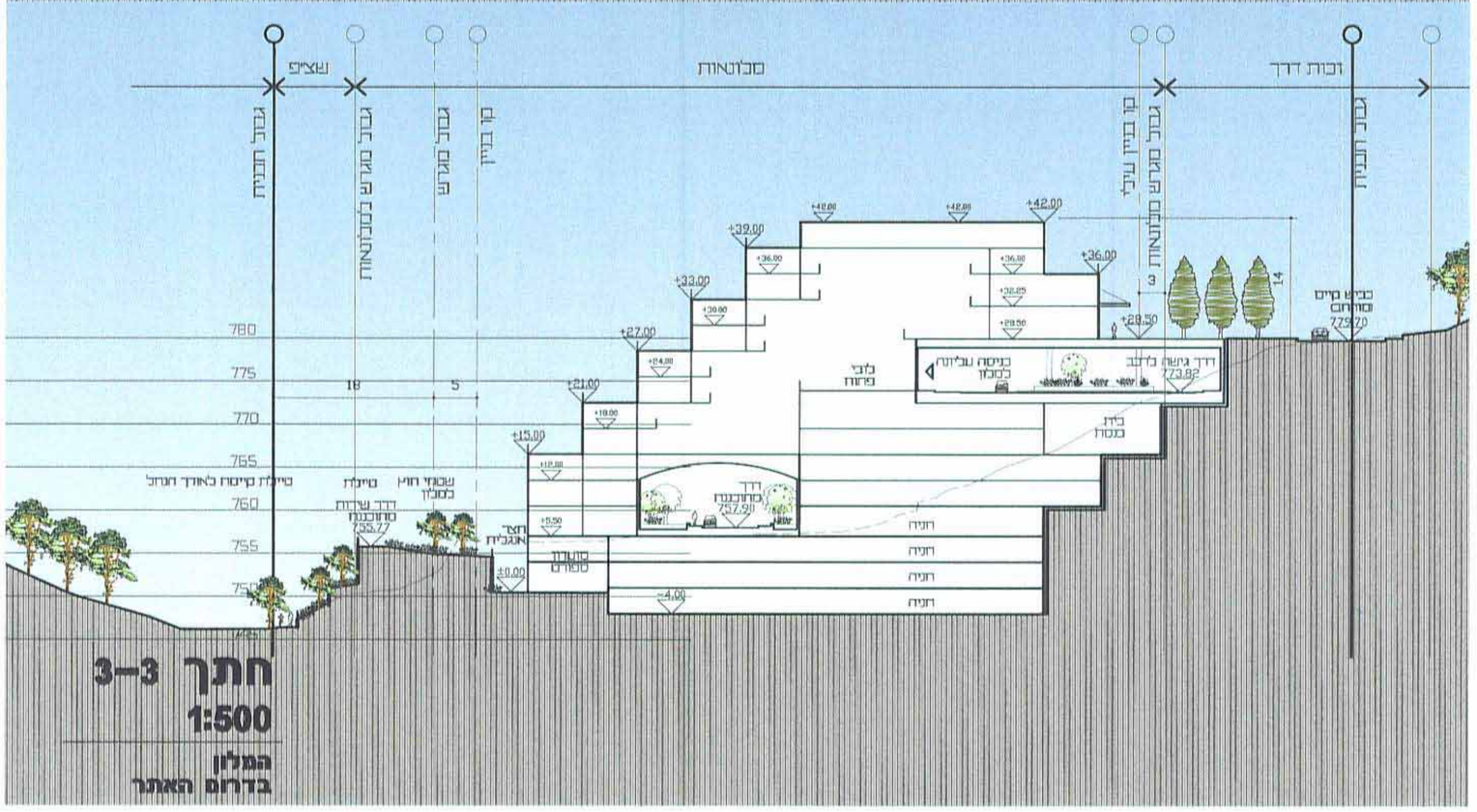

שלב: סיכלי תנאים לסרון חוקף מהדורה בשלב: 3 תאריך: 26.06.2012

אישור / התימות מוסדות תכנון:

שמות והתימות:

מגיש התכנית	שם	**נ. בו. השקעות בנדל"ן בע"מ**			תאריך
יזם	כתובת	02-5375161	טלפון		חתימה
בעל עניין בקרקע		02-6528233	טלפון	נ. בו. השקעות בנדל"ן בע"מ ח.פ. 51-320638-3	
	יסר 216, ירושלים		טל' נייד/ טל' נוסף	ח.פ.513206383	
בעל עניין בקרקע	שם	**מנהל מקרקעי ישראל**			תאריך
	כתובת	04-6558211	טלפון		חתימה
	מכון פלאוה, רח' כרמל	04-6558213	טלפון		
	פינת חרטום, נצרת עילית	—	טל' נייד/ טל' נוסף		
בעל עניין בקרקע	שם	**עיריית צפת**			תאריך
	כתובת	04-6927465	טלפון	עיריית צפת	חתימה
		04-6973666	טלפון		
	ירושלים 50, צפת 13224	—	טל' נייד/ טל' נוסף		
עורך התכנית	שם	**גיורא גור ושות' אדריכלים בע"מ**			תאריך
	כתובת	04-8510878	טלפון	גיורא גור ושות' אדריכלים בע"מ ח.פ. 51-220644-3	חתימה
		04-8510918	טלפון		
	הגפן 1 ת.ד. 9436 חיפה	18235	טל' נייד/ טל' נוסף		
סורד	שם	**גסניו ושות' מודדים מוסמכים בע"מ**			תאריך
	כתובת	03-7541000	טלפון	בתוקף נסניו מודד מוסמך רשיון מס' 570	חתימה
	היצירה 14, רמת גן	03-7516356	טלפון		
		570	טל' נייד/ טל' נוסף		
תאריכי סדירה	26.04.2007	09.07.2008	17.08.2009	16.01.2012	תאריך