

תכנית מפורטת ג/19487

כפר מנדא-דרך גישה לבריכת המים

נספח כבישים- חתכים לרוחב

איחוד וחלוקה	סמכות ראשית	חתיים וחתימות
לא איחוד וחלוקה	ועדה מחוזית	חבית מפקחת ניתן להוציא ויתורים או הרשאות

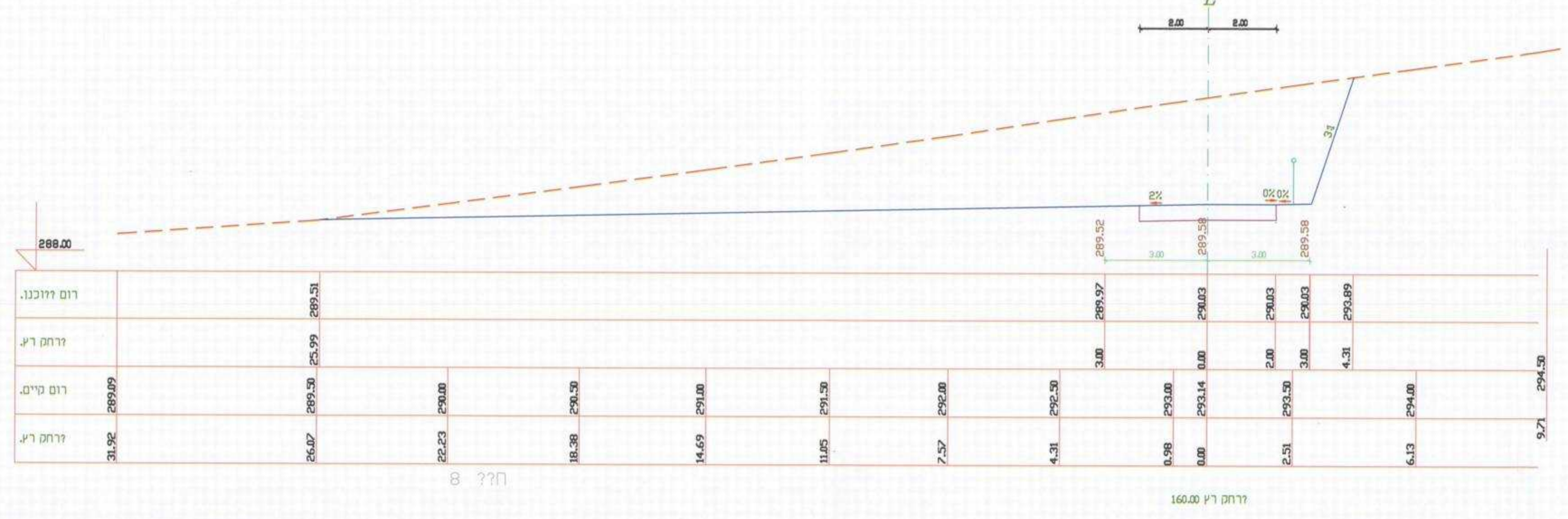
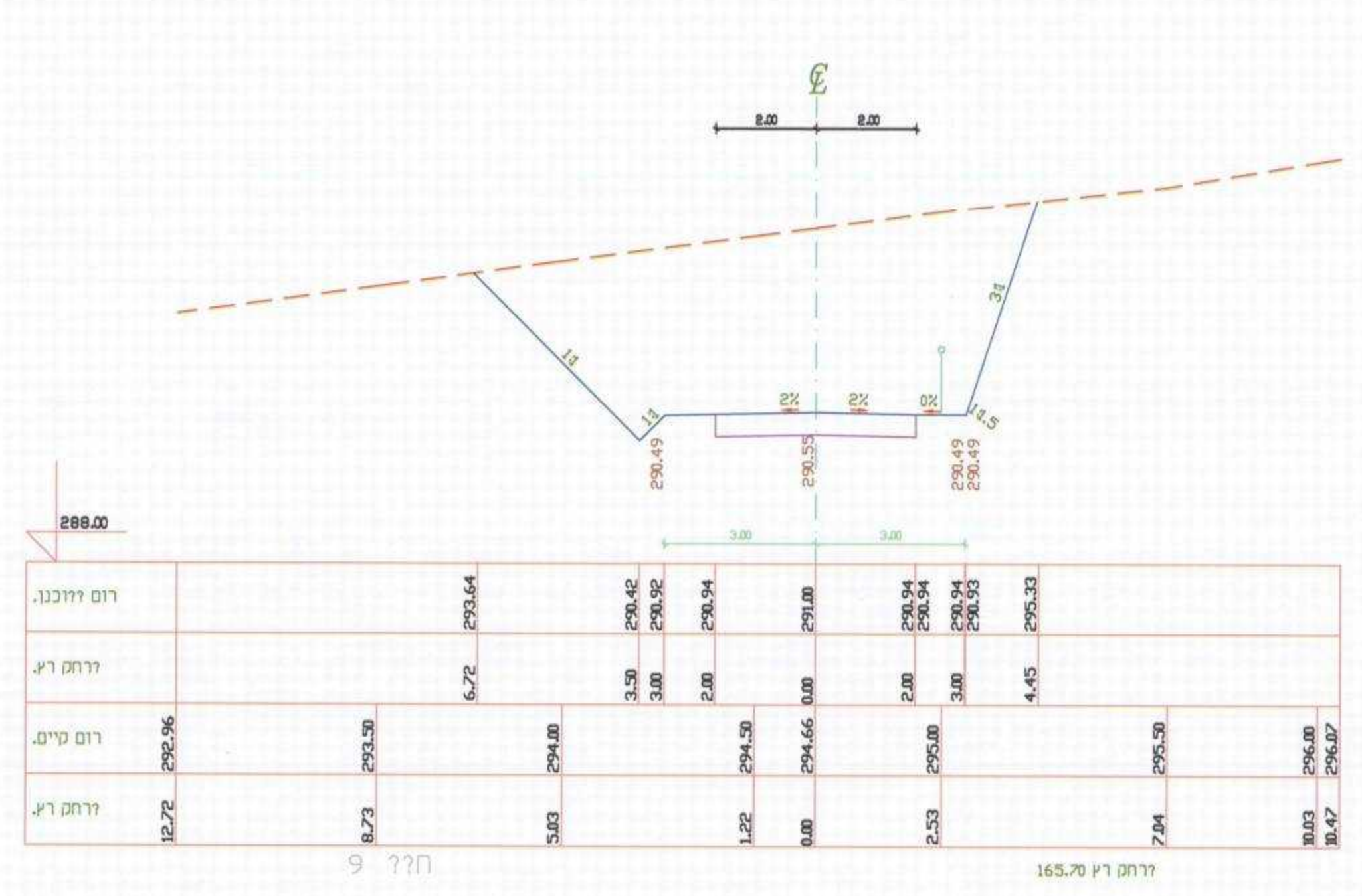
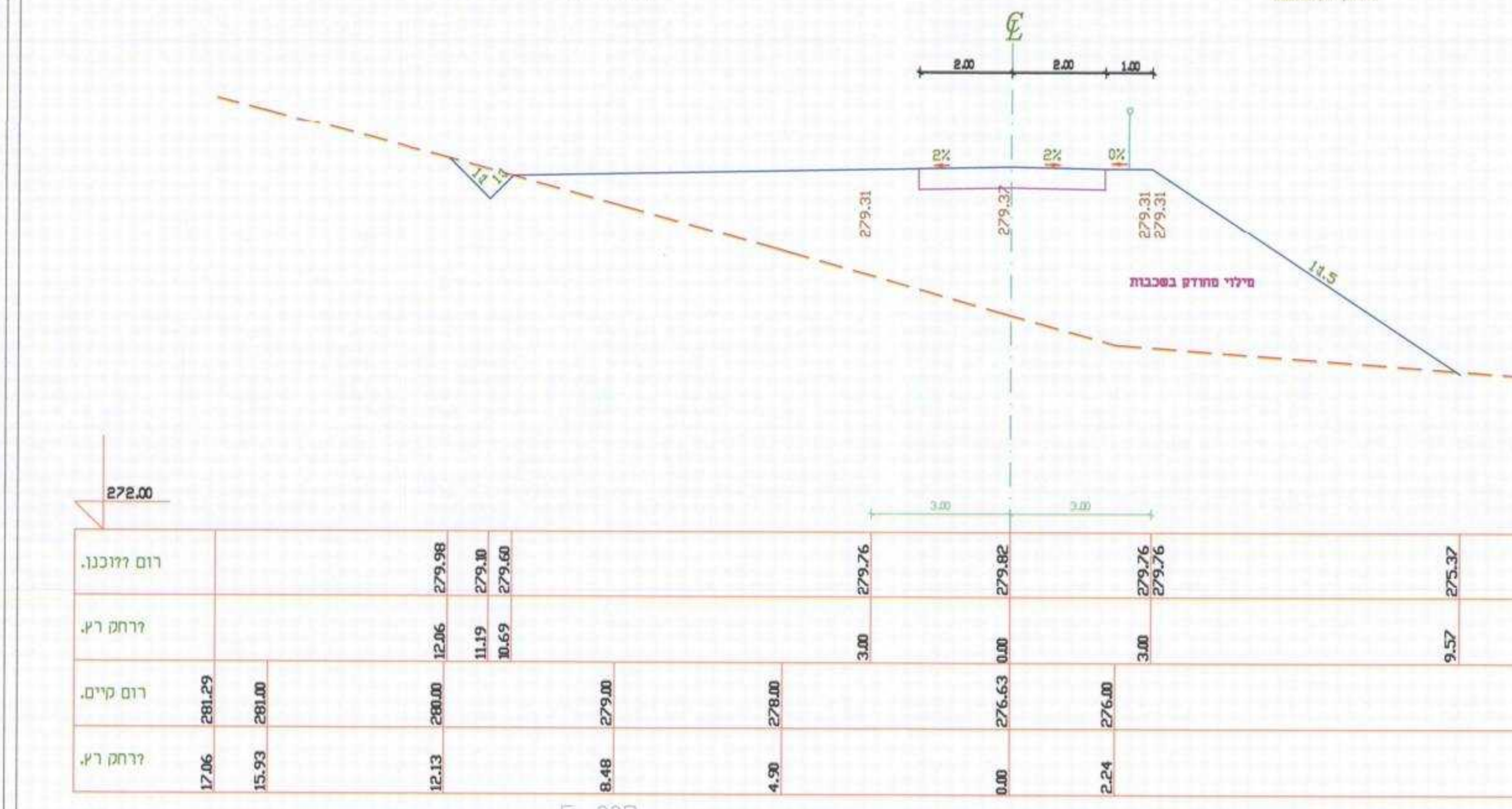
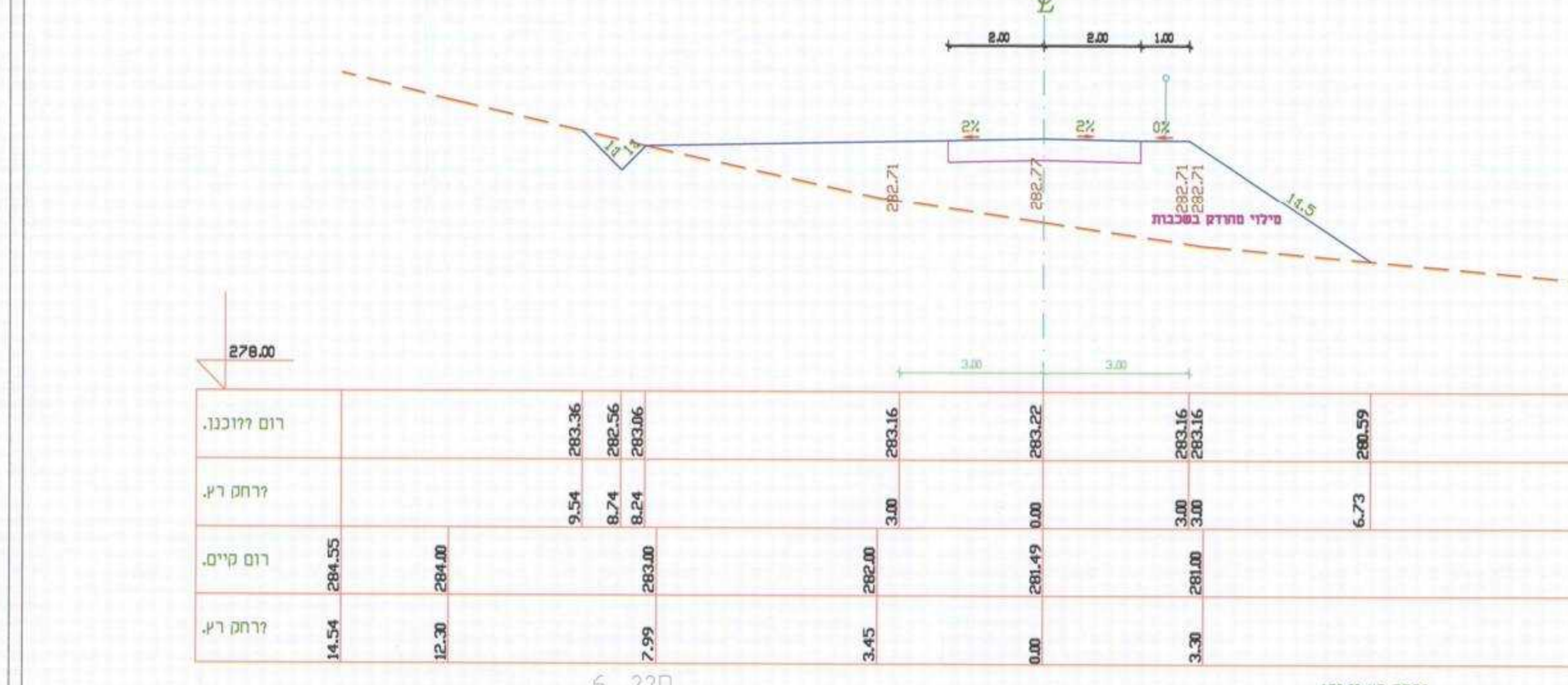
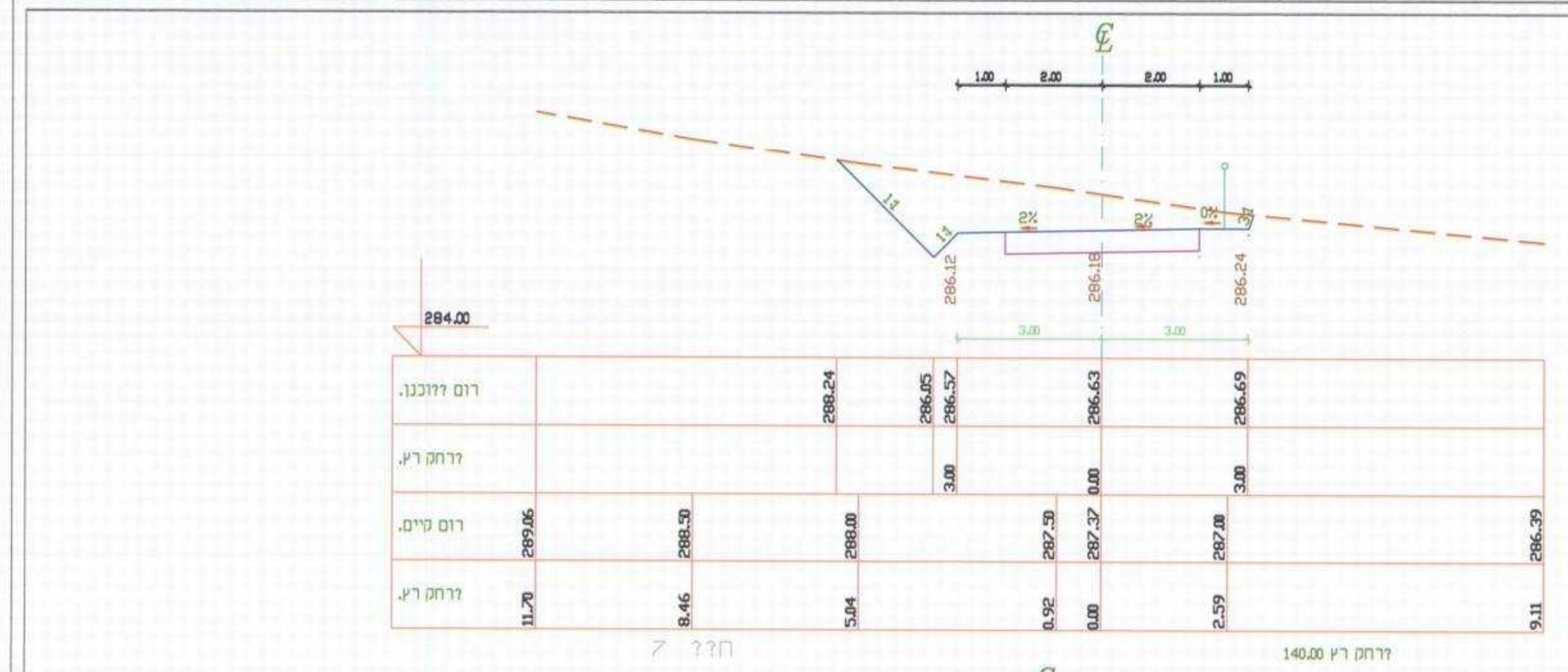
מחוז	האסון		
מרחב תכנון מקומי	גבעות אלונים		
רשות מקומית	מועצה מקומית כפר מנדא		
שטח התכנית	2.787 ד'		
קנה מידה	1:500		
גושים וחלוקה בתכנית			
גוש	סוג גוש	חלוקה בשלמותו	חלקי חלוקה
17881	83		
17883	מוסדר		15

חותמות מוסד התכנון
משרד הפנים מחוז צפון
חוק התכנון והבניה תש"ל 1983
אישור חבית מס' 1147
תאריך: 08.04.13
לשירות התכנון והבניה
למחוז הצפון
מפקח מחוזי
מחוז הצפון
מחוז הצפון

שלי: מתן חוקה מחזורי: 1 תאריך: 21-3-2013

שמות ותחומים	משרד הבני והשיכון מחוז הצפון מחלקה 3 נגרות עיטית
יום התכנית	04-6088232
מגיש התכנית	משרד הבני והשיכון מחוז הצפון מחלקה 3 נגרות עיטית
בעל הזכויות במקרקע	מנהל מרקעי ישראל מקו פלאנר/ח' חרמון נגרות עיטית מ.ת. 989 ספר מנדא 1957
עורך התכנית	אדיב דאד מאש-אדריכל ותכנון ערים מ.ת. 8471 דופה 84086
מודד	יודא טוויל מ.ת. 80959 נגרת 16124
הצגרת המודד	חרי מבור באת כ לבדיקת המידות ולהתאמתו במקום. על המבצע לבקר את כל המידות ועל כל טעות או אי התאמה יודיע לתכנון או לבצע מידות ע"פ מדידה מהשרטוט.

התקשרות לשירותי תכנון
מיקום: 1147
מחוז הצפון



המבצע אחראי לבדיקת המידות ולהתאמתו במקום. על המבצע לבקר את כל המידות ועל כל טעות או אי התאמה יודיע לתכנון או לבצע מידות ע"פ מדידה מהשרטוט.

חוד ת. מהנדסים בע"מ
תל אביב - ת"ד 293
פיקוד 15102
טל: 04/6555769-6560964
פקס: 04/6552570

לעיון: לאשר למסור לביצע כנס יומים

פריסת: **כפר מנדא- ג/19487**
כביש הגישה לבריכת המים

תכנית: **לרוחב כביש הגישה לבריכת המים**
מחזור: **4 עד 2**

מחזורי: 2
מספר: kv-lr-1
מספר תכנית: 1025br4